MIEJSCOWY PLAN ZAGOSPODAROWANIA PRZESTRZENNEGO GMINY KAMIONKA W ZAKRESIE TERENÓW URBANIZOWANYCH

KOLONIA STAROŚCIN

ZAŁĄCZNIK NR 16 DO UCHWAŁY NR XXII/148/2005
RADY GMINY KAMIONKA Z DNIA 14 lipca 2005 r.

Skala 1:2000

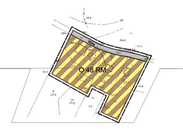

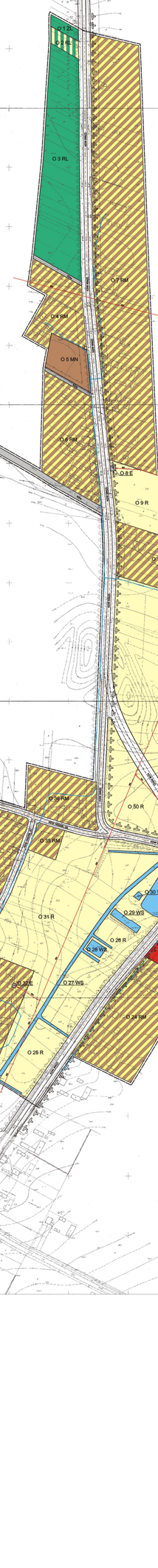

OZNACZENIA

- granica opracowania planu
- linia rozgraniczające tereny o różnym sposobie użytkowania
- nieprzekraczalna linia zabudowy
- RM — tereny zabudowy zagrodowej
- MN — tereny zabudowy mieszkaniowej jednorodzinnej
- MW — tereny zabudowy usługowej
- RU — tereny obsługi produkcji w gospodarstwach rolnych
- P — tereny obiektów produkcyjnych, składów i magazynów
- ZL — tereny lasów
- ZI — tereny zalesień
- R — tereny rolnicze
- WS — tereny wód powierzchniowych
- KDW — tereny dróg wojewódzkich
- KDP — tereny dróg powiatowych
- KDG — tereny dróg gminnych
- KDD — tereny dróg dojazdowych wewnętrznych
- sieć wodociągowa
- projektowana sieć kanalizacyjna
- SN — linie energetyczne średniego napięcia
- E — tereny urządzeń elektroenergetycznych - stacje transformatorowe
- granica otuliny Kozłowieckiego Parku Krajobrazowego
- obszar Chronionego Krajobrazu "Kozi Bór"
- rejon zalegania dyspozycyjnych wód podziemnych

Tytuł:	Miejscowy plan zagospodarowania przestrzennego gminy Kamionka w zakresie terenów urbanizowanych
Skala:	1:2000
Opracowano w:	Zakład Projektowo-Budowlany Pracownia Projektowo-Budowlana EKO-PLAN
Główny projektant:	mgr inż. Marek Kozłowski Łuków 2005

Skala 1:2000
1cm=20m

0 20 40 60 80 100
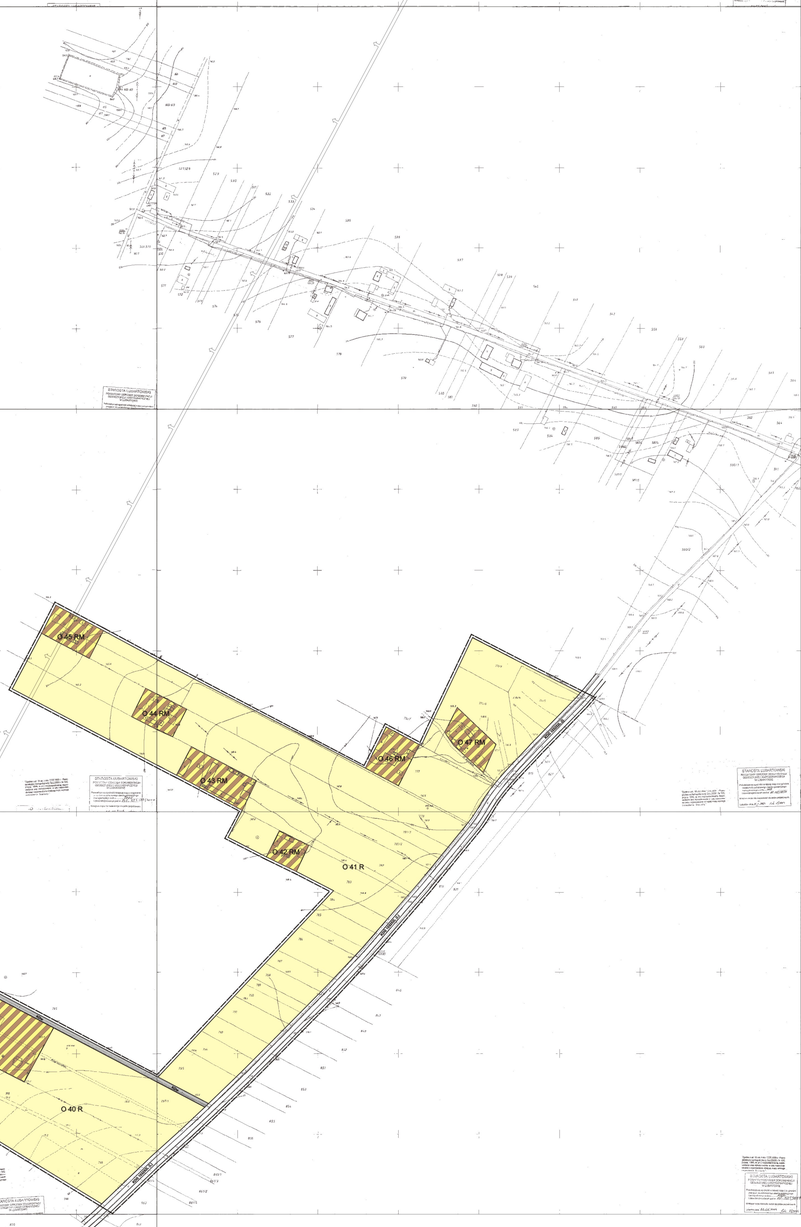
WYRYS ZE STUDIUM UWARUNKOWAŃ I KIERUNKÓW ZAGOSPODAROWANIA PRZESTRZENNEGO GMINY KAMIONKA
SKALA 1:20 000