



Raport z konsultacji społecznych
projektu uchwały w sprawie
wyznaczenia obszaru
zdegradowanego i obszaru rewitalizacji
w Gminie Bełżyce

Bełżyce, 13 stycznia 2025 r.

Spis treści

1. Wprowadzenie.....	3
1.1 Przedmiot konsultacji i podstawa prawna.....	3
1.2 Podmioty uprawnione do uczestnictwa w konsultacjach.....	3
1.3 Termin konsultacji.....	3
1.4 Formy i tryb konsultacji.....	3
2. Przebieg konsultacji.....	8
2.1 Spotkanie otwarte z interesariuszami rewitalizacji.....	8
2.2. Zbieranie uwag ustnych.....	9
2.3 Zbieranie uwagi w postaci elektronicznej.....	9
2.4 Zbieranie uwag w postaci papierowej.....	10
2.5 Badanie ankietowe.....	10
3. Złożone uwagi.....	10
4. Podsumowanie.....	11

1. Wprowadzenie

1.1 Przedmiot konsultacji i podstawa prawna

Przedmiotem konsultacji społecznych był projekt uchwały Rady Miejskiej w Bełżycach w sprawie wyznaczenia obszaru zdegradowanego i obszaru rewitalizacji w Gminie Bełżyce. Załącznikiem do projektu uchwały była mapa obszaru zdegradowanego i obszaru rewitalizacji proponowanego w Gminie Bełżyce.

Konsultacje społeczne zostały ogłoszone na podstawie art. 6 ustawy z dnia 9 października 2015 r. o rewitalizacji (tekst jednolity: Dz. U. z 2024 r. poz. 278).

Konsultacje społeczne miały na celu zapewnienie udziału interesariuszy w przygotowaniu dokumentów dotyczących procesu rewitalizacji, wymianę wiedzy i informacji oraz poznanie opinii w sprawie propozycji wyznaczenia obszaru zdegradowanego i obszaru rewitalizacji w Gminie Bełżyce.

1.2 Podmioty uprawnione do uczestnictwa w konsultacjach

Uprawnionymi do uczestnictwa w konsultacjach społecznych byli mieszkańcy oraz wszystkie działające na obszarze gminy podmioty społeczno-gospodarcze, w tym organizacje pozarządowe i grupy nieformalne, interesariusze rewitalizacji wymienieni w art. 2 ust. 2 ustawy o rewitalizacji.


1.3 Termin konsultacji

Konsultacje społeczne dotyczące projektu uchwały w sprawie wyznaczenia obszaru zdegradowanego i obszaru rewitalizacji w Gminie Bełżyce przeprowadzono w terminie od dnia 29 listopada 2024 roku do 3 stycznia 2025 roku.

1.4 Formy i tryb konsultacji

Informacja o przystąpieniu do konsultacji społecznych projektu uchwały w sprawie wyznaczenia obszaru zdegradowanego i obszaru rewitalizacji w Gminie Bełżyce została opublikowana w następujący sposób:

- poprzez ogłoszenie w prasie: Dziennik Wschodni



- poprzez udostępnienie informacji na stronie podmiotowej gminy w Biuletynie Informacji Publicznej oraz na swojej stronie internetowej:
[Biuletyn Informacji Publicznej - Urząd Miejski w Bełżycach](#)
[Biuletyn Informacji Publicznej - Urząd Miejski w Bełżycach](#)
[OGŁOSZENIE | Gmina Bełżyce](#)

[Mapa serwisu](#) [Widok kompaktowy](#) Ostatnio dodane Ostatnio zaktualizowane

Urząd Miejski w Bełżycach

Wyszukaj, (min. 3 znaki)

Jesteś tutaj: [OGŁOSZENIA](#) | [Ogłoszenia](#) | [Aktualności](#)

BIP

- Informacje podstawowe
- Urząd Miejski
- Sprawy
- Organizacja pozarządowe
- Budżet i finanse
- Inne Dokumenty
- Informacje o biuletynie
- Zgromadzenia publiczne
- Petycje
- Lobbing
- Informacja dotycząca ochrony danych osobowych
- Informacja dotycząca ochrony danych osobowych - Szkoła Podstawowa Nr 1 im. Jana Pawła II w Bełżycach
- Dostępność
- Cyberbezpieczeństwo

OGŁOSZENIA

- Ogłoszenia
- Aktualności**
- Przetargi
- Oferty inwestycyjne
- Oferty pracy - stanowiska urzędnicze
- Emisja obligacji
- Narodowy Spis Powszechny 2021

ORGANY GMINY

- Prawo miejscowe
- Rada Miejska
- Komisje Rady Miejskiej
- Skład Rady Miejskiej

OCHRONA ŚRODOWISKA

- Łowiectwo
- Wykazy danych o środowisku i jego ochronie
- Decyzja o środowiskowych uwarunkowaniach realizacji przedsięwzięcia
- Rejestry Środowiskowe stan

JEDNOSTKI PODLEGE

- Jednostki pomocnicze
- Jednostki organizacyjne

INFORMATOR

- Druki do pobrania
- Usługa Zastrzeż PESEL

WYBORY

- Wybory i referenda

Szczegóły dokumentu

← Powrót do listy dokumentów

Tytuł	OGŁOSZENIE w sprawie przeprowadzenia konsultacji projektu uchwały w sprawie wyznaczenia obszaru zdegradowanego i obszaru rewitalizacji w Gminie Bełżyce
Data utworzenia	2024-11-20
Opis	<p>Informuję wszystkich mieszkańców Gminy Bełżyce o przeprowadzeniu konsultacji społecznych projektu uchwały w sprawie wyznaczenia obszaru zdegradowanego i obszaru rewitalizacji w Gminie Bełżyce.</p> <p>Konsultacje przeprowadzane są celem zapewnienia udziału interesariuszy rewitalizacji (w rozumieniu art. 2 ust. 2 ustawy z dnia 9 października 2015 r. o rewitalizacji) w przygotowaniu dokumentów dotyczących procesu rewitalizacji, wymiany wiedzy i informacji oraz poznania opinii w sprawie propozycji wyznaczenia obszaru zdegradowanego i obszaru rewitalizacji w Gminie Bełżyce.</p> <p>Konsultacje polegają na wyrażeniu opinii i wniesieniu uwag do treści projektu uchwały w sprawie wyznaczenia obszaru zdegradowanego i obszaru rewitalizacji w Gminie Bełżyce.</p> <p>Materiał stanowiący przedmiot konsultacji oraz formularze konsultacji społecznych dostępne są:</p> <ul style="list-style-type: none"> • na stronie Biuletynu Informacji Publicznej Gminy Bełżyce w zakładce Ogłoszenia, • na stronie internetowej Urzędu Miejskiego w Bełżycach www.bełzyce.pl, • w Biurze Obsługi Klienta w Urzędzie Miejskim w Bełżycach, ul. Lubelska 3, 24-200 Bełżyce, w godzinach pracy urzędu. <p>Konsultacje będą przeprowadzone w terminie od dnia 29 listopada 2024 r. do dnia 03 stycznia 2025 r.</p> <p>Formą konsultacji jest: zbieranie uwag w postaci papierowej z wykorzystaniem formularza, zbieranie uwag w postaci elektronicznej, w tym za pomocą środków komunikacji elektronicznej, w szczególności poczty elektronicznej, ankiet on-line, spotkanie z mieszkańcami gminy oraz zbieranie uwag ustnych.</p> <p>Więcej informacji i pełna treść: Ogłoszenie w sprawie przeprowadzenia konsultacji projektu uchwały w sprawie wyznaczenia obszaru zdegradowanego i obszaru rewitalizacji w Gminie Bełżyce</p> <p>Ankieta konsultacyjna w wersji online: https://forms.gle/FRn8rPJLJdCCKPN9</p>
Plik	<p> Plik źródłowy pdf 77,7 KB pobrano: 45 razy</p> <p> Projekt uchwały w sprawie wyznaczenia obszaru zdegradowanego i obszaru rewitalizacji w Gminie Bełżyce pdf 56,8 KB pobrano: 51 razy</p> <p> Mapa wyznaczonego obszaru zdegradowanego i obszaru rewitalizacji w Gminie Bełżyce pdf 0,74 MB pobrano: 52 razy</p> <p> Raport diagnostyczny służący wyznaczeniu obszaru rewitalizacji w Gminie Bełżyce pdf 3,88 MB pobrano: 40 razy</p> <p> Formularz konsultacji zgłaszania uwag i propozycji docx 37 KB pobrano: 15 razy</p> <p> Ankieta konsultacyjna docx 11,9 KB pobrano: 24 razy</p>
Załączniki	

Urząd Miejski w Bełżycach

Biuletyn Informacji Publicznej

Adres e-mail: gmina@bełzyce.pl

Strona WWW: <http://www.bełzyce.pl>

Przydatne linki:

- ▶ Deklaracja dostępności
- ▶ Kontakt
- ▶ Instrukcja użytkownika BIP
- ▶ Informacje dla osób z niepełnosprawnościami
- ▶ Statystyki
- ▶ Polityka Cookies

[Panel administracyjny](#)

Adres

ul. Lubelska 3,
24-200 Bełżyce

Telefon

81 517-27-28

FAX

81 440-31-06

Adres e-mail

gmina@bełzyce.pl

Strona WWW

<http://www.bełzyce.pl>

Przydatne linki:

- ▶ Deklaracja dostępności
- ▶ Kontakt
- ▶ Instrukcja użytkownika BIP
- ▶ Informacje dla osób z niepełnosprawnościami
- ▶ Statystyki
- ▶ Polityka Cookies

[Panel administracyjny](#)

Wrota Lubelszczyzny
Informacja Administracyjna

PROGRAM REGIONALNY
ROZWOJU REGIONALNEGO

Urząd Miejski
Bełżyce

UNIA EUROPEJSKA
EUROPEJSKI FUNDUSZ
ROZWOJU REGIONALNEGO



INFORMACJA
Gmina Bełżyce

Nowe godziny pracy urzędu od 1 stycznia 2025 r.

Opublikowane dn. 19-12-2024
Informacja w sprawie wprowadzenia Regulaminu Pracy w Urzędzie Miejskim w Bełżycach


[Czytaj dalej...](#)

«« Poprzednia 1 2 3 4 5 6 7 8 9 10 Następna »»


Jesteś tutaj > Aktualności > OGŁOSZENIE

Aktualności


Komunikaty




Mapa Bełżyc




Nieodpłatna pomoc prawna




Platforma zakupowa




Stawki podatkowe obowiązujące w 2025 roku




RCL - Dziennik Ustaw i MP




modernizacji kompleksów sportowych "Moje Boisko"




Monitor Polski




Rządowy Fundusz Rozwoju Drog




Powiat Lubelski



PROEKOB



Miasto i biznes



Rządowy Fundusz Rozwoju Drog

AKTUALNOŚCI



OGŁOSZENIE
Gmina Bełżyce

Opublikowano dn. 21-11-2024

Informujemy wszystkich mieszkańców Gminy Bełżyce o przeprowadzeniu konsultacji społecznych projektu uchwały w sprawie wyznaczenia obszaru zdegradowanego i obszaru rewitalizacji w Gminie Bełżyce.

Konsultacje przeprowadzane są celem zapewnienia udziału interesariuszy rewitalizacji (w rozumieniu art. 2 ust. 2 ustawy z dnia 9 października 2015 r. o rewitalizacji) w przygotowaniu dokumentów dotyczących procesu rewitalizacji, wymiaru wiedzy i informacji oraz poznanie opinii w sprawie propozycji wyznaczenia obszaru zdegradowanego i obszaru rewitalizacji w Gminie Bełżyce.

Konsultacje polegają na wyrażeniu opinii i wniesieniu uwag do treści projektu uchwały w sprawie wyznaczenia obszaru zdegradowanego i obszaru rewitalizacji w Gminie Bełżyce.

Materiał stanowiący przedmiot konsultacji oraz formularze konsultacji społecznych dostępne są:

- na stronie Biuletynu Informacji Publicznej Gminy Bełżyce w zakładce Ogłoszenia,
- na stronie internetowej Urzędu Miejskiego w Bełżycach www.bezlyce.pl,
- w Biurze Obsługi Klienta w Urzędzie Miejskim w Bełżycach, ul. Lubelska 3, 24-200 Bełżyce, w godzinach pracy urzędu.

Konsultacje będą przeprowadzone w terminie od dnia 29 listopada 2024 r. do dnia 03 stycznia 2025 r.

Formą konsultacji jest zbieranie uwag w postaci papierowej z wykorzystaniem formularza, zbieranie uwag w postaci elektronicznej, w tym za pomocą środków komunikacji elektronicznej w szczególności poczty elektronicznej, ankieta on-line, spotkanie z mieszkańcami gminy oraz zbieranie uwag ustnych.

Więcej informacji:

OGŁOSZENIE w sprawie przeprowadzenia konsultacji projektu uchwały w sprawie wyznaczenia obszaru zdegradowanego i obszaru rewitalizacji w Gminie Bełżyce.docx

OBWIESZCZENIE w sprawie przeprowadzenia konsultacji projektu uchwały w sprawie wyznaczenia obszaru zdegradowanego i obszaru rewitalizacji w Gminie Bełżyce.doc, plik: Rozszerzenie: doc, Rozmiar: [29,00 kB]

Obwieszczenie:

Projekt uchwały w sprawie wyznaczenia obszaru zdegradowanego i obszaru rewitalizacji.pdf, plik: Rozszerzenie: pdf, Rozmiar: [56,89 kB]

Mapa wyznaczonego obszaru zdegradowanego i obszaru rewitalizacji w Gminie Bełżyce.pdf, plik: Rozszerzenie: pdf, Rozmiar: [0,74 MB]

Raport diagnostyczny służący wyznaczeniu obszaru rewitalizacji w Gminie Bełżyce.pdf, plik: Rozszerzenie: pdf, Rozmiar: [3,88 kB]

Formularze do pobrania:

Formularz konsultacji zgłaszania uwag i propozycji.odt, plik: Rozszerzenie: odt, Rozmiar: [36,96 kB]

Ankieta konsultacyjna.docx, plik: Rozszerzenie: docx, Rozmiar: [11,91 kB]


Ankieta konsultacyjna w wersji online:
<https://forms.gle/ERnBjPLdcXKPn0>, plik: Rozszerzenie: Rozmiar: [0,00 kB]

Autor: Gmina Bełżyce

[««](#) [Powrót](#)



Harmonogram odbioru odpadów



Lokalna Grupa Działania



Strona Archiwalna



Powiatowe Centrum Informacji

Gmina Bełżyce

Urząd Miejski w Bełżycach
ul. Lubelska 3
24-200 Bełżyce
tel. 81 517-27-28
fax. 81 440-31-06
e-mail: gmina@bezyce.pl
bi@bezyce.pl

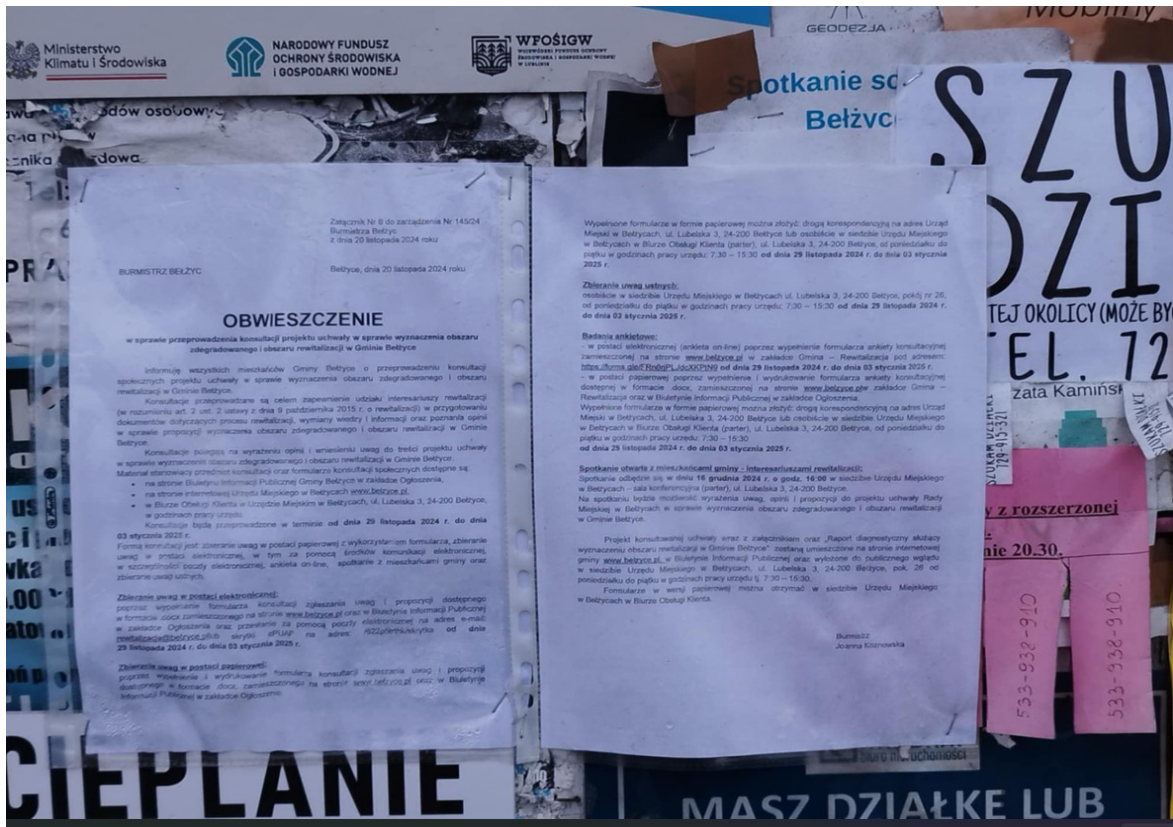


[Deklaracja dostępności](#)

URZĄD
Władze
Patroni władz samorządowych
konkursy i granty
Petycje
Kąpa przedsiębiorcy
Ochrona danych osobowych

INSTRUKCJE ZALATYWANA SPRAW
Oświata
Obsługa działalności gospodarczej
Gospodarka nieruchomości mieniem
Obsługa podatkowa
Obsługa spraw cywilnych
Ochrona środowiska
Zagospodarowanie przestrzenne
Drogownictwo

GOSPODARKA ODPADAMI
Rejestr działalności regulowanej
Harmonogram odbioru odpadów komunalnych
Informacja o podmiotach odbierających Państw recyklingu
Informacje o podmiotach zbierających zużyty sprzęt elektryczny
Analiza stanu gospodarki odpadami

- poprzez wywieszenie informacji w widocznym miejscu na terenie objętym dokumentem poddawanym konsultacjom oraz w siedzibie urzędu:



- poprzez publikację w sposób zwyczajowo przyjęty w Gminie Bełżyce.

Konsultacje społeczne były prowadzone w następujących formach:

- 1) **Zbieranie uwag w postaci elektronicznej poprzez wypełnienie formularza konsultacji zgłaszania uwag i propozycji** zamieszczonego na stronie www.belzyce.pl [OGŁOSZENIE | Gmina Bełżyce](#), w Biuletynie Informacji Publicznej w zakładce Ogłoszenia [Biuletyn Informacji Publicznej - Urząd Miejski w Bełżycach](#) a następnie przesłanie za pomocą poczty elektronicznej na adres e-mail: rewitalizacja@belzyce.pl. lub skrytki ePUAP na adres: /622p5trthk/skrytka w terminie od dnia 29 listopada 2024 r. do dnia 03 stycznia 2025 r.
- 2) **Zbieranie uwag w postaci papierowej poprzez wypełnienie i wydrukowanie formularza konsultacji zgłaszania uwag i propozycji** zamieszczonego na stronie www.belzyce.pl [OGŁOSZENIE | Gmina Bełżyce](#) oraz w Biuletynie Informacji Publicznej w zakładce Ogłoszenia [Biuletyn Informacji Publicznej - Urząd Miejski w Bełżycach](#). Wypełnione formularze w formie papierowej można było złożyć: drogą korespondencyjną na adres Urząd Miejski w Bełżycach, ul. Lubelska 3, 24-200 Bełżyce lub osobiście w siedzibie Urzędu Miejskiego w Bełżycach w Biurze Obsługi Klienta (parter), ul. Lubelska 3, 24-200 Bełżyce, od poniedziałku do piątku w godzinach pracy urzędu: 7:30 – 15:30 w terminie od dnia 29 listopada 2024 r. do dnia 03 stycznia 2025 r.
- 3) **Zbieranie uwag ustnych** w siedzibie Urzędu Miejskiego w Bełżycach ul. Lubelska 3, 24-200 Bełżyce, pokój nr 26, od poniedziałku do piątku w godzinach pracy urzędu: 7:30 – 15:30 w terminie od dnia 29 listopada 2024 r. do dnia 03 stycznia 2025 r.
- 4) **Badania ankietowego: w postaci elektronicznej (ankieta on-line)** poprzez wypełnienie formularza ankiety konsultacyjnej zamieszczonej na stronie www.belzyce.pl w zakładce Gmina – Rewitalizacja pod adresem: <https://forms.gle/FRn8rjPLJdcXKPtN9> [Rewitalizacja | Gmina Bełżyce](#) w terminie od dnia 29 listopada 2024 r. do dnia 03 stycznia 2025 r.
- 5) **Badania ankietowego w postaci papierowej poprzez wypełnienie formularza** zamieszczonej na stronie www.belzyce.pl w zakładce Gmina – Rewitalizacja [Rewitalizacja | Gmina Bełżyce](#) oraz w Biuletynie Informacji Publicznej w zakładce Ogłoszenia [Biuletyn Informacji Publicznej - Urząd Miejski w Bełżycach](#). Wypełnione formularze można było złożyć: drogą korespondencyjną na adres Urząd Miejski w Bełżycach, ul. Lubelska 3, 24-200 Bełżyce lub osobiście w siedzibie Urzędu Miejskiego w Bełżycach w Biurze Obsługi Klienta (parter), ul. Lubelska 3, 24-200 Bełżyce, od poniedziałku do piątku w godzinach pracy urzędu: 7:30 – 15:30
- 6) **Spotkania otwartego z interesariuszami rewitalizacji** w dniu 16 grudnia 2024 r. o godz. 16:00 w siedzibie Urzędu Miejskiego w Bełżycach – sala konferencyjna (parter), ul. Lubelska 3, 24-200 Bełżyce.

Informacja o konsultacjach społecznych była zatem dostępna w różnych formach: starano się dotrzeć z informacją o konsultacjach do możliwie szerokiego grona interesariuszy. Spełniono tym samym wymagania, które wynikają z art. 6 ust. 2 ustawy o rewitalizacji.

2. Przebieg konsultacji

2.1 Spotkanie otwarte z interesariuszami rewitalizacji

Data i miejsce spotkania: 16 grudnia 2024 roku, godz. 16:00, sala konferencyjna Urzędu Miejskiego w Beżycach, ul. Lubelska 3, 24-200 Beżyce

Liczba uczestników: 30 osób

Porządek spotkania:

- 1) Otwarcie spotkania konsultacyjnego.
- 2) Prezentacja projektu uchwały w sprawie wyznaczenia obszaru zdegradowanego i obszaru rewitalizacji w Gminie Beżyce.
- 3) Dyskusja i pytania mieszkańców.
- 4) Zamknięcie spotkania.

Ad.1. Otwarcie spotkania konsultacyjnego:

Zastępca Burmistrza Beżyc rozpoczął spotkanie witając zebranych mieszkańców oraz przedstawiając cel konsultacji.

Ad.2. Prezentacja projektu uchwały:

Przedstawiciel zespołu autorskiego raportu diagnostycznego zapoznał zebranych z projektem uchwały, celem i procesem rewitalizacji oraz raportem diagnostycznym. Poinformował, że konsultacje trwają od 29 listopada 2024 r. do 03 stycznia 2025 r. a obszarem objętym konsultacjami jest cały teren gminy Beżyce. Przedstawił formy konsultacji, poinformował, że Burmistrz Beżyc prowadziła analizy, w których wykorzystane zostały obiektywne i weryfikowalne mierniki i metody badawcze dostosowane do lokalnych uwarunkowań. W celu przeprowadzenia rzetelnej diagnozy sołectw gminy wykorzystano dane udostępnione przez Urząd Miejski w Beżycach, Centrum Usług Społecznych, Policję, placówki oświatowe, Powiatowy Urząd Pracy, Starostwo Powiatowe w Lublinie. Źródło danych stanowiły również dane z Krajowego Rejestru Sądowego i Centralnej Ewidencji i Informacji o Działalności Gospodarczej. Dane, które zostały przeanalizowane w odniesieniu do wyznaczonych pól podstawowych, zostały wybrane zgodnie z definicją wskazaną w art. 9 ustawy o rewitalizacji. Uczestnicy spotkania zostali poinformowani, że na sali wyłożone są formularze, na których można zgłaszać swoje uwagi.

Ad.3. Dyskusja i pytania mieszkańców:

W czasie dyskusji, która nastąpiła po prezentacji, rozmawiano przede wszystkim o kryteriach, danych i wskaźnikach będących podstawą do wyznaczenia obszaru zdegradowanego i obszaru rewitalizacji. Obecni na spotkaniu: przedstawiciele instytucji, przedsiębiorców, radni i sołtysi oraz mieszkańcy mieli możliwość wyrażenia swoich opinii oraz zadawania pytań dotyczących przedstawionego projektu:

1. Pytanie dotyczące wyznaczonego obszaru rewitalizacji: dlaczego obszar Spółdzielni Mieszkaniowej „Rozwój” w Beżycach został wyłączony z terenu rewitalizacji sołectwa Beżyce - Centrum?
2. Pytanie dotyczące wyznaczonego obszaru rewitalizacji: dlaczego Sołectwo Wronów nie zostało objęte obszarem rewitalizacji, skoro na tym terenie nie ma wodociągu, kanalizacji, mieszkają tu ludzie w ubóstwie, nadużywający alkohol a świetlica jest do

remontu? Ponadto na terenie gminy Poniatowa (przy granicy Sołectwa Wronów) znajduje się wysypisko odpadów, które zagraża mieszkańcom.

3. Pytanie dotyczące ankiety – diagnozy problemów obszarowych – Gdzie była informacja o ankietach?
4. Pytanie dotyczące prawa pierwokupu: czy prawem pierwokupu przez Gminę muszą zostać objęte wszystkie nieruchomości znajdujące się na obszarze rewitalizacji, a nie te tylko, które są objęte ochroną konserwatorską?
5. Pytanie, czy pracownicy Urzędu Miejskiego w Beżycach wraz z Burmistrzem przeprowadzili analizę, które obiekty są zagrożone i które należy poddać rewitalizacji?
6. Pytanie, czy celem rewitalizacji jest konsumpcja czy pozyskiwanie środków finansowych oraz, czy można rewitalizacją objąć przedsiębiorstwo energetyczne „SPO-MASZ” BEŁŻYCE S.A.?
7. Pytanie, czy w ramach rewitalizacji można pomalować elewację szpitala powiatowego?

Na wszystkie powyższe pytania i wątpliwości odpowiadał przedstawiciel zespołu autorskiego opracowującego raport diagnostyczny oraz Burmistrz Beżyc i Zastępca Burmistrza.

Ad.4. Zamknięcie spotkania.

Spotkanie zakończyło się o godz. 18. Burmistrz Beżyc podziękowała wszystkim za udział w spotkaniu.

Link do informacji o spotkaniu <https://belzyce.pl/gmina/rewitalizacja.html>

2.2. Zbieranie uwag ustnych

Konsultacje społeczne projektu uchwały w sprawie przeprowadzenia konsultacji społecznych projektu Uchwały w sprawie wyznaczenia obszaru zdegradowanego i obszaru rewitalizacji w Gminie Beżyce zostały zaplanowane w formie umożliwiającej zbieranie uwag ustnych od mieszkańców gminy Beżyce. Zgłaszanie uwag w tej formie oraz zapoznanie się z konsultowanymi dokumentami było możliwe w siedzibie Urzędu Miejskiego w Beżycach ul. Lubelska 3, 24-200 Beżyce, pokój nr 26, od poniedziałku do piątku w godzinach pracy urzędu: 7:30 – 15:30 w terminie od dnia 29 listopada 2024 r. do dnia 03 stycznia 2025 r. W trakcie konsultacji społecznych 1 osoba zapoznała się z konsultowanymi dokumentami. Nie wniesiono uwag ustnych.

2.3 Zbieranie uwag w postaci elektronicznej

Zbieranie uwag w postaci elektronicznej było możliwe poprzez wypełnienie formularza konsultacji zgłaszania uwag i propozycji zamieszczonego na stronie www.belzyce.pl oraz w Biuletynie Informacji Publicznej w zakładce Ogłoszenia. Formularz należało przesać za pomocą poczty elektronicznej na adres e-mail: rewitalizacja@belzyce.pl lub skrytki ePUAP na adres: /622p5trthk/skrytka w terminie od dnia 29 listopada 2024 r. do dnia 03 stycznia 2025 r.

W trakcie konsultacji trwania konsultacji społecznych nie wpłynął żaden formularz.

2.4 Zbieranie uwag w postaci papierowej

Zbieranie uwag w postaci papierowej było możliwe poprzez wypełnienie i wydrukowanie formularza konsultacji zgłaszania uwag i propozycji zamieszczonego na stronie www.belzyce.pl oraz w Biuletynie Informacji Publicznej w zakładce Ogłoszenia.

Wypełnione formularze w formie papierowej można było złożyć: drogą korespondencyjną na adres: Urząd Miejski w Beżycach, ul. Lubelska 3, 24-200 Beżyce lub osobiście w siedzibie Urzędu Miejskiego w Beżycach w Biurze Obsługi Klienta (parter), ul. Lubelska 3, 24-200 Beżyce, od poniedziałku do piątku w godzinach pracy urzędu: 7:30 – 15:30 w terminie od dnia 29 listopada 2024 r. do dnia 03 stycznia 2025 r.

W trakcie konsultacji trwania konsultacji społecznych złożono 1 formularz zawierający 2 uwagi.

2.5 Badanie ankietowe

W ramach prowadzonego badania ankietowanego na temat zaproponowanego obszaru zdegradowanego i obszaru rewitalizacji w Gminie Beżyce prowadzonego w formie ankiety on-line, jak również w formie papierowej wpłynęło łącznie 7 ankiet, w tym:

- 1 ankieta nie spełniająca wymogu podania imienia i nazwiska osoby zgłaszającej opinie i uwagi co do treści konsultowanego dokumentu oraz adresu korespondencyjnego,
- 5 ankiet ze wskazaniem na trafne wyznaczenie granic obszarów rewitalizowanych,
- 1 ankieta, z której wynikało, że granice obszarów rewitalizowanych nie zostały wyznaczone trafnie.

3. Złożone uwagi

W procesie konsultacji społecznych wniesiono łącznie 2 uwagi - złożono je z użyciem formularza konsultacji stanowiącego załącznik Nr 2 do zarządzenia Nr 145/24 Burmistrza Beżyc z dnia 20.11.2024 roku.

Lp.	Treść uwagi	Stanowisko w sprawie uwzględnienia/nieuwzględnienia uwagi
<p>Składający uwagę: Spółdzielnia Mieszkaniowa „Rozwój” w Beżycach, ul. Ks. bp. T. Wilczyńskiego 79 A, 24-200 Beżyce</p> <p>Data wpływu uwagi: 02.01.2025</p>		
1	Włączenie do obszaru rewitalizacji sołectwa Beżyce – Centrum działek o nr ewid.: 1315, 1053/4, 1053/5, 1053/6, 1053/7, 1053/8, 1053/9, 1053/10, 1053/11	Uwaga częściowo uwzględniona. Włączono do obszaru rewitalizacji sołectwa Beżyce - Centrum działki o nr ewid. 1315, 1053/6, 1053/7, 1053/8, 1053/9, 1053/10, 1053/11 stanowiące tereny Spółdzielni Mieszkaniowej „Rozwój”. Włączenie wszystkich wymienionych działek, na których w większości zlokalizowane są bloki mieszkalne jest niemożliwe z uwagi na kryteria formalne ustawy o rewitalizacji ograniczające jego zasięg do 20% powierzchni gminy i do 30% liczby mieszkańców gminy.
2	Zastąpienie zapisu „wszystkich nieruchomości” zapisem „nieruchomości określonego rodzaju tj....”	Uwaga nieuwzględniona. Rozwiązanie w postaci prawa pierwokupu uznaje się za ważne w kontekście interesu publicznego i skuteczności procesu rewitalizacji. Jest to dla Gminy Beżyce korzystne rozwiązanie, potrzebne

		do porządkowania struktury własności nieruchomości położonych na obszarze rewitalizacji.
--	--	--

4. Podsumowanie

Obszar zdegradowany i obszar rewitalizacji w Gminie Bełżyce wskazany w projekcie uchwały Rady Miejskiej został wyznaczony w oparciu o szczegółowe dane statystyczne z zasobów instytucji publicznych: Urzędu Miejskiego w Bełżycach, Centrum Pomocy Społecznej, Policji, placówek oświatowych, Powiatowego Urzędu Pracy, Starostwa Powiatowego w Lublinie, a następnie ich analizę i szczegółową diagnozę zjawisk kryzysowych, jak i dane, stanowiące wynik uspołecznienia procesu powstawania Gminnego Programu Rewitalizacji, uzgodnień z pracownikami Urzędu Miejskiego w Bełżycach oraz przeprowadzonego badania ankietowego. Pozwoliło to na zdiagnozowanie kluczowych problemów w sferach społecznej, gospodarczej, technicznej i funkcjonalno – przestrzennej. Proces konsultacji społecznych projektu uchwały w sprawie wyznaczenia obszaru zdegradowanego i obszaru rewitalizacji w Gminie Bełżyce został przeprowadzony w formie i na zasadach określonych w ustawie o rewitalizacji.

BURMISTRZ
Joanna Kaznowska