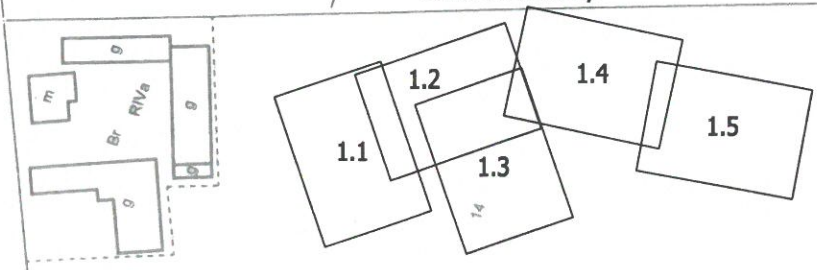
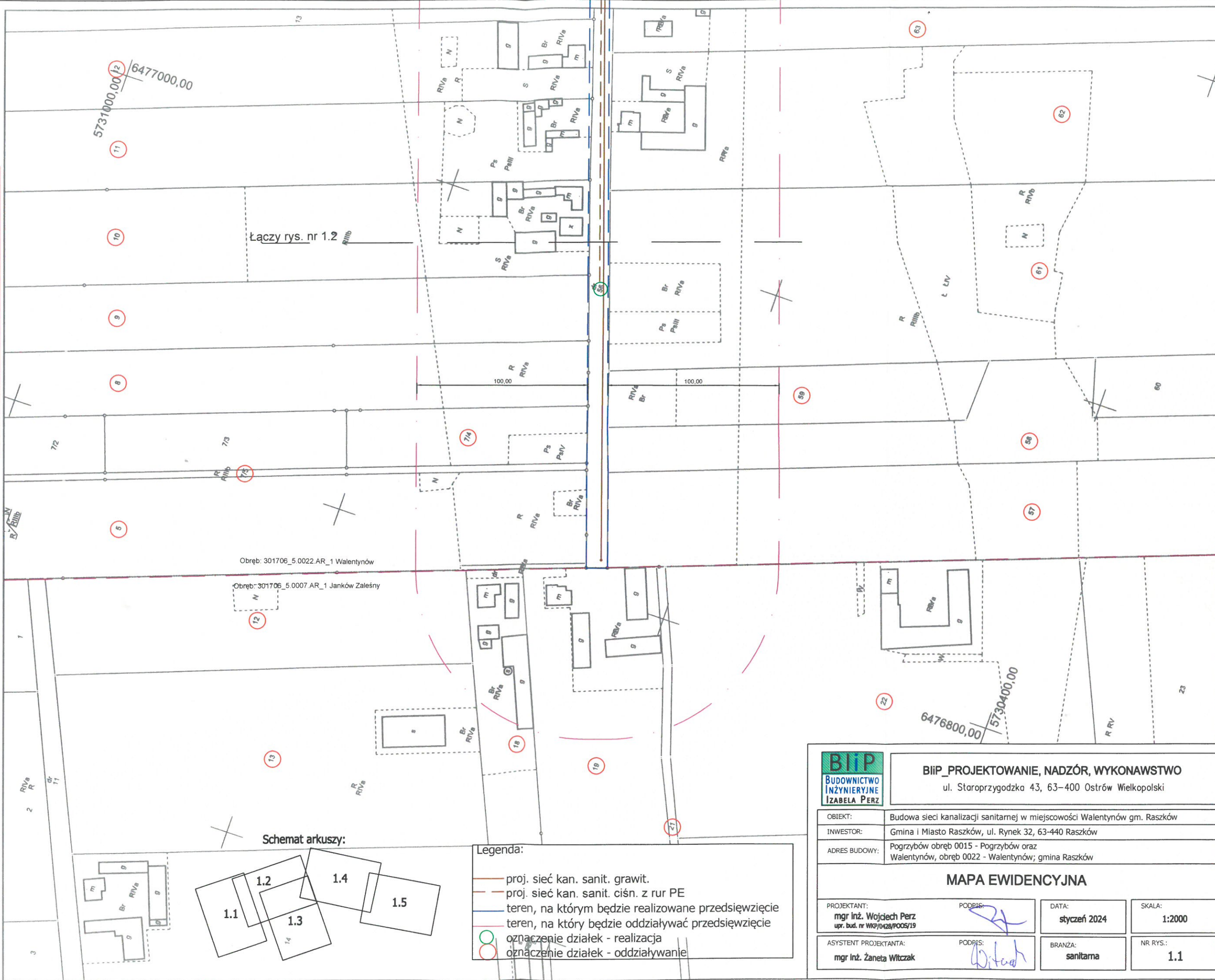


Mapa ewidencyjna

Skala 1:2000

Województwo: województwo wielkopolskie
 Powiat: Powiat Ostrowski
 Jednostka ewid.: Gmina Raszków
 Obręb: JANKÓW ZALEŚNY, WALENTYNÓW
 Arkusz ewid.:
 Działka:
 Układ wsp.: 2000 strefa 6, PL-EVRF2007-NH
 Id zamówienia: GGO.6642.1925.2023

Nazwa organu prowadzącego państwowy zasób geodezyjny i kartograficzny	STAROSTA OSTROWSKI
Identyfikator ewidencyjny materiału zasobu	PL.PZGIK.192
Nazwa materiału zasobu	Mapa ewidencyjna
Data wykonania kopii materiału zasobu	05-05-2023r.
Imię, nazwisko i podpis osoby reprezentującej organ	z <i>IZABELA PERZ</i> Maciej Miazga



Legenda:

- proj. sieć kan. sanit. grawit.
- proj. sieć kan. sanit. ciśn. z rur PE
- teren, na którym będzie realizowane przedsięwzięcie
- teren, na który będzie oddziaływać przedsięwzięcie
- oznaczenie działek - realizacja
- oznaczenie działek - oddziaływanie

		BIP_PROJEKTOWANIE, NADZÓR, WYKONAWSTWO ul. Staroprzygodzka 43, 63-400 Ostrów Wielkopolski	
OBIEKT:	Budowa sieci kanalizacji sanitarnej w miejscowości Walentynów gm. Raszków		
INWESTOR:	Gmina i Miasto Raszków, ul. Rynek 32, 63-440 Raszków		
ADRES BUDOWY:	Pogrzybów obręb 0015 - Pogrzybów oraz Walentynów, obręb 0022 - Walentynów; gmina Raszków		
MAPA EWIDENCYJNA			
PROJEKTANT: mgr inż. Wojciech Perz upr. bud. nr WKP/0428/POCS/19	PODPIS: <i>W. Perz</i>	DATA: styczeń 2024	SKALA: 1:2000
ASYSTENT PROJEKTANTA: mgr inż. Żaneta Włczak	PODPIS: <i>Ż. Włczak</i>	BRANŻA: sanitarna	NR RYS.: 1.1

Mapa ewidencyjna

Skala 1:2000

Legenda:

	proj. sieć kan. sanit. grawit.
	proj. sieć kan. sanit. ciśn. z rur PE
	teren, na którym będzie realizowane przedsięwzięcie
	teren, na który będzie oddziaływać przedsięwzięcie
	oznaczenie działek - realizacja
	oznaczenie działek - oddziaływanie

Województwo: województwo wielkopolskie
Powiat: Powiat Ostrowski
Jednostka ewid.: Gmina Raszków
Obręb: WALENTYNÓW
Arkusze ewid.:
Działka:
Układ wsp.: 2000 strefa 6, PL-EVRF2007-NH
Id zamówienia: GGO.6642.2023

Nazwa organu prowadzącego państwowy zasób geodezyjny i kartograficzny	STAROSTA OSTR
Identyfikator ewidencyjny materiału zasobu	PL.PZGiK.19
Nazwa materiału zasobu	Mapa ewidencyjna
Data wykonania kopii materiału zasobu	05-05-2023r.
Imię, nazwisko i podpis osoby reprezentującej organ	z up. STAROSTA Maciej Miazg

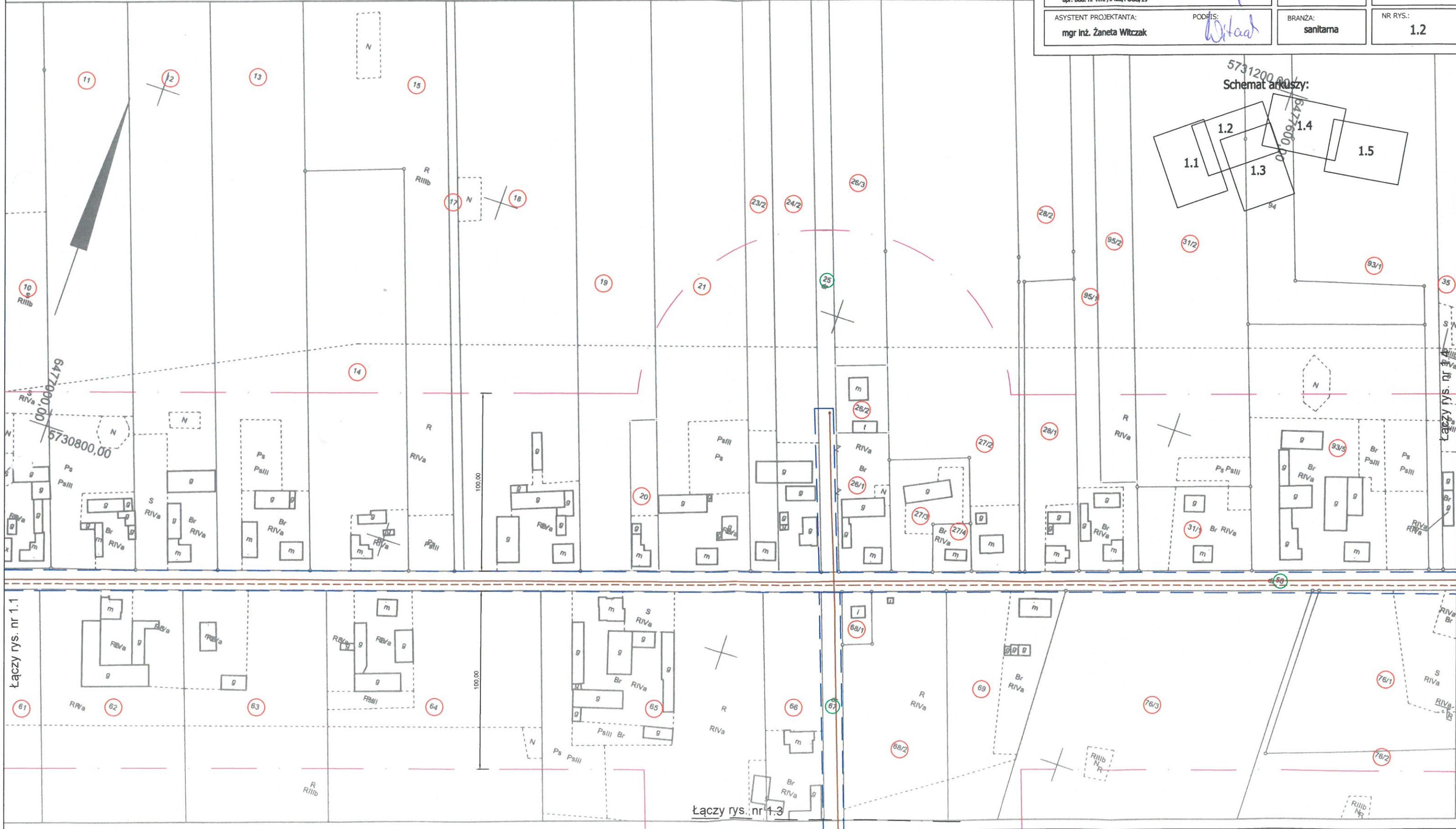


BIIP_PROJEKTOWANIE, NADZÓR, WYKONAWSTWO
ul. Staroprzygodzka 43, 63-400 Ostrów Wielkopolski

OBIEKT:	Budowa sieci kanalizacji sanitarnej w miejscowości Walentynów gm. Raszków
INWESTOR:	Gmina i Miasto Raszków, ul. Rynek 32, 63-440 Raszków
ADRES BUDOWY:	Pogrzybów obręb 0015 - Pogrzybów oraz Walentynów, obręb 0022 - Walentynów; gmina Raszków

MAPA EWIDENCYJNA

PROJEKTANT: mgr inż. Wojciech Perz upr. bud. nr WKP/0428/POOS/19	PODPIS: 	DATA: styczeń 2024	SKALA: 1:2000
ASYSTENT PROJEKTANTA: mgr inż. Żaneta Witczak	PODPIS: 	BRANŻA: sanitarna	NR RYS.: 1.2

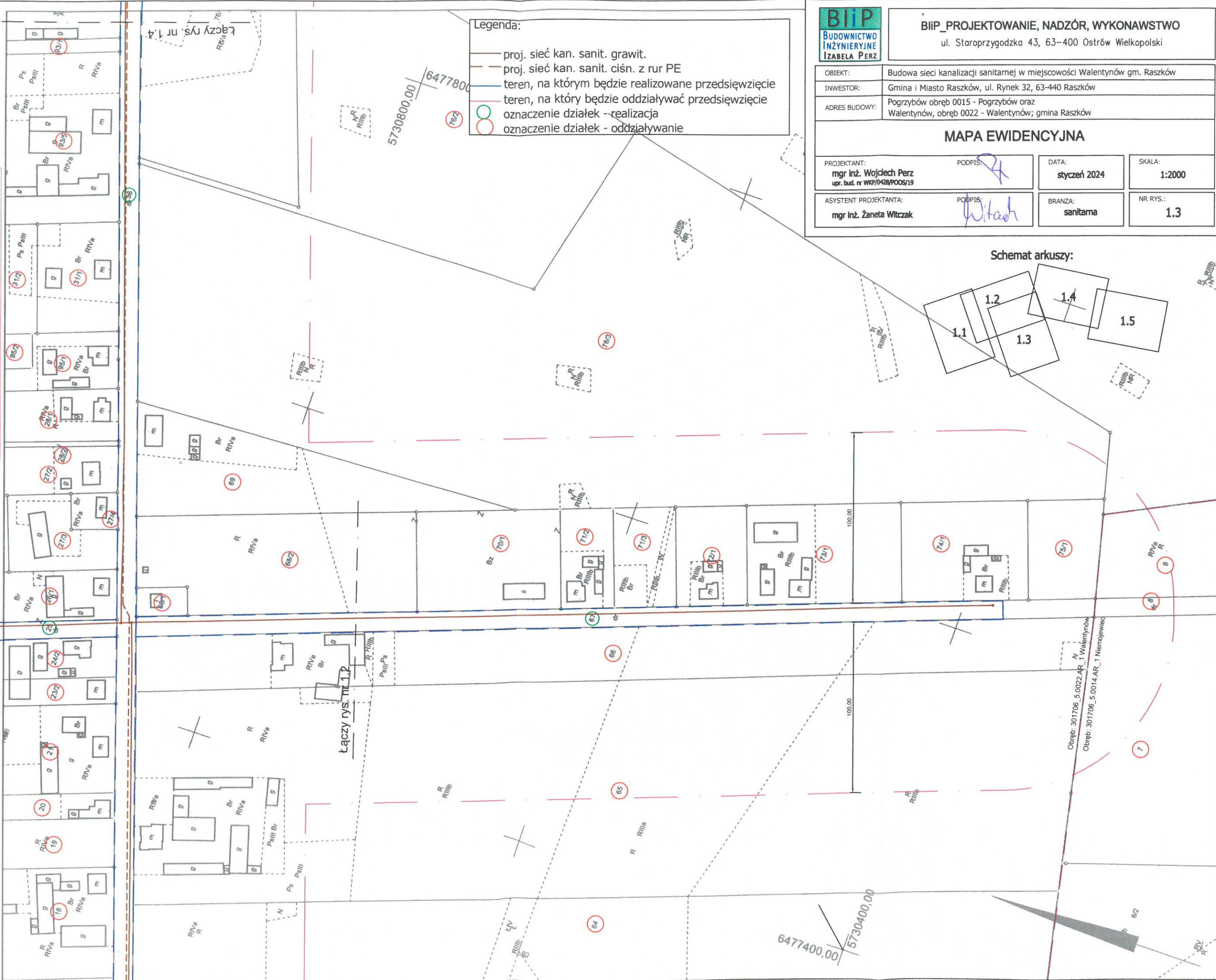


Mapa ewidencyjna

Skala 1:2000

Województwo: województwo wielkopolskie
 Powiat: Powiat Ostrowski
 Jednostka ewid.: Gmina Raszków
 Obręb: NIEMOJEWIEC, WALENTYNÓW
 Arkusz ewid.:
 Działka: 2000 strefa 6, PL-VRF2007-NH
 Układ wsp.: GGO.6642.1925.2023
 Id zamówienia:

Nazwa organu prowadzącego państwowy zasób geodezyjny i kartograficzny	STAROSTA OSTROWSKI
Identyfikator ewidencyjny materiału zasobu	PL.PZGIK.192
Nazwa materiału zasobu	Mapa ewidencyjna
Data wykonania kopii materiału zasobu	05-05-2023r.
Imię, nazwisko i podpis osoby reprezentującej organ	z p. STAROSTY Macej Miazga



Legenda:

- proj. sieć kan. sanit. grawit.
- proj. sieć kan. sanit. ciśn. z rur PE
- teren, na którym będzie realizowane przedsięwzięcie
- teren, na który będzie oddziaływać przedsięwzięcie
- oznaczenie działek - realizacja
- oznaczenie działek - oddziaływanie

Mapa ewidencyjna

Skala 1:2000

Województwo: województwo wielkopolskie
 Powiat: Powiat Ostrowski
 Jednostka ewid.: Gmina Raszków
 Obręb: WALENTYNÓW
 Arkusz ewid.:
 Działka:
 Układ wsp.: 2000 strefa 6, PL-EVRF2007-NH
 Id zamówienia: GGO.6642.1925.2023

Nazwa organu prowadzącego państwowy zasób geodezyjny i kartograficzny	STAROSTA OSTROWSKI
Identyfikator ewidencyjny materiału zasobu	PL.PZGiK.19
Nazwa materiału zasobu	Mapa ewidencyjna
Data wykonania kopii materiału zasobu	05-05-2023
Imię, nazwisko i podpis osoby reprezentującej organ	z up. STAROSTA Maciej Miazgowski

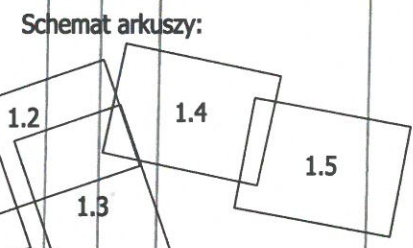
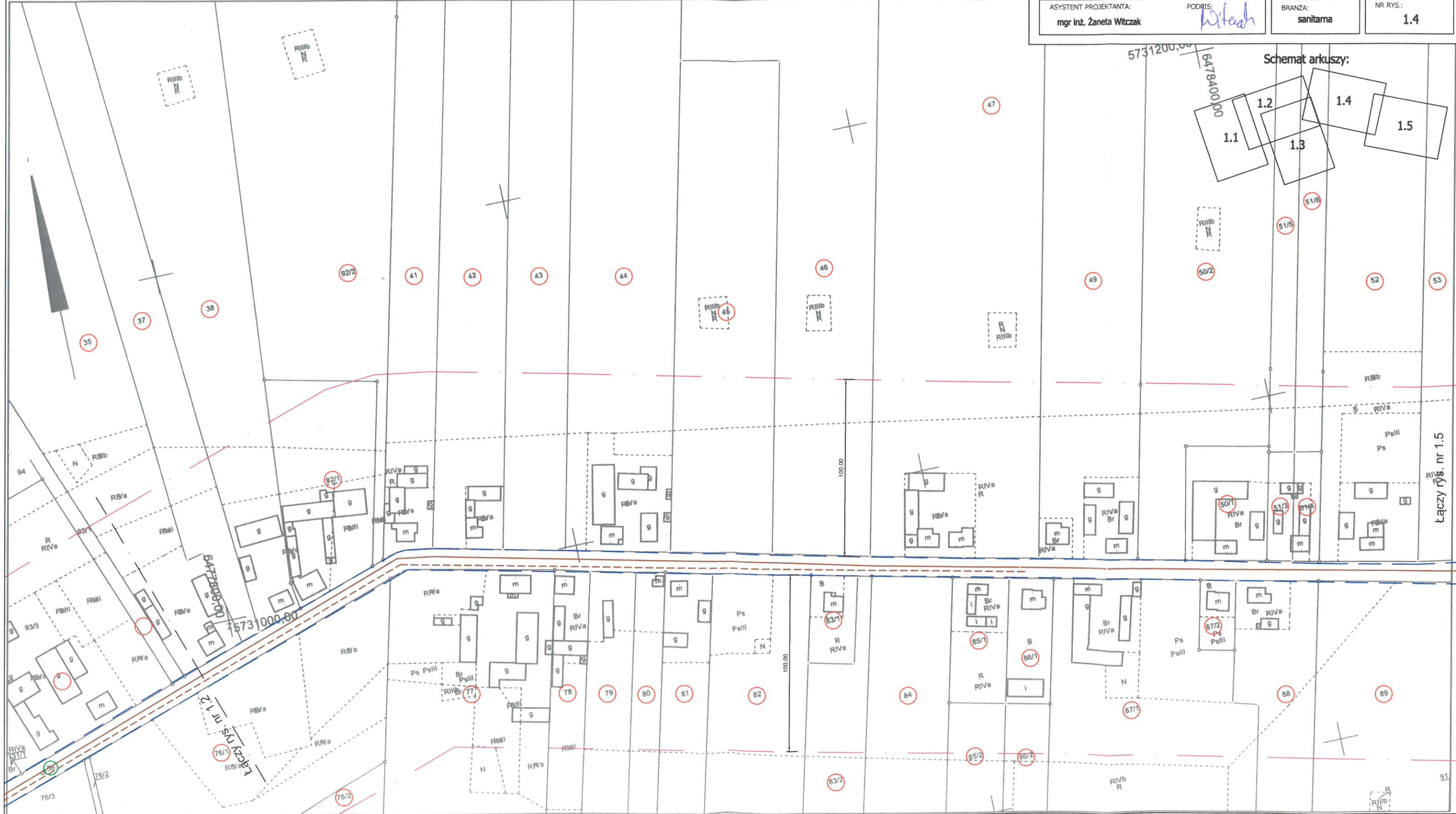


BIIP_PROJEKTOWANIE, NADZÓR, WYKONAWSTWO
 ul. Staroprzygodzka 43, 63-400 Ostrów Wielkopolski

OBIEKT:	Budowa sieci kanalizacji sanitarnej w miejscowości Walentynów gm. Raszków
INWESTOR:	Gmina i Miasto Raszków, ul. Rynek 32, 63-440 Raszków
ADRES BUDOWY:	Pogrzybów obręb 0015 - Pogrzybów oraz Walentynów, obręb 0022 - Walentynów; gmina Raszków







MAPA EWIDENCYJNA

PROJEKTANT: mgr inż. Wojciech Perz upr. bud. nr WGP/0428/POOS/19	PODPIS: <i>Wojciech Perz</i>	DATA: styczeń 2024	SKALA: 1:2000
ASYSTENT PROJEKTANTA: mgr inż. Żaneta Witzczak	PODPIS: <i>Żaneta Witzczak</i>	BRANŻA: sanitarna	NR RYS.: 1.4



Łączy rys. nr 1.5

Legenda:

-  proj. sieć kan. sanit. grawit.
-  proj. sieć kan. sanit. ciśn. z rur PE
-  teren, na którym będzie realizowane przedsięwzięcie
-  teren, na który będzie oddziaływać przedsięwzięcie
-  oznaczenie działek - realizacja
-  oznaczenie działek - oddziaływanie

Mapa ewidencyjna

Skala 1:2000

Województwo: województwo wielkopolskie
 Powiat: Powiat Ostrowski
 Jednostka ewid.: Gmina Raszków
 Obręb: POGRZYBÓW, WALENTYNÓW
 Arkusz ewid.:
 Działka:
 Układ wsp.: 2000 strefa 6, PL-EVRF2007-NH
 Id zamówienia: GGO.6642.1925.2023

Nazwa organu prowadzącego państwowy zasób geodezyjny i kartograficzny	STAROSTA OSTRO
Identyfikator ewidencyjny materiału zasobu	PL.PZGiK.19
Nazwa materiału zasobu	Mapa ewidency
Data wykonania kopii materiału zasobu	05-05-2023r.
Imię, nazwisko i podpis osoby reprezentującej organ	z up. STAROSTA <i>Maciej Maźg</i>



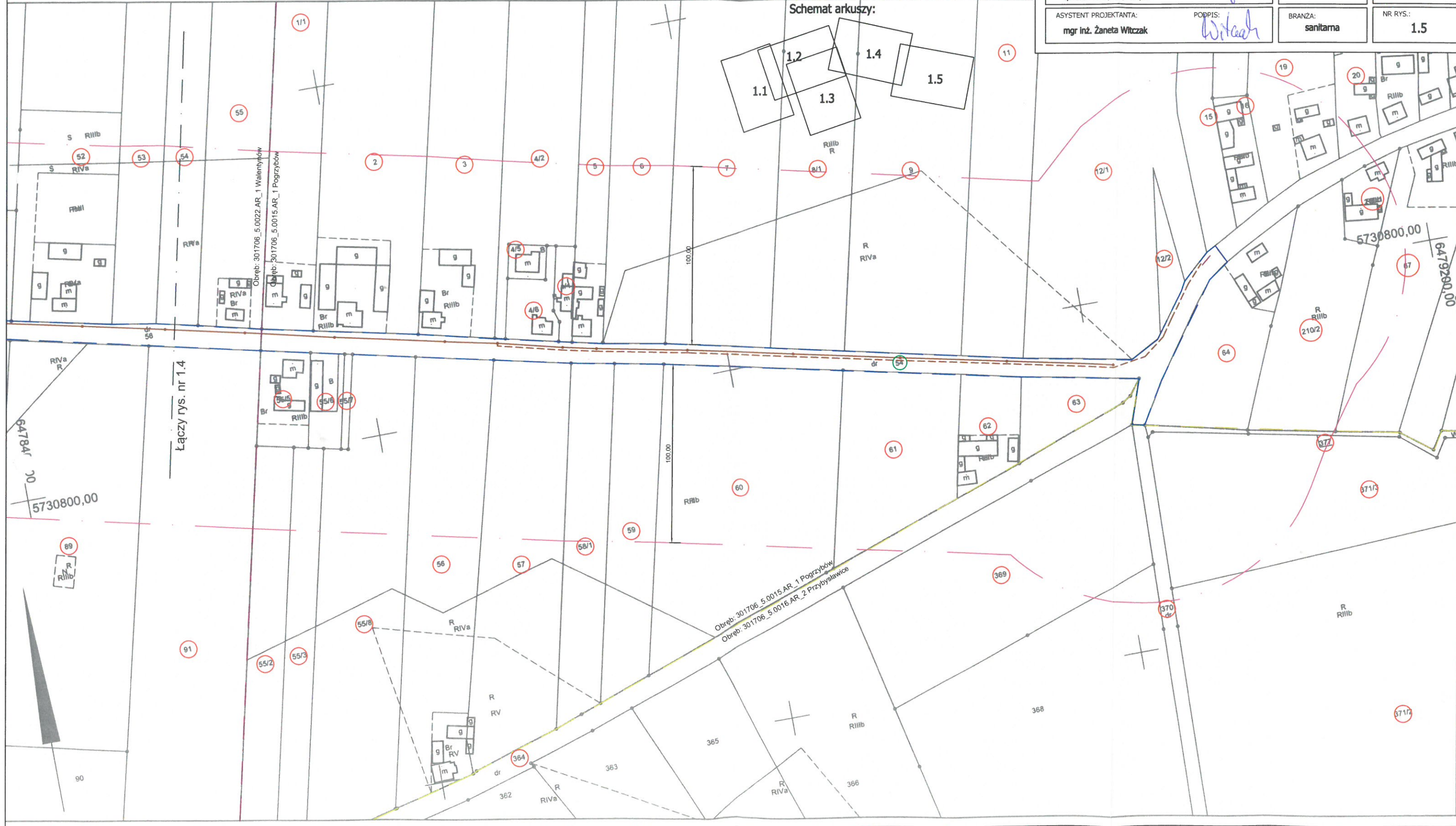
BIIP_PROJEKTOWANIE, NADZÓR, WYKONAWSTWO
 ul. Staroprzygodzka 43, 63-400 Ostrów Wielkopolski

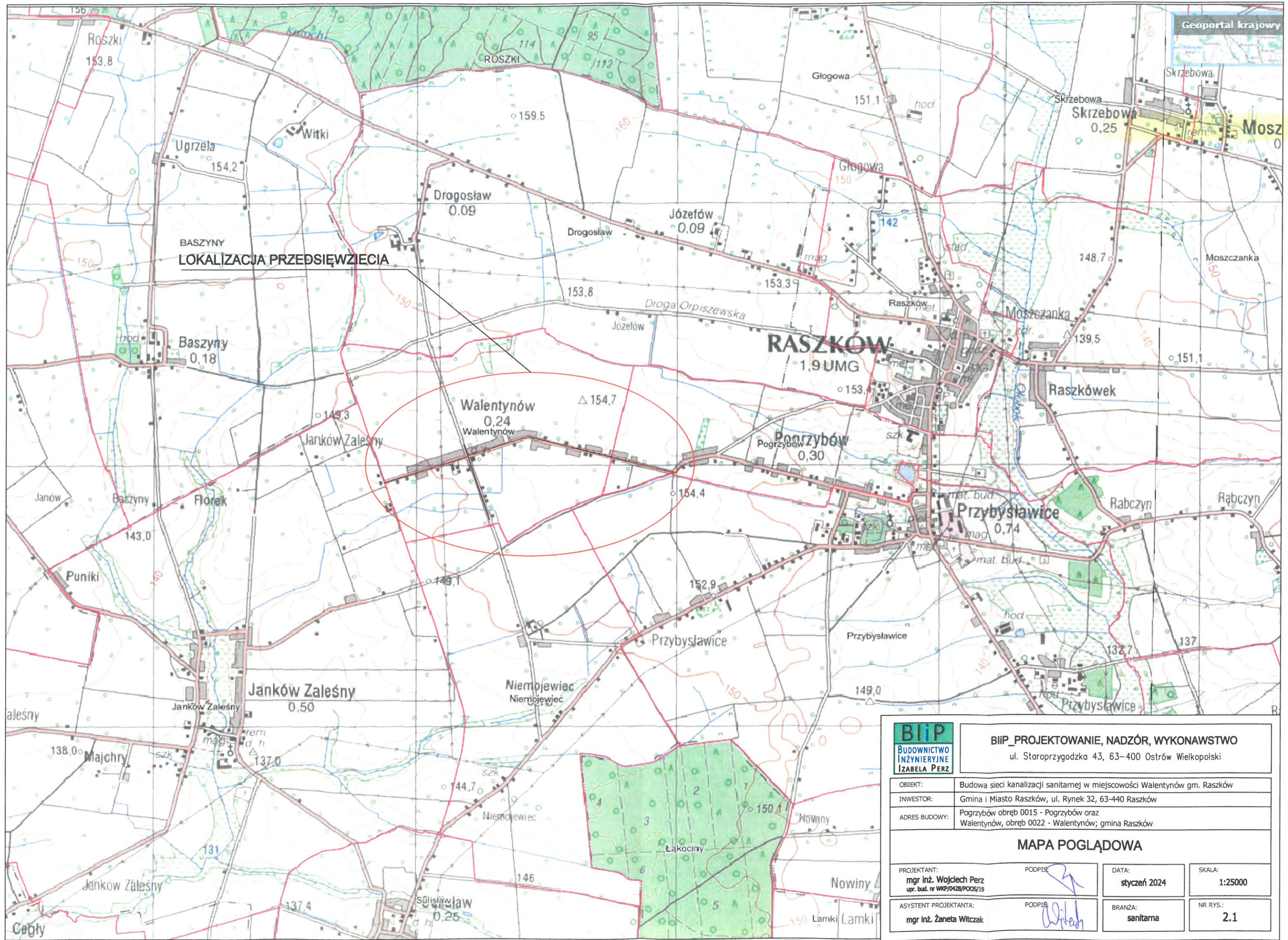
OBIEKT:	Budowa sieci kanalizacji sanitarnej w miejscowości Walentynów gm. Raszków
INWESTOR:	Gmina i Miasto Raszków, ul. Rynek 32, 63-440 Raszków
ADRES BUDOWY:	Pogrzybów obręb 0015 - Pogrzybów oraz Walentynów, obręb 0022 - Walentynów; gmina Raszków

MAPA EWIDENCYJNA

PROJEKTANT: mgr inż. Wojciech Perz upr. bud. nr WKP/0428/POOS/19	PODPIS: <i>Wojciech Perz</i>	DATA: styczeń 2024	SKALA: 1:2000
ASYSTENT PROJEKTANTA: mgr inż. Żaneta Witzczak	PODPIS: <i>Żaneta Witzczak</i>	BRANZA: sanitarna	NR RYS.: 1.5

Schemat arkuszy:





**BASZYNY
LOKALIZACJA PRZEDSIĘWZIECIA**

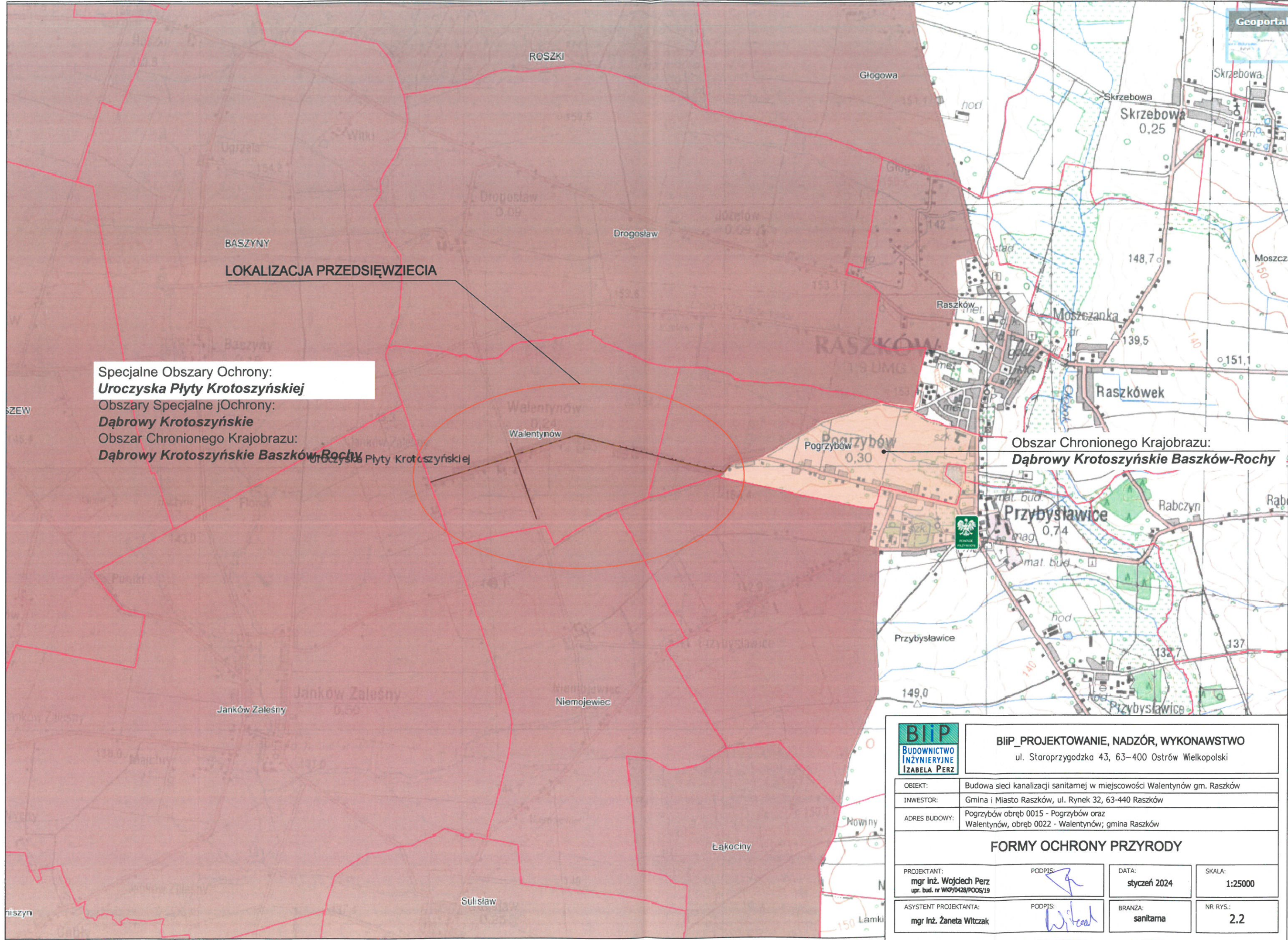


BIIP_PROJEKTOWANIE, NADZÓR, WYKONAWSTWO
ul. Staroprzygodzka 43, 63-400 Ostrów Wielkopolski

OBIEKT:	Budowa sieci kanalizacji sanitarnej w miejscowości Walentynów gm. Raszków
INWESTOR:	Gmina i Miasto Raszków, ul. Rynek 32, 63-440 Raszków
ADRES BUDOWY:	Pogrzybów obręb 0015 - Pogrzybów oraz Walentynów, obręb 0022 - Walentynów; gmina Raszków

MAPA POGLĄDOWA

PROJEKTANT: mgr inż. Wojciech Perz upr. bud. nr WKP/0428/POCS/19	PODPIS: 	DATA: styczeń 2024	SKALA: 1:25000
ASYSTENT PROJEKTANTA: mgr inż. Żaneta Witzczak	PODPIS: 	BRANŻA: sanitarna	NR RYS.: 2.1



LOKALIZACJA PRZEDSIĘWZIECIA

Specjalne Obszary Ochrony:
Uroczyńska Płyta Krotoszyńskiej
 Obszary Specjalne jOchrony:
Dąbrowy Krotoszyńskie
 Obszar Chronionego Krajobrazu:
Dąbrowy Krotoszyńskie Baszków-Rochy

Obszar Chronionego Krajobrazu:
Dąbrowy Krotoszyńskie Baszków-Rochy



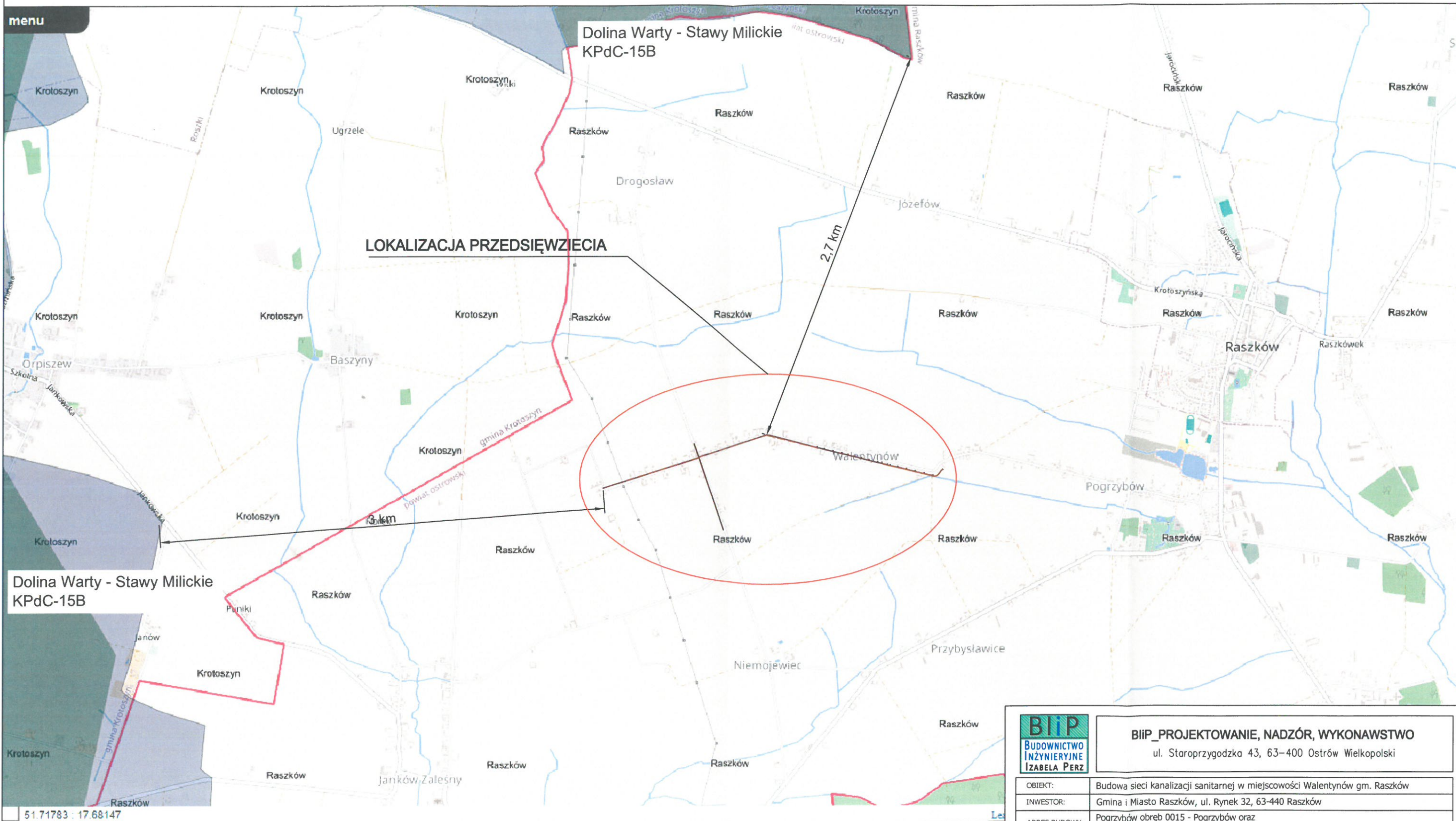
BIIP_PROJEKTOWANIE, NADZÓR, WYKONAWSTWO
 ul. Staroprzygodzka 43, 63-400 Ostrów Wielkopolski

OBIEKT:	Budowa sieci kanalizacji sanitarnej w miejscowości Walentynów gm. Raszków
INWESTOR:	Gmina i Miasto Raszków, ul. Rynek 32, 63-440 Raszków
ADRES BUDOWY:	Pogrzybów obręb 0015 - Pogrzybów oraz Walentynów, obręb 0022 - Walentynów; gmina Raszków

FORMY OCHRONY PRZYRODY

PROJEKTANT: mgr inż. Wojciech Perz upr. bud. nr WKP/0428/POOS/19	PODPIS: 	DATA: styczeń 2024	SKALA: 1:25000
ASYSTENT PROJEKTANTA: mgr inż. Żaneta Wiltzak	PODPIS: 	BRANŻA: sanitarna	NR RYS.: 2.2

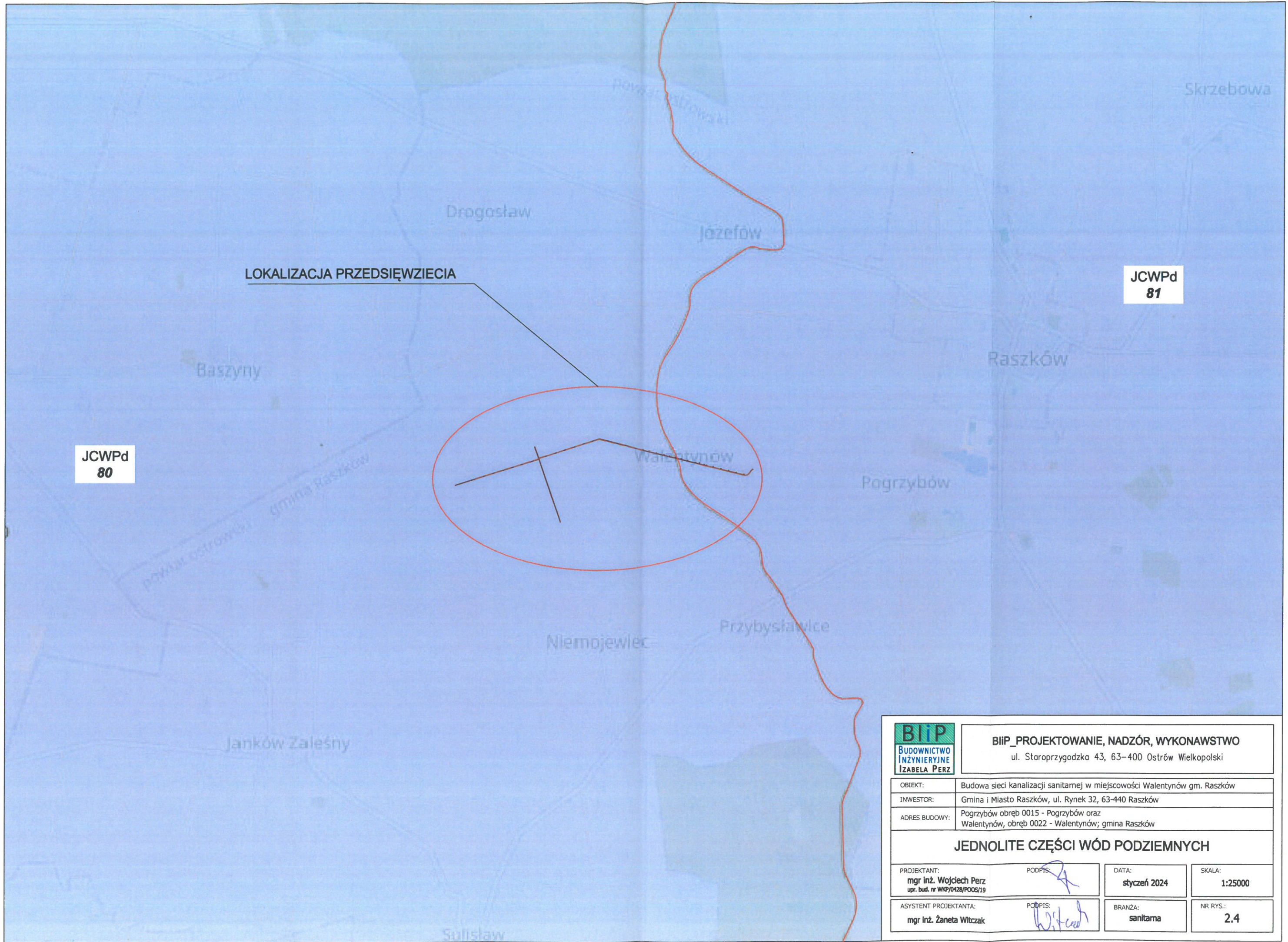
menu



Dolina Warty - Stawy Milickie
KPdC-15B

51.71783 : 17.68147

		BIIP_PROJEKTOWANIE, NADZÓR, WYKONAWSTWO ul. Staroprzygodzka 43, 63-400 Ostrów Wielkopolski	
OBIEKT:	Budowa sieci kanalizacji sanitarnej w miejscowości Walentynów gm. Raszków		
INWESTOR:	Gmina i Miasto Raszków, ul. Rynek 32, 63-440 Raszków		
ADRES BUDOWY:	Pogrzybów obręb 0015 - Pogrzybów oraz Walentynów, obręb 0022 - Walentynów; gmina Raszków		
KORYTARZE EKOLOGICZNE			
PROJEKTANT:	PODPIS:	DATA:	SKALA:
mgr inż. Wojciech Perz upr. bud. nr WKP/0428/POOS/19		styczeń 2024	1:25000
ASYSTENT PROJEKTANTA:	PODPIS:	BRANŻA:	NR RYS.:
mgr inż. Żaneta Witzak		sanitarna	2.3



JCWPd
80

LOKALIZACJA PRZEDSIĘWZIĘCIA

JCWPd
81

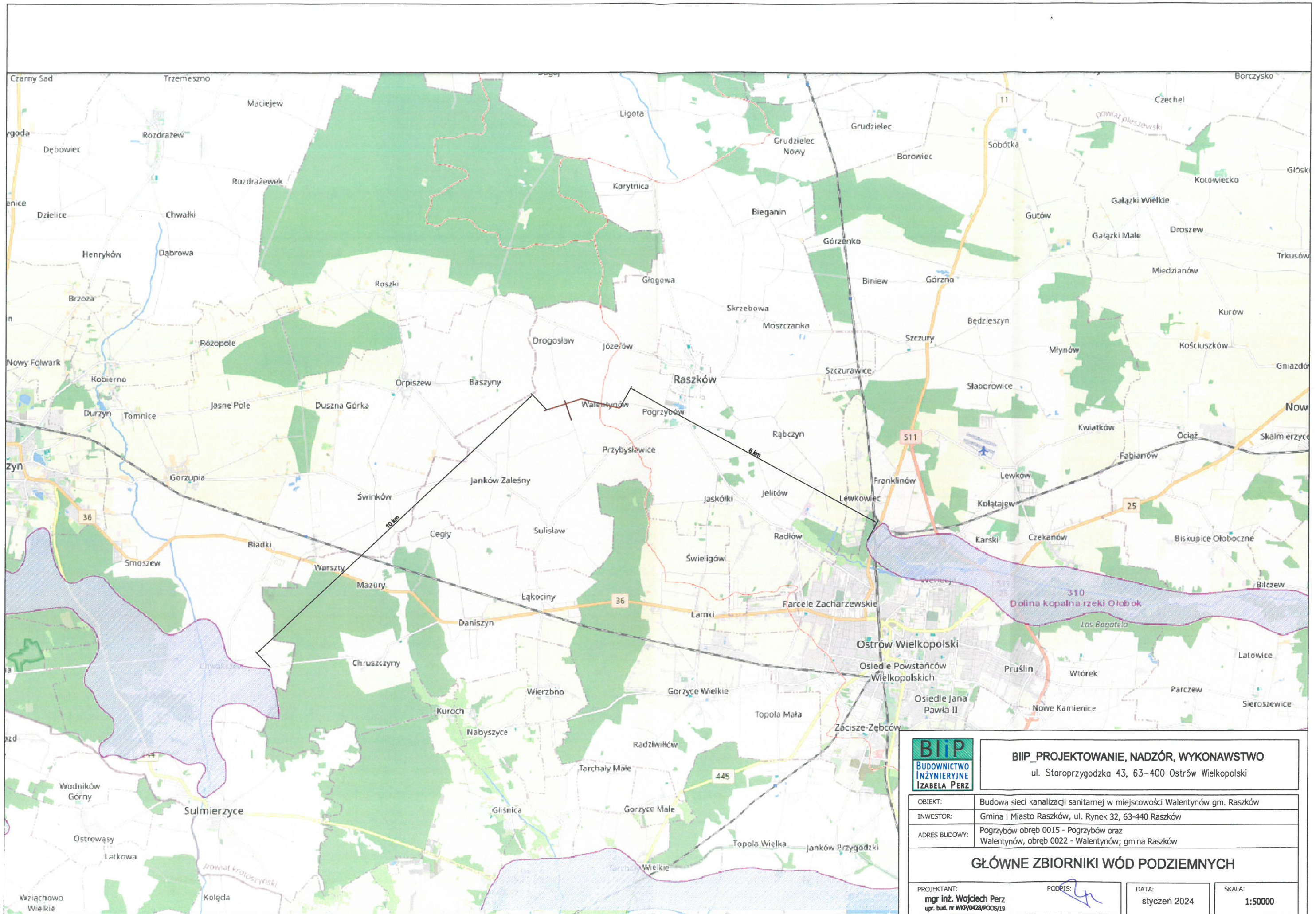


BIIP_PROJEKTOWANIE, NADZÓR, WYKONAWSTWO
ul. Staroprzygodzka 43, 63-400 Ostrów Wielkopolski

OBIEKT:	Budowa sieci kanalizacji sanitarnej w miejscowości Walentynów gm. Raszków
INWESTOR:	Gmina i Miasto Raszków, ul. Rynek 32, 63-440 Raszków
ADRES BUDOWY:	Pogrzybów obręb 0015 - Pogrzybów oraz Walentynów, obręb 0022 - Walentynów; gmina Raszków

JEDNOLITE CZĘŚCI WÓD PODZIEMNYCH

PROJEKTANT: mgr inż. Wojciech Perz upr. bud. nr WKP/0428/POCS/19	PODPIS: <i>W. Perz</i>	DATA: styczeń 2024	SKALA: 1:25000
ASYSTENT PROJEKTANTA: mgr inż. Żaneta Witczak	PODPIS: <i>Witczak</i>	BRANŻA: sanitarna	NR RYS.: 2.4

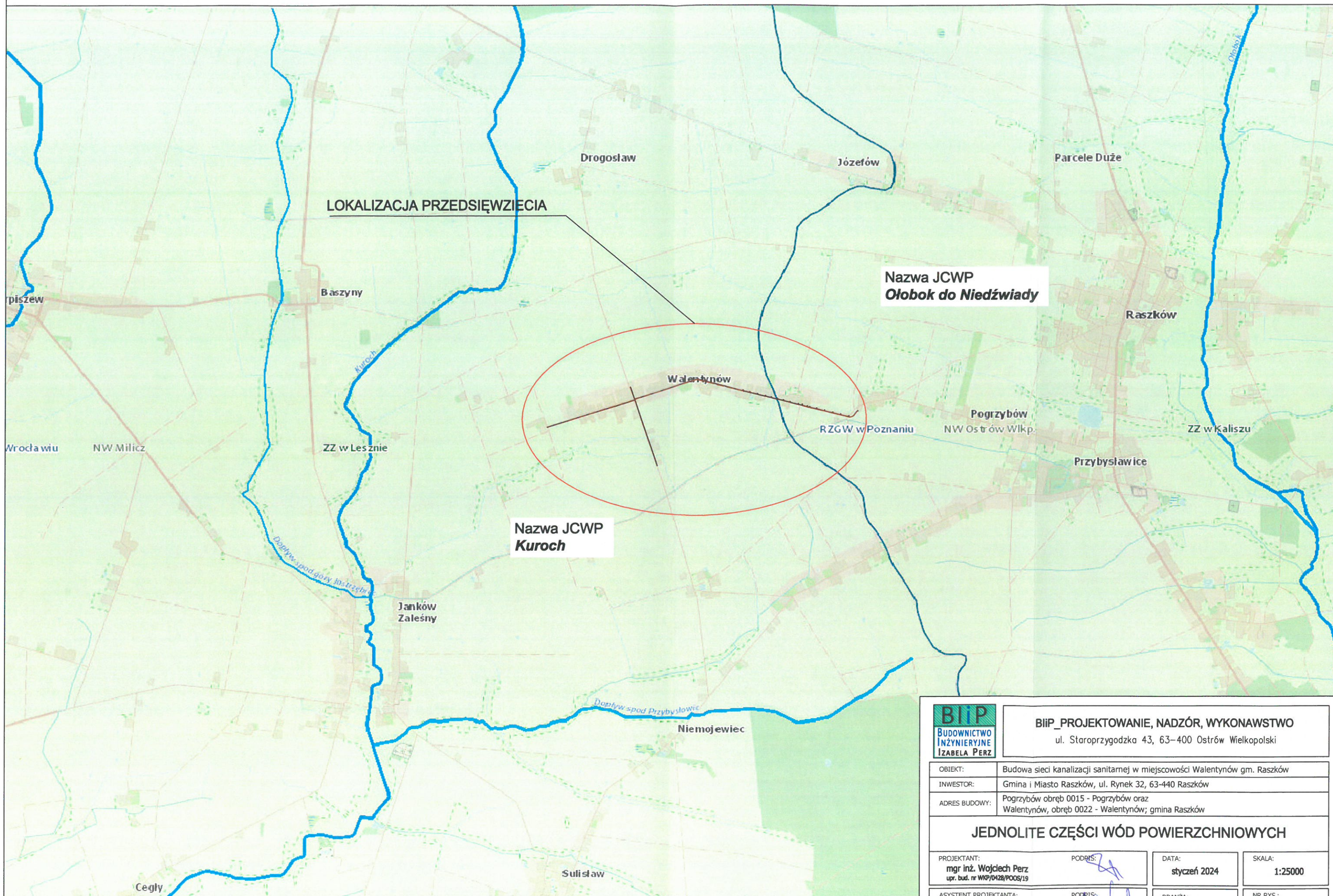


BIIP_PROJEKTOWANIE, NADZÓR, WYKONAWSTWO
 ul. Staroprzygodzka 43, 63-400 Ostrów Wielkopolski

OBIEKT:	Budowa sieci kanalizacji sanitarnej w miejscowości Walentynów gm. Raszków
INWESTOR:	Gmina i Miasto Raszków, ul. Rynek 32, 63-440 Raszków
ADRES BUDOWY:	Pogrzybów obręb 0015 - Pogrzybów oraz Walentynów, obręb 0022 - Walentynów; gmina Raszków

GŁÓWNE ZBIORNIKI WÓD PODZIEMNYCH

PROJEKTANT: mgr inż. Wojciech Perz upr. bud. nr WKP/0428/POCS/19	PODPIS: <i>[Signature]</i>	DATA: styczeń 2024	SKALA: 1:50000
ASYSTENT PROJEKTANTA: mgr inż. Żaneta Witczak	PODPIS: <i>[Signature]</i>	BRANŻA: sanitarna	NR RYS.: 2.5



LOKALIZACJA PRZEDSIĘWZIECIA

Nazwa JCWP
Ołobok do Niedźwiady

Nazwa JCWP
Kuroch



BIIP_PROJEKTOWANIE, NADZÓR, WYKONAWSTWO
ul. Staroprzygodzka 43, 63-400 Ostrów Wielkopolski

OBIEKT:	Budowa sieci kanalizacji sanitarnej w miejscowości Walentynów gm. Raszków
INWESTOR:	Gmina i Miasto Raszków, ul. Rynek 32, 63-440 Raszków
ADRES BUDOWY:	Pogrzybów obręb 0015 - Pogrzybów oraz Walentynów, obręb 0022 - Walentynów; gmina Raszków

JEDNOLITE CZĘŚCI WÓD POWIERZCHNIOWYCH			
PROJEKTANT: mgr inż. Wojciech Perz upr. bud. nr WKP/0428/POOS/19	PODPIS: <i>W Perz</i>	DATA: styczeń 2024	SKALA: 1:25000
ASYSTENT PROJEKTANTA: mgr inż. Żaneta Witczak	PODPIS: <i>Witczak</i>	BRANŻA: sanitarna	NR RYS.: 2.6

Załącznik nr 1 do Karty Informacyjnej Przedsięwzięcia dla zadania:

Budowa sieci kanalizacji sanitarnej w miejscowości Walentynów gm. Raszków

Działki, na których zlokalizowana zostanie inwestycja:

Obręb: **POGRZYBÓW:** 301706_5.0015.AR_1.

Działka nr: 54

Obręb: **WALENTYNÓW:** 301706_5.0022.AR_1.

Działki nr: 25, 56, 67,

Działki, na które oddziaływać będzie inwestycja:

Obręb: 301706_5.0015.AR_1. POGRZYBÓW

Działki: 1/1, 2, 3, 4/2, 4/4, 4/5, 4/6, 5, 6, 7, 8/1, 9, 11, 12/1, 12/2, 15, 16, 19, 55/2, 55/3, 55/5, 55/6, 55/7, 55/8, 56, 57, 58/1, 59, 60, 61, 62, 63, 64, 67, 210/1, 210/2,

Obręb: 301706_5.0016.AR_2. PRZYBYSŁAWICE

Działki: 364, 369, 370, 371/2, 371/3, 377

Obręb: 301706_5.0022.AR_1. WALENTYNÓW

Działki: 5, 6, 7/4, 7/5, 8, 9, 10, 11, 12, 13, 14, 15, 17, 18, 19, 20, 21, 23/2, 24/2, 26/1, 26/2, 26/3, 27/2, 27/3, 27/4, 28/1, 28/2, 31/1, 31/2, 35, 37, 38, 41, 42, 43, 44, 45, 46, 47, 49, 50/1, 50/2, 51/3, 51/4, 51/5, 51/6, 52, 53, 54, 55, 57, 58, 59, 61, 62, 63, 64, 65, 66, 68/1, 68/2, 69, 70/1, 71/2, 71/3, 72/1, 73/1, 74/1, 75/1, 76/1, 76/2, 76/3, 77, 78, 79, 80, 81, 82, 83/1, 83/2, 84, 85/1, 85/2, 86/1, 86/2, 87/1, 87/2, 88, 89, 91, 92/1, 92/2, 93/1, 93/5, 94, 95/1, 95/2,

Obręb: 301706_5.0007.AR_1 JANKÓW ZALEŚNY

Działki: 12, 13, 18, 19, 21, 22,


Obręb: 301706_5.0014.AR_1. NIEMOJEWIEC

Działki: 7, 8, 9

data sporządzenia:

19.01.2024 r.

autor:


.....
mgr inż. Wojciech Perz