

## **Program Usuwania Azbestu z terenu Gminy i Miasta Raszków**

**WGS 84**  
P O L S K A

**Opracowany przez Zespół**

WGS84 Polska Sp. z o.o.  
ul. Białostocka 22 lok. 30  
03-741 Warszawa

[www.wgs84.pl](http://www.wgs84.pl)



## Spis treści

1. Wstęp	4
1.1. Cel i zadania Programu Usuwania Azbestu z terenu Gminy i Miasta Raszków	5
1.2. Zgodność Programu z krajowymi, wojewódzkimi oraz powiatowymi dokumentami programowymi	6
1.2.1. Program Oczyszczania Kraju z Azbestu na lata 2009-2032	6
1.2.2. Aktualizacja Planu Gospodarki Odpadami dla Województwa Wielkopolskiego na lata 2008-2011 z perspektywą na lata 2012-2019	7
1.2.3. Program usuwania azbestu i wyrobów zawierających azbest dla województwa wielkopolskiego	8
1.2.4. Aktualizacja Planu Gospodarki Odpadami dla Powiatu Ostrowskiego na lata 2008-2011 z perspektywą na lata 2012-2019	8
1.2.5. Program Usuwania Azbestu i Wyrobów Zawierających Azbest z terenu Powiatu Ostrowskiego	9
1.3. Azbest, właściwości i zastosowanie	10
1.4. Szkodliwy wpływ azbestu na zdrowie człowieka	12
2. Prawne aspekty użytkowania i usuwania wyrobów zawierających azbest	14
3. Inwentaryzacja wyrobów azbestowo-cementowych na terenie Gminy i Miasta Raszków	20
3.1. Ogólna charakterystyka Gminy i Miasta Raszków	20
3.2. Metodyka przeprowadzenia inwentaryzacji	22
3.3. Analiza wyników inwentaryzacji wyrobów azbestowo-cementowych na terenie Gminy i Miasta Raszków	24
3.3.1. Płyty azbestowo-cementowe stanowiące pokrycia dachowe obiektów budowlanych	24
3.3.2. Płyty azbestowo-cementowe w elewacjach budynków	25
3.3.3. Rury i złącza azbestowo-cementowe w sieciach	26
3.3.4. Drogi utwardzone odpadami zawierającymi azbest	26
3.4. Rozmieszczenie przestrzenne płyt azbestowo-cementowych, stanowiących pokrycia dachów i elewacji obiektów budowlanych	26
3.5. Stan techniczny wyrobów zawierających azbest	50
3.6. Struktura własnościowa obiektów, w których wykorzystywane są wyroby azbestowe	51
3.7. Obiekty użyteczności publicznej	52
4. Analiza aktualnego stanu użytkowania wyrobów zawierających azbest	53
5. Postępowanie z wyrobami i odpadami zawierającymi azbest	58
5.1. Podnoszenie świadomości ekologicznej mieszkańców	58
5.2. Działania informacyjno-edukacyjne wśród mieszkańców Gminy i Miasta Raszków	58
5.3. Usuwanie wyrobów zawierających azbest	59
5.4. Unieszkodliwianie odpadów azbestowych	60
6. Harmonogram realizacji Programu	62
7. Koszty realizacji Programu	64
7.1. Akcje informacyjno-edukacyjne	64
7.2. Aktualizacja Programu	64
7.3. Koszty usunięcia i wymiany płyt azbestowo-cementowych z pokryć dachowych obiektów budowlanych	64



7.4. Koszty usunięcia i wymiany płyt azbestowo-cementowych z elewacji obiektów budowlanych .....	65
7.5. Koszty transportu i unieszkodliwienia wyrobów azbestowych składowanych na posesjach.....	66
7.6. Całkowite koszty realizacji Programu .....	66
8. Źródła finansowania realizacji Programu .....	67
8.1. Wojewódzki Fundusz Ochrony Środowiska i Gospodarki Wodnej w Poznaniu...	67
8.2. Instrumenty oferowane przez BOŚ we współpracy z Wojewódzkim Funduszem Ochrony Środowiska i Gospodarki Wodnej w Poznaniu .....	68
8.3. Bank Gospodarki Żywnościowej S.A.....	69
8.4. Program Rozwoju Obszarów Wiejskich na lata 2007-2013 .....	70
8.5. Struktura finansowania realizacji Programu.....	73
9. Monitoring procesu realizacji Programu.....	74
10. Podsumowanie .....	76
11. Wykorzystane akty prawne i materiały .....	78
12. Spis tabel, wykresów, map i załączników .....	80



## 1. Wstęp

Opracowanie niniejszego dokumentu związane jest z realizacją zapisów zawartych w *Programie Oczyszczania Kraju z Azbestu na lata 2009-2032* (przyjętego uchwałą nr 39/2010 Rady Ministrów z dnia 15 marca 2010 r.), w którym wskazano, iż do zadań samorządu gminnego należy przygotowywanie i aktualizacja programów usuwania azbestu i wyrobów zawierających azbest.

*Program Usuwania Azbestu z terenu Gminy i Miasta Raszków* został opracowany na podstawie umowy z dnia 21 marca 2012 r., zawartej pomiędzy Gminą i Miastem Raszków a WGS84 Polska Sp. z o.o. (zwany w dalszej części dokumentu *Programem*), i składa się z dziesięciu rozdziałów:

- 1 **Wstęp**, w którym omówione zostały cele i zadania *Programu*, dokonano analizy zgodności *Programu* z dokumentami wyższego rzędu, wskazano właściwości azbestu i jego szkodliwego wpływu na zdrowie człowieka.
- 2 **Prawne aspekty użytkowania i usuwania wyrobów zawierających azbest**, w którym opisany został stan prawny w zakresie użytkowania, usuwania i składowania wyrobów zawierających azbest.
- 3 **Inwentaryzacja wyrobów azbestowo-cementowych na terenie Gminy i Miasta Raszków**, gdzie scharakteryzowano Gminę i Miasto Raszków, opisano metodykę wykonania inwentaryzacji, oszacowano ilość wyrobów zawierających azbest, przygotowano analizy wyników w podziale na rodzaje wyrobów azbestowo-cementowych, stopień pilności usunięcia azbestu i przestrzenne rozmieszczenie obiektów budowlanych, w których wykorzystano płyty azbestowo-cementowe.
- 4 **Analiza aktualnego stanu użytkowania wyrobów zawierających azbest**, w którym zamieszczono podsumowanie ilości wyrobów azbestowo-cementowych na terenie Gminy i Miasta Raszków.
- 5 **Postępowanie z wyrobami i odpadami zawierającymi azbest**, w którym omówiono potencjalne działania informacyjne, określono miejsce, w którym można uzyskać informacje o firmach, uprawnionych do usuwania azbestu z terenu Gminy i Miasta Raszków oraz przedstawiono informacje o składowiskach, przyjmujących odpady azbestowe.
- 6 **Harmonogram realizacji *Programu* w latach 2012-2032**, w którym okres



---

usunięcia azbestu do 2032 r. został podzielony na etapy, zadania do wykonania zostały ustalone jako krótko-, średnio- i długoterminowe w podziale na organizacyjne, inwestycyjne, informacyjne i edukacyjne.

---

7 **Koszty realizacji Programu**, w którym oszacowano całkowite koszty usunięcia wyrobów azbestowo-cementowych z terenu Gminy i Miasta Raszków.

---

8 **Źródła finansowania realizacji Programu**, w którym wskazano potencjalne źródła finansowania bezpiecznego usuwania wyrobów zawierających azbest.

---

9 **Monitoring procesu realizacji Programu**, w którym zaproponowano wskaźniki oceny wdrażania Programu.

---

10 **Podsumowanie.**

---

### **1.1. Cel i zadania Programu Usuwania Azbestu z terenu Gminy i Miasta Raszków**

Celem opracowania Programu Usuwania Azbestu z terenu Gminy i Miasta Raszków jest zaplanowanie bezpiecznego dla zdrowia mieszkańców i środowiska naturalnego usunięcia wyrobów zawierających azbest z obszaru Gminy i Miasta do końca 2032 r. Realizacji tego celu służą następujące zagadnienia:

1. identyfikacja skali zjawiska poprzez określenie ilości i rodzaju wyrobów azbestowych, jakie występują na terenie Gminy i Miasta Raszków,
2. przedstawienie aspektów prawnych użytkowania i usuwania wyrobów zawierających azbest,
3. opracowanie harmonogramu usuwania wyrobów azbestowych,
4. określenie możliwych źródeł finansowania prac związanych z sukcesywnym usuwaniem wyrobów zawierających azbest z terenu Gminy i Miasta Raszków,
5. określenie listy firm uprawnionych do usuwania wyrobów azbestowych z terenu Gminy i Miasta Raszków,
6. przygotowanie listy składowisk odpadów niebezpiecznych, przyjmujących odpady zawierające azbest.

Niniejszy Program zakłada realizację zadań inwestycyjnych, zmierzających do oczyszczenia terenów Gminy i Miasta Raszków z wyrobów zawierających azbest (usuwanie płyt azbestowo-cementowych z pokryć dachowych i elewacji budynków) oraz pozainwestycyjnych, polegających na:

- a) organizacji kampanii informacyjnych o szkodliwości azbestu oraz bezpiecznym użytkowaniu i usuwaniu wyrobów zawierających azbest,



- b) wdrożeniu monitoringu realizacji *Programu Usuwania Azbestu z terenu Gminy i Miasta Raszków*.
- c) podjęciu działań w kierunku pozyskania środków finansowych ze źródeł zewnętrznych dla wsparcia usuwania wyrobów zawierających azbest i ich unieszkodliwiania,
- d) okresowej weryfikacji i aktualizacji *Programu*.

## **1.2. Zgodność *Programu* z krajowymi, wojewódzkimi oraz powiatowymi dokumentami programowymi**

Zapisy *Programu Usuwania Azbestu z terenu Gminy i Miasta Raszków* są zgodne z kierunkami wyznaczonymi w:

1. Programie Oczyszczania Kraju z Azbestu na lata 2009-2032,
2. Aktualizacji Planu Gospodarki Odpadami dla Województwa Wielkopolskiego na lata 2008-2011 z perspektywą na lata 2012-2019,
3. Programie usuwania azbestu i wyrobów zawierających azbest dla województwa wielkopolskiego,
4. Aktualizacji Planu Gospodarki Odpadami dla Powiatu Ostrowskiego na lata 2008-2011 z perspektywą na lata 2012-2019,
5. Programie Usuwania Azbestu i Wyrobów Zawierających Azbest z terenu Powiatu Ostrowskiego,

### **1.2.1. Program Oczyszczania Kraju z Azbestu na lata 2009-2032**

W *Programie Oczyszczania Kraju z Azbestu na lata 2009-2032*, przyjętym uchwałą Rady Ministrów Rzeczypospolitej Polskiej nr 39/2010 z dnia 15 marca 2010 r., zostały postawione następujące cele:

1. usunięcie i unieszkodliwienie wyrobów zawierających azbest,
2. minimalizacja negatywnych skutków zdrowotnych powodowanych kontaktem z włóknami azbestu,
3. likwidacja szkodliwego oddziaływania azbestu na środowisko.

Zadania niezbędne do oczyszczenia kraju z azbestu do 2032 r. zostały podzielone na: legislacyjne, edukacyjno-informacyjne, ochrony zdrowia, monitorowania realizacji *Programu* oraz działania w zakresie usuwania wyrobów zawierających azbest z obiektów budowlanych, budowy składowisk oraz instalacji do unieszkodliwiania wyrobów azbestowych.

Szacuje się, że na terenie kraju nadal użytkowanych jest ok. 14,5 mln ton wyrobów zawierających azbest. Przyjęto, iż proces usuwania azbestu będzie przebiegał etapami.



Wskazano na konieczność budowy 56 składowisk odpadów lub kwater przystosowanych do składowania odpadów zawierających azbest.

Zgodnie z zapisami *Programu* do zadań samorządu gminnego należy:

1. gromadzenie informacji o ilości, rodzaju i miejscach występowania wyrobów zawierających azbest oraz przekazywanie jej do marszałka województwa z wykorzystaniem dostępnego narzędzia informatycznego,
2. przygotowywanie i aktualizacja programów usuwania azbestu i wyrobów zawierających azbest, także w ramach planów gospodarki odpadami,
3. inspirowanie właściwej postawy obywateli w zakresie obowiązków związanych z usuwaniem wyrobów zawierających azbest,
4. współpraca z marszałkiem województwa w zakresie inwentaryzacji oraz opracowywania programów usuwania wyrobów azbestowych, w szczególności w zakresie lokalizacji składowisk odpadów zawierających azbest oraz urządzeń przewoźnych do przetwarzania odpadów zawierających azbest,
5. współpraca z mediami w celu propagowania odpowiednich inicjatyw społecznych oraz rozpowszechniania informacji dotyczących zagrożeń powodowanych przez azbest,
6. współpraca z organizacjami społecznymi wspierającymi realizację *Programu*,
7. współpraca z organami kontrolnymi.

### **1.2.2. Aktualizacja Planu Gospodarki Odpadami dla Województwa Wielkopolskiego na lata 2008-2011 z perspektywą na lata 2012-2019**

*Aktualizacja Planu Gospodarki Odpadami dla Województwa Wielkopolskiego na lata 2008-2011 z perspektywą na lata 2012-2019* została przyjęta uchwałą nr XXII/284/08 Sejmiku Województwa Wielkopolskiego z dnia 31 marca 2008 r.

W *Aktualizacji Planu Gospodarki Odpadami dla Województwa Wielkopolskiego na lata 2008-2011 z perspektywą na lata 2012-2019* wskazano, że w województwie nie została dotąd przeprowadzona inwentaryzacja azbestu, stąd też brak wiedzy dotyczącej ilości, lokalizacji i stanu wyrobów zawierających azbest stanowi jeden z główniejszych problemów związanych z gospodarowaniem odpadami azbestowymi. W latach 2008-2019 założono osiągnięcie celów określonych w *Programie usuwania azbestu i wyrobów zawierających azbest stosowanych na terytorium Polski (z 2002r.)*.

Do najważniejszych problemów zaliczono:

- brak pełnej wiedzy dotyczącej ilości, lokalizacji i stanu wyrobów zawierających azbest na terenie gmin województwa wielkopolskiego;
- brak wdrożonych mechanizmów dofinansowania usuwania azbestu dla



- indywidualnych gospodarstw domowych;
- słabą świadomość mieszkańców dotyczącą szkodliwości dla zdrowia i życia ludzi odpadów zawierających azbest.<sup>1</sup>

W *Aktualizacji Planu* przyjęto, że do roku 2011 zostanie usuniętych 6.045 Mg azbestu, do roku 2015 – 30.604 Mg, a do roku 2019 – 255.604 Mg azbestu.<sup>2</sup>

### **1.2.3. Program usuwania azbestu i wyrobów zawierających azbest dla województwa wielkopolskiego**

*Program usuwania azbestu i wyrobów zawierających azbest dla województwa wielkopolskiego* został przyjęty uchwałą nr XXVIII/389/08 Sejmiku Województwa Wielkopolskiego z dnia 27 października 2008 r.

Głównym celem *Programu usuwania azbestu i wyrobów zawierających azbest dla województwa wielkopolskiego* jest likwidacja szkodliwego oddziaływania azbestu na zdrowie człowieka i środowisko, a osiągnięcie tego celu związane jest z bezpiecznym usunięciem wszystkich wyrobów zawierających azbest znajdujących się na terenie województwa.

Jak wskazano w ww. dokumencie szacowana ilość wyrobów zawierających azbest zabudowanych w budynkach mieszkalnych, użyteczności publicznej i inwentarskich w powiecie ostrowskim wynosi 44.887 Mg. W województwie wielkopolskim odpady azbestowe przyjmowane są na składowisku zlokalizowanym w Koninie.

### **1.2.4. Aktualizacja Planu Gospodarki Odpadami dla Powiatu Ostrowskiego na lata 2008-2011 z perspektywą na lata 2012-2019**

*Aktualizacja Planu Gospodarki Odpadami dla Powiatu Ostrowskiego na lata 2008-2011 z perspektywą na lata 2012-2019* została przyjęta uchwałą nr XXXVIII/276/2010 Rady Powiatu Ostrowskiego z dnia 29 kwietnia 2010 roku.

Zgodnie z informacjami zawartymi w *Aktualizacji Planu Gospodarki Odpadami* inwentaryzacja wyrobów zawierających azbest, przeprowadzona w gminach powiatu, wykazała, że na terenie powiatu pozostało do unieszkodliwienia 22.825,78. Mg odpadów i wyrobów zawierających azbest, w tym 21.710,18 Mg pochodzących z pokryć dachowych.

<sup>1</sup> Aktualizacja Planu Gospodarki Odpadami dla Województwa Wielkopolskiego na lata 2008-2011 z perspektywą na lata 2012-2019

<sup>2</sup> Aktualizacja Planu Gospodarki Odpadami dla Województwa Wielkopolskiego na lata 2008-2011 z perspektywą na lata 2012-2019





Zagadnienia usuwania azbestu i problemy związane z tą grupą odpadów zostały omówione w opracowaniu *Program usuwania azbestu i wyrobów zawierających azbest z terenu Powiatu Ostrowskiego*, który stanowi załącznik do aktualizacji *Programu Gospodarki Odpadami dla Powiatu Ostrowskiego na lata 2008-2011 z perspektywą na lata 2012-2019*.

#### **1.2.5. Program Usuwania Azbestu i Wyrobów Zawierających Azbest z terenu Powiatu Ostrowskiego**

*Program Usuwania Azbestu i Wyrobów Zawierających Azbest z terenu Powiatu Ostrowskiego* został przyjęty uchwałą nr XVIII/180/2012 Rady Powiatu Ostrowskiego z dnia 27 czerwca 2012 r.

Celem realizacji *Programu Usuwania Azbestu i Wyrobów Zawierających Azbest z terenu Powiatu Ostrowskiego* jest likwidacja wyrobów zawierających azbest w nieprzekraczalnym terminie do 2032 roku, poprzez pomoc w usuwaniu wyrobów zawierających azbest, polegającą na demontażu lub usunięciu, transporcie i unieszkodliwieniu wyrobów zawierających azbest z terenu nieruchomości leżących w Powiecie Ostrowskim.

Zgodnie z informacjami z ww. dokumentu na terenie Powiatu Ostrowskiego wykorzystywanych jest ponad 13.467,447 Mg wyrobów zawierających azbest, w tym w Gminie i Mieście Raszków – 3.632 Mg.

Działania związane z usuwaniem wyrobów zawierających azbest mogą być prowadzone przez wyspecjalizowane firmy, które posiadają decyzje zatwierdzającą program gospodarki odpadami powstającymi w wyniku świadczenia usług polegających na demontażu wyrobów azbestowych, wydaną przez marszałka województwa lub regionalnego dyrektora ochrony środowiska.

Jak wskazano w *Programie Usuwania Azbestu i Wyrobów Zawierających Azbest z terenu Powiatu Ostrowskiego* realizacja programu usuwania azbestu z terenu Powiatu Ostrowskiego będzie procesem długookresowym i ma być realizowana poprzez udzielanie informacji o możliwościach uzyskania dofinansowania na demontaż, transport i unieszkodliwianie wyrobów zawierających azbest, a także przez udzielanie informacji mieszkańcom gminy na temat realizacji programu.

W ramach realizacji ww. *Programu* nie są przewidziane do sfinansowania koszty zakupu i montażu nowych pokryć dachowych, elementów budowlanych, elewacji i innych elementów. Do korzystania ze środków finansowych zgromadzonych na realizację



likwidacji wyrobów i materiałów zawierających azbest uprawnieni są: osoby fizyczne, wspólnoty mieszkaniowe oraz członkowie Polskiego Związku Działkowców, posiadający tytuł prawny do dysponowania nieruchomością, na której znajdują się wyroby i materiały zawierające azbest, po uprzednim zgłoszeniu do właściwego urzędu gminy.

Sfinansowanie działania obejmującego łącznie demontaż lub usuwanie, transport, unieszkodliwianie zostało ustalone na poziomie 100% całkowitych kosztów tego działania, nie więcej jednak niż 10.000 zł w przypadku osób fizycznych i 15.000 zł w przypadku pozostałych podmiotów. Środki przeznaczone na finansowanie likwidacji wyrobów zawierających azbest, przekazywane są przez Powiat Ostrowski bezpośrednio wykonawcy, po przedstawieniu przez niego faktury VAT.

Ustalono proporcjonalno-szacunkowy limit dofinansowania programu dla gmin, który dla Gminy i Miasta Raszków wynosi on 47.040 zł

### 1.3. Azbest, właściwości i zastosowanie

Azbesty są minerałami naturalnie występującymi w przyrodzie, należącymi do dwóch grup: azbestów serpentynowych i azbestów amfibolowych. Do grupy serpentynów należy azbest chryzotylowy (azbest biały), natomiast w grupie azbestów amfibolowych znaczenie mają dwie odmiany: azbest amozytowy (azbest brązowy) i azbest krokidolity (azbest niebieski). Wszystkie odmiany azbestu krystalizowały się w postaci cienkich, wydłużonych monokryształów, których długość może niekiedy dochodzić do kilkudziesięciu centymetrów.

Z punktu widzenia chemicznego, azbesty są uwodnionymi krzemianami magnezu:

chryzotyl	$Mg_6[(OH)_8Si_4O_{10}]$
krokidolit	$Na_2Fe_3Fe_2[(OH)Si_4O_{11}]_2$
amozyt	$(Fe,Mg)_7[(OH)Si_4O_{11}]_2$
antiofillit	$(Mg,Fe)_7[(OH)Si_4O_{11}]_2$
tremolit	$Ca_2Mg_5[(OH)Si_4O_{11}]_2$
aktynolit	$Ca_2(Mg)[(OH)Si_4O_{11}]_2$

Azbest chryzotylowy krystalizuje się w postaci rurek, a azbesty amfibolowe przyjmują formę grubszych, pręcikowatych kryształów. Włókna azbestu są wiązkami zbudowanymi z dużej liczby (nawet do kilku tysięcy, a niekiedy nawet kilkudziesięciu tysięcy) włókien elementarnych. W tych wiązkach pojedyncze kryształy azbestu są spojone za pomocą węglanu wapniowego.

Największe zastosowanie przemysłowe miał azbest serpentynowy (chryzotylowy),



tworzący cienkie żyły w serpentynitach, o giętkich włóknach (do 0,1  $\mu\text{m}$  grubości), odpornych na działanie czynników chemicznych, wysokich temperatur oraz na ścieranie, a także źle przewodzących ciepło i elektryczność. Używany był do wyrobu tkanin ogniotrwałych, okładzin ciernych, szczęk hamulcowych, farb ogniotrwałych, materiałów izolacyjnych oraz niepalnych materiałów budowlanych.

Azbest amfibolowy charakteryzuje się dużą kwasoodpornością. Jest znacznie mniej rozpowszechniony w przyrodzie. Wykorzystywany był w przemyśle chemicznym.

Pomimo, iż występowanie azbestu w przyrodzie jest stosunkowo powszechne, tylko w kilku miejscach na świecie prowadzona była eksploatacja azbestu na skalę przemysłową. Polska nie posiada złóż azbestu nadających się do eksploatacji przemysłowej.

Wyrób zawierający azbest to każdy wyrób, w którym zawartość azbestu jest równa lub większa od 0,1%. Wyroby azbestowe klasyfikowane są w dwóch klasach, biorąc pod uwagę kryterium zawartości azbestu, stosowane spoiwo oraz gęstość objętościową wyrobu:

1. klasa I (wyroby miękkie), których gęstość objętościowa jest mniejsza niż 1.000  $\text{kg/m}^3$ , zawierające powyżej 20% (do 100% azbestu). Wyroby te łatwo ulegają uszkodzeniom mechanicznym, czemu towarzyszy znaczna emisja włókien azbestu do otoczenia. Najczęściej stosowane w tej klasie były wyroby tekstylne z azbestu, używane przez pracowników w celach ochronnych, koce gaśnicze, szczeliwa plecione, tektury uszczelkowe, materiały i wykładziny cierne.
2. klasa II (wyroby twarde), których gęstość objętościowa jest większa niż 1.000  $\text{kg/m}^3$ , zawierające poniżej 20% azbestu. W wyrobach tych włókna azbestowe są mocno związane, a w przypadku mechanicznego uszkodzenia, np. pęknięcia, ma miejsce stosunkowo niewielka emisja azbestu do otoczenia w porównaniu z wyrobami klasy I. Niebezpieczeństwo dla zdrowia ludzi i środowiska stwarza mechaniczna obróbka tych wyrobów oraz rozbijanie w wyniku zrzucania w trakcie prac remontowych<sup>3</sup>.

Wyroby azbestowe znalazły zastosowanie m.in. w budownictwie mieszkaniowym. W pokryciach dachowych wykorzystano płyty faliste, płyty prasowane typu karo oraz gąsior, a w elewacjach stosowano następujące materiały:

- płyty barwne, autoklawizowane typu acekol, kolorys, pikolorys,
- płyty azbestowo-cementowe, prasowane, płaskie, okładzinowe,
- płyty lignocementowe modyfikowane,

<sup>3</sup> „Zbiór przepisów i procedur dotyczących bezpiecznego postępowania z wyrobami zawierającymi azbest”, Ministerstwo Gospodarki, Warszawa, 2001



- płyty prasowane typu karo.

W konstrukcji sufitów podwieszanych, słupów i rygli, ścian osłonowych, obudów szybów dźwigowych i ścian klatek schodowych wykorzystywano płyty ogniochronne wykonane z wyrobów zawierających azbest („sokalit”, „pyral”, tynki z dodatkiem azbestu i natryski masy ogniochronnej), a jako izolacje termiczne (ognioodporne) i akustyczne w obiektach użyteczności publicznej stosowano tynki z dodatkiem azbestu oraz natryskowe masy ogniochronne.

Rury wykonane z wyrobów zawierających azbest wykorzystywano jako rury ciśnieniowe w wodociągach oraz rury grawitacyjne w kanalizacji.

W ciepłownictwie zastosowano miękkie wyroby azbestowe, tj.:

- szczeliwa azbestowo-kauczukowe („polonit”, „gambit”),
- płaszcze azbestowo-cementowe o zawartości azbestu powyżej 50% i płaszcze azbestowo-gipsowe,
- sznury i tektury azbestowe.

Szczeliwa azbestowo-kauczukowe „polonit” stosowano jako płyty i uszczelki do połączeń armatury prowadzącej wodę o wysokich parametrach lub parę, gazy obojętne i aktywne, roztwory soli nieorganicznych i organicznych. Szczeliwa azbestowo-cementowe „gambit” stosowano jako płyty i uszczelki do uszczelniania stałych elementów maszyn i urządzeń pracujących w środowiskach, w których występuje para wodna, woda i wysoka temperatura do 500 °C.<sup>4</sup>

#### **1.4. Szkodliwy wpływ azbestu na zdrowie człowieka**

Chorobotwórcze działanie azbestu jest wynikiem wdychania włókien zawieszonych w powietrzu. Szczególną cechą azbestu jest to, że włókna gromadzą się i pozostają w tkance płucnej w ciągu całego życia. Zmiany chorobowe mogą pojawić się po kilku lub nawet kilkudziesięciu latach.

Biologiczna agresywność pyłu azbestowego jest zależna od stopnia penetracji i ilości włókien, zatrzymanych w dolnej części układu oddechowego. Wynika to głównie z fizycznych i aerodynamicznych cech włókien. Duże znaczenie ma średnica włókien. Włókna cienkie, o średnicy poniżej 3 mikrometrów, przenoszone są łatwiej i docierają do końcowych odcinków dróg oddechowych, a włókna grube, o średnicy powyżej 5 mikrometrów, zatrzymują się w górnych odcinkach dróg oddechowych. Skręcone włókna chryzotyłu o dużej średnicy, mają tendencję do zatrzymywania się wyżej,

<sup>4</sup> Gminny plan usuwania wyrobów zawierających azbest – wzór, Ministerstwo Gospodarki, Warszawa, 2007



w porównaniu z igłowymi włóknami azbestów amfibolowych, z łatwością przenikających do obwodowych części płuc.

Największe zagrożenie dla organizmu ludzkiego stanowią włókna respirabilne, dostające się z powietrzem do pęcherzyków płucnych, o średnicy mniejszej od 3 mikrometrów. Według danych zawartych w publikacjach Światowej Organizacji Zdrowia, najważniejszą cechą determinującą zdolność włókien do wywołania nowotworów są ich fizyczne wymiary, czyli średnica poniżej 3 mikrometrów oraz długość powyżej 5 mikrometrów. Nie istnieją dowody, że jeden z typów azbestu niesie ze sobą większe ryzyko zachorowań niż inny, więc wszystkie typy azbestu traktowane są jako powodujące takie samo ryzyko raka płuca. Pomimo istnienia normatywów stężenia włókien azbestu w powietrzu, nie można określić dawki progowej pyłu dla rakotwórczego działania azbestu<sup>5</sup>.

Pomiędzy pierwszym narażeniem a pojawieniem się objawów chorobowych związanych z ekspozycją na azbest najczęściej mija długi okres czasu, co oznacza, że aktualnie wykrywane są skutki zdarzeń, które miały miejsce 20-40 lat temu. Główną patologią zawodową pracowników zakładów przetwarzających azbest jest azbestoza, czyli śródmiąższowe zwłóknienie tkanki płucnej. Włókna azbestowe mogą zalegać w tkance płucnej przez długi okres, a proces zwłóknieniowy może pojawić się po wielu latach od ustania narażenia. Pylica azbestowa może zwiększyć wystąpienie raka płuca i międzybłoniaka opłucnej lub otrzewnej.

Rak płuca jest najbardziej powszechnym nowotworem złośliwym powodowanym przez azbest. Zagrożenie wystąpieniem raka płuca w badanych populacjach zawodowo narażonych na pył azbestu wykazuje duże zróżnicowanie w zależności od typu włókna, technologii przetwórstwa, zawartości włókien respirabilnych w pyłe, średnicy, długości, kształtu włókna, stężenia pyłu, liczby lat pracy w warunkach natężenia i ogólnej dawki pyłu<sup>6</sup>. Oba nowotwory, zarówno rak płuca, jak i międzybłoniak opłucnej, rozwijają się gwałtownie i charakteryzują się krótką przeżywalnością.

Nadal istnieje ryzyko narażenia na kontakt z wyrobami zawierającymi azbest w budynkach, urządzeniach i instalacjach poprzez:

- niewłaściwe składowanie odpadów azbestowych,
- użytkowanie wyrobów azbestowych, prowadzące do zanieczyszczenia powietrza pyłem azbestowym np. w wyniku: korozji i mechanicznych uszkodzeń płyt azbestowo-cementowych, ścierania tarcz sprzęgłowych i hamulcowych,
- niewłaściwe usuwanie z dachów i elewacji wyrobów zawierających azbest,

<sup>5</sup> „Azbest. Ekspozycja zawodowa i środowiskowa.”, pod red. Neonili Szeszeni-Dąbrowskiej, Łódź, 2004

<sup>6</sup> Tamże



- powietrze z urządzeń grzewczych, wentylacyjnych, klimatyzacyjnych i izolacji zawierających azbest.

W celu zminimalizowania narażenia na pył azbestowy wprowadzono zakaz produkcji i stosowania wyrobów zawierających azbest, a regulacje prawne określają wymogi dotyczące bezpiecznego użytkowania wyrobów zawierających azbest, a także obowiązki pracodawców i pracowników, wykonujących prace polegające na zabezpieczeniu i usuwaniu wyrobów zawierających azbest.

## **2. Prawne aspekty użytkowania i usuwania wyrobów zawierających azbest**

### **Azbest jako substancja szczególnie niebezpieczna**

W ustawie z dnia 27 kwietnia 2001 r. - Prawo ochrony środowiska (Dz.U. z 2008 r., nr 25 poz. 150 z późn. zm.) zabroniono wprowadzania do obrotu lub ponownego wykorzystywania substancji stwarzających szczególne zagrożenie dla środowiska, w tym azbestu.

Substancje stwarzające szczególne zagrożenie dla środowiska powinny być wykorzystywane, przemieszczane i eliminowane przy zachowaniu środków ostrożności, a instalacje lub urządzenia, w których jest lub był wykorzystywany azbest, powinny zostać oczyszczone lub unieszkodliwione. Do instalacji lub urządzeń, co do których istnieje podejrzenie, iż były w nich wykorzystywane substancje stwarzające szczególne zagrożenie dla środowiska, stosuje się wymagania dotyczące postępowania z instalacjami i urządzeniami, w których były lub są wykorzystywane te substancje.

Na mocy rozporządzenia Ministra Gospodarki z dnia 13 grudnia 2010 r. w sprawie wymagań w zakresie wykorzystywania wyrobów zawierających azbest oraz wykorzystywania i oczyszczania instalacji lub urządzeń, w których były lub są wykorzystywane wyroby zawierające azbest (Dz. U. z 2011 r., Nr 8, poz. 31), wyroby zawierające azbest mogą być wykorzystywane w sposób niestwarzający zagrożenia dla zdrowia ludzi i środowiska w terminie do **dnia 31 grudnia 2032 r.**

W rozporządzeniu Ministra Środowiska z dnia 27 września 2001 r. w sprawie katalogu odpadów (Dz.U. nr 112, poz. 1033) azbest jako składnik odpadów został zaliczony do kategorii odpadów niebezpiecznych (C25). Odpady azbestowe zostały umieszczone w następujących grupach:

06 07 01\* Odpady azbestowe z elektrolizy



- 06 13 04\* Odpady z przetwarzania azbestu
- 10 11 81\* Odpady zawierające azbest
- 10 13 09\* Odpady zawierające azbest z produkcji elementów cementowo-azbestowych
- 15 01 11\* Opakowania z metali zawierające niebezpieczne porowate elementy wzmocnienia konstrukcyjnego (np. azbest), włącznie z pustymi pojemnikami ciśnieniowymi
- 16 01 11\* Okładziny hamulcowe zawierające azbest
- 16 02 12\* Zużyte urządzenia zawierające wolny azbest
- 17 06 01\* Materiały izolacyjne zawierające azbest
- 17 06 05\* Materiały konstrukcyjne zawierające azbest

### Obowiązki właściciela nieruchomości

Wyroby zawierające azbest, instalacje lub urządzenia zawierające azbest, drogi utwardzone odpadami zawierającymi azbest, rury azbestowo-cementowe oraz usunięte wyroby zawierające azbest powinny być inwentaryzowane poprzez sporządzenie spisu z natury.<sup>7</sup> Wykorzystujący wyroby azbestowe powinien ująć wynik inwentaryzacji w „Informacji o wyrobach zawierających azbest” (załącznik 2). Corocznie w terminie **do dnia 31 stycznia** osoba fizyczna, nieprowadząca działalności gospodarczej, powinna przedłożyć wynik inwentaryzacji odpowiednio wójtowi, burmistrzowi lub prezydentowi miasta, a przedsiębiorcy i osoby fizyczne, prowadzące działalność gospodarczą - właściwemu marszałkowi województwa.

Właściciel, użytkownik wieczysty lub zarządca nieruchomości, a także obiektu, urządzenia budowlanego, instalacji przemysłowej lub innego miejsca zawierającego azbest, powinien przeprowadzić kontrole stanu wyrobów azbestowych w terminach wynikających z oceny stanu tych wyrobów. Z przeprowadzonej kontroli okresowej powinna zostać sporządzona „Ocena stanu i możliwości bezpiecznego użytkowania wyrobów zawierających azbest” (załącznik 3).<sup>8</sup> Wyroby zakwalifikowane, na podstawie przeprowadzonej oceny, do usunięcia, powinny zostać usunięte, a wyroby niezakwalifikowane do usunięcia - winny być odpowiednio zabezpieczone. Po dokonaniu zabezpieczenia należy ponownie wykonać ocenę w ciągu 30 dni.

Instalacje lub urządzenia zawierające azbest oraz użytkowane bez zabezpieczenia drogi i pozostawione w ziemi, wyłączone z użytkowania, rury azbestowo-cementowe

<sup>7</sup> Rozporządzenie Ministra Gospodarki z dnia 13 grudnia 2010 r. w sprawie wymagań w zakresie wykorzystywania wyrobów zawierających azbest oraz wykorzystywania i oczyszczania instalacji lub urządzeń, w których były lub są wykorzystywane wyroby zawierające azbest,

<sup>8</sup> Rozporządzenie Ministra Gospodarki, Pracy i Polityki Społecznej z dnia 2 kwietnia 2004 r. w sprawie sposobów i warunków bezpiecznego użytkowania i usuwania wyrobów zawierających azbest



powinny zostać oznakowane.<sup>9</sup> W przypadku braku możliwości trwałego umieszczenia oznakowania na instalacji lub urządzeniu zawierającym azbest, oznakowanie powinno być umieszczone w widocznym miejscu, w każdym pomieszczeniu, w którym taka instalacja lub urządzenie się znajdują, dodając ostrzeżenie „Pomieszczenie zawiera azbest”.

Oznakowanie rur azbestowo-cementowych umieszcza się na stałych elementach nadpoziomowych instalacji.

### **Obowiązki jednostek samorządu terytorialnego**

Jednostki samorządu terytorialnego powinny corocznie w terminie **do 31 stycznia** przedkładać marszałkowi województwa „Informacje o wyrobach zawierających azbest” (załącznik 2) sporządzone dla obiektów własnych, w których użytkowane są wyroby azbestowe. Inne obowiązki zostały określone powyżej.

Jednostki samorządu terytorialnego powinny oznakować drogi utwardzone odpadami zawierającymi azbest na elementach pionowych na całym odcinku drogi, po każdym skrzyżowaniu z inną drogą. Drogi zabezpieczone nie podlegają oznakowaniu po potwierdzeniu braku emisji włókien azbestu z odpadów zawierających azbest wykorzystanych do utwardzenia drogi zabezpieczonej. Wzór oznakowania został zamieszczony w załączniku 1.

W urzędzie gminy oraz na stronie internetowej urzędu powinna być ogólnie dostępna informacja o rozmieszczeniu dróg zabezpieczonych oraz dróg utwardzonych odpadami zawierającymi azbest.

Wójt, burmistrz lub prezydent miasta powinien przedkładać marszałkowi województwa **do 31 marca** za poprzedni rok kalendarzowy (załącznik 4), informację o rodzaju, ilości i miejscach występowania substancji stwarzających szczególne zagrożenie dla środowiska w formie elektronicznej, na informatycznych nośnikach danych oraz w formie pisemnej.<sup>10</sup>

<sup>9</sup> Rozporządzenie Ministra Gospodarki z dnia 13 grudnia 2010 r. w sprawie wymagań w zakresie wykorzystywania wyrobów zawierających azbest oraz wykorzystywania i oczyszczania instalacji lub urządzeń, w których były lub są wykorzystywane wyroby zawierające azbest

<sup>10</sup> Rozporządzenie Ministra Środowiska z dnia 23 lipca 2009 r. w sprawie sposobu przedkładania marszałkowi województwa informacji o rodzaju, ilości i miejscach występowania substancji stwarzających szczególne zagrożenie dla środowiska





## **Obowiązki wykonawcy prac polegających na usuwaniu wyrobów azbestowych**

Obowiązki wykonawcy prac polegających na usuwaniu wyrobów azbestowych wynikają z:

1. *ustawy z dnia 27 kwietnia 2001 r. o odpadach* w zakresie uzyskiwania odpowiednich decyzji administracyjnych oraz transportu i gospodarki odpadami zawierającymi azbest,
2. *rozporządzenia Ministra Gospodarki, Pracy i Polityki Społecznej z dnia 2 kwietnia 2004 r. w sprawie sposobów i warunków bezpiecznego użytkowania i usuwania wyrobów zawierających azbest* (Dz. U. Nr 71, poz. 649 z późn. zm.).

Wytwórca odpadów, który prowadzi działalność polegającą na świadczeniu usług w zakresie budowy, rozbiórki, remontu obiektów, konserwacji i napraw, a także przetwarzania odpadów zawierających azbest w urządzeniach przewoźnych, jest obowiązany do uzyskania decyzji zatwierdzającej program gospodarki odpadami. Natomiast wytwórca odpadów, który jednocześnie prowadzi działalność w zakresie rozbiórki i remontów obiektów, w wyniku której powstają odpady zawierające azbest i który przetwarza te odpady w urządzeniach przewoźnych, jest obowiązany do uzyskania jednej decyzji zatwierdzającej program gospodarki odpadami, obejmującej odpady powstające w wyniku rozbiórki i remontów oraz odpady powstałe w wyniku eksploatacji urządzeń przewoźnych do przetwarzania odpadów zawierających azbest.<sup>11</sup>

Wykonawca prac polegających na zabezpieczeniu i usuwaniu wyrobów zawierających azbest, zobowiązany jest ponadto do przeszkolenia przez uprawnioną instytucję zatrudnianych pracowników, osób kierujących lub nadzorujących prace w zakresie bezpieczeństwa i higieny pracy przy zabezpieczeniu i usuwaniu tych wyrobów oraz przestrzegania procedur dotyczących bezpiecznego postępowania, posiadania niezbędnego wyposażenia technicznego i socjalnego oraz opracowania przed rozpoczęciem prac szczegółowego planu prac usuwania wyrobów zawierających azbest, obejmującego w szczególności:

- a) identyfikację azbestu w przewidzianych do usunięcia materiałach, na podstawie udokumentowanej informacji od właściciela lub zarządcy obiektu albo też na podstawie badań przeprowadzonych przez akredytowane laboratorium,
- b) informacje o metodach wykonywania planowanych prac,
- c) zakres niezbędnych zabezpieczeń pracowników oraz środowiska przed narażeniem na szkodliwość emisji azbestu,
- d) ustalenie niezbędnego dla rodzaju wykonywanych prac monitoringu powietrza.

<sup>11</sup> Zgodnie z art. 17 ust. 1a i ust. 3a ustawy z dnia 27 kwietnia 2001 r. o odpadach, Dz.U. z 2010 r. nr 185, poz. 1243 z późn. zm.



W celu zapewnienia warunków bezpiecznego usuwania wyrobów zawierających azbest z miejsca ich występowania, wykonawca prac obowiązany jest do:

1. izolowania od otoczenia obszaru prac przez stosowanie osłon zabezpieczających przed przenikaniem azbestu do środowiska,
2. ogrodzenia terenu prac z zachowaniem bezpiecznej odległości od traktów komunikacyjnych dla osób pieszych, nie mniejszej niż 1 m, przy zastosowaniu osłon zabezpieczających przed przenikaniem azbestu do środowiska,
3. umieszczenia w strefie prac w widocznym miejscu tablic informacyjnych o następującej treści: „Uwaga! Zagrożenie azbestem”; w przypadku prowadzenia prac z wyrobami zawierającymi krokidolit treść tablic informacyjnych powinna być następująca: „Uwaga! Zagrożenie azbestem – krokidolitem”,
4. zastosowania odpowiednich środków technicznych ograniczających do minimum emisję azbestu do środowiska,
5. zastosowania w obiekcie, gdzie prowadzone są prace, odpowiednich zabezpieczeń przed pyleniem i narażeniem na azbest, w tym uszczelnienia otworów okiennych i drzwiowych, a także innych zabezpieczeń przewidzianych w planie bezpieczeństwa i ochrony zdrowia,
6. codziennego usuwania pozostałości pyłu azbestowego ze strefy prac przy zastosowaniu podciśnieniowego sprzętu odkurzającego lub metodą czyszczenia na mokro,
7. izolowania pomieszczeń, w których zostały przekroczone dopuszczalne wartości stężeń pyłu azbestowego dla obszaru prac, w szczególności izolowania pomieszczeń w przypadku prowadzenia prac z wyrobami zawierającymi krokidolit,
8. stosowania zespołu szczelnych pomieszczeń, w których następuje oczyszczenie pracowników z azbestu, przy usuwaniu pyłu azbestowego przekraczającego dopuszczalne wartości stężeń,
9. zapoznania pracowników bezpośrednio zatrudnionych przy pracach z wyrobami zawierającymi azbest lub ich przedstawicieli z planem prac, a w szczególności z wymogami dotyczącymi bezpieczeństwa i higieny pracy w czasie wykonywania prac.

Prace związane z usuwaniem wyrobów zawierających azbest powinny być prowadzone w sposób uniemożliwiający emisję azbestu do środowiska. Po wykonaniu prac, wykonawca ma obowiązek złożenia właścicielowi, użytkownikowi wieczystemu lub zarządcy pisemnego oświadczenia o prawidłowości wykonania prac oraz o oczyszczeniu terenu z pyłu azbestowego, z zachowaniem właściwych przepisów technicznych i sanitarnych. Oświadczenie to powinno być przechowywane przez okres co najmniej 5 lat.

Do transportu wyrobów i odpadów zawierających azbest stosuje się przepisy



o przewozie towarów niebezpiecznych. Wyroby i odpady zawierające azbest powinny zostać odpowiednio oznakowane, a transport wyrobów i odpadów zawierających azbest, należy wykonać w sposób uniemożliwiający emisję azbestu do środowiska. Przed załadowaniem przygotowanych odpadów zawierających azbest środek transportu powinien być oczyszczony z elementów umożliwiających uszkodzenie opakowań w trakcie transportu. Ładunek odpadów zawierających azbest powinien być tak umocowany, aby w trakcie transportu nie był narażony na wstrząsy, przewracanie lub wypadnięcie z pojazdu.<sup>12</sup>

### **Składowanie odpadów zawierających azbest**

Odpady zawierające azbest powinny być składowane na składowiskach odpadów niebezpiecznych lub na wydzielonych częściach składowisk odpadów innych niż niebezpieczne i obojętne albo na podziemnych składowiskach odpadów niebezpiecznych.<sup>13</sup>

Składowiska odpadów niebezpiecznych lub wydzielone części na terenie składowisk odpadów innych niż niebezpieczne i obojętne, przeznaczone do wyłącznego składowania odpadów niebezpiecznych, pochodzących z budowy, remontu i rozbiórki obiektów budowlanych oraz infrastruktury drogowej, wymienionych w katalogu odpadów, oznaczonych kodami: 17 06 01\* materiały izolacyjne zawierające azbest lub 17 06 05\* materiały konstrukcyjne zawierające azbest, powinny być budowane w specjalnie wykonanych zagłębieniach terenu ze ścianami bocznymi zabezpieczonymi przed osypywaniem się. Odpady składowane są w opakowaniu, w którym zostały dostarczone na składowisko odpadów. Każdorazowo po umieszczeniu odpadów na składowisku odpadów ich powierzchnię zabezpiecza się przed emisją pyłów przez przykrycie izolacją syntetyczną lub warstwą ziemi. Na składowisku odpadów lub kwaterze nie prowadzi się robót mogących powodować uwolnienie włókien. Składowanie odpadów należy zakończyć na poziomie 2 m poniżej poziomu terenu otoczenia, a następnie składowisko odpadów powinno zostać wypełnione ziemią do poziomu terenu.<sup>14</sup>

<sup>12</sup> Rozporządzenie Ministra Gospodarki, Pracy i Polityki Społecznej z dnia 2 kwietnia 2004 r. w sprawie sposobów i warunków bezpiecznego użytkowania i usuwania wyrobów zawierających azbest

<sup>13</sup> Tamże

<sup>14</sup> Rozporządzenie Ministra Środowiska z dnia 24 marca 2003 r. w sprawie szczegółowych wymagań dotyczących lokalizacji, budowy, eksploatacji i zamknięcia, jakim powinny odpowiadać poszczególne typy składowisk odpadów, Dz.U. nr 61, poz. 549 z późn. zm.



### 3. Inwentaryzacja wyrobów azbestowo-cementowych na terenie Gminy i Miasta Raszków

#### 3.1. Ogólna charakterystyka Gminy i Miasta Raszków

Gmina i Miasto Raszków zlokalizowana jest w południowej części województwa wielkopolskiego, w paśmie wzniesień Śląsko-Wielkopolskich na Wyżynie Koźmińskiej. Administracyjnie wchodzi w skład powiatu ostrowskiego. Od strony wschodniej i południowej sąsiaduje z gminą wiejską oraz miejską Ostrów Wielkopolski, od północnej z gminami Pleszew i Dobrzyca, natomiast od strony wschodniej z gminą Krotoszyn<sup>15</sup>. Przez terytorium Gminy i Miasta Raszków przebiega dobrze rozbudowana sieć dróg łączących Raszków ze wszystkimi miejscowościami Gminy i Miasta Raszków oraz z Ostrowem Wielkopolskim, Pleszewem, Dobrzycą, Krotoszynem, Odolanowem.

Gmina i Miasto Raszków zajmuje powierzchnię 134,46 km<sup>2</sup>, z czego miasto Raszków 1,77 km<sup>2</sup> i położone jest na prawym brzegu rzeki Ołobok na wysokości ok. 150 m n.p.m.

Obszar Gminy i Miasta Raszków podzielony jest na następujące sołectwa: Bieganin, Bugaj, Drogosław, Głogowa, Grudzielec, Grudzielec Nowy, Janków Zalesny, Jaskółki, Jelitów, Józefów, Koryta, Korytnica, Ligota, Moszczanka, Niemojewiec, Pogrzybów, Przybysławice, Radłów, Rąbczyn, Skrzebowa, Sulisław, Szczurawice, Walentynów<sup>16</sup>, zamieszkałe przez 11.586 osób, w tym 5.799 mężczyzn i 5.787 kobiet (GUS, 31.12.2012 r.)<sup>17</sup>.

Siedzibą Gminy i Miasta Raszków i jednocześnie centrum administracyjno-gospodarczym jest miasto Raszków, które zamieszkuje 2.080 osób, w tym 1.022 mężczyzn i 1.058 kobiet (GUS, 31.12.2012 r.)<sup>18</sup>.

Gmina i Miasto Raszków położona jest w obrębie makroregionu Wysoczyzny Kaliskiej, która stanowi przedłużenie Wysoczyzny Leszczyńskiej i w przeważającej części należy do dorzecza Warty. W środkowej części regionu wydziela się Wysoczyzna Koźmińska, będąca należną komórką fizyczno-geograficzną, na której położona jest Gmina i Miasto Raszków. Najniżej położony punkt na terenie Gminy i Miasta ma wysokość 135 m n.p.m., a najwyższy – 165 m n.p.m. Na terenie Gminy i Miasta Raszków występują wysoczyzny morenowe oraz doliny rzeczne, rozcinające wysoczyznę<sup>19</sup>.

<sup>15</sup> Aktualizacja Programu Ochrony Środowiska dla Gminy i Miasta Raszków na lata 2011-2014 z perspektywą do roku 2018, Raszków 2011

<sup>16</sup> Ibidem

<sup>17</sup> Bank Danych Lokalnych, [www.stat.gov.pl](http://www.stat.gov.pl)

<sup>18</sup> Ibidem

<sup>19</sup> Aktualizacja Programu Ochrony Środowiska dla Gminy i Miasta Raszków na lata 2011-2014 z perspektywą do roku 2018,



Powierzchnia użytków rolnych w Gminie i Mieście Raszków wynosi 11.360 ha, w tym grunty orne zajmują 10.447 ha<sup>20</sup>. Użytki rolne stanowią przeważającą formę użytkowania terenu, zajmując ponad 86% ogólnej powierzchni. Gmina i Miasto Raszków ma charakter typowo rolniczy, który uzupełniany jest w mniejszym stopniu przez usługi i drobną przedsiębiorczość. W Gminie i Mieście Raszków dominują gleby bielcowe piaszczyste i słabo ilaste, gleby płowe na podłożu glin zwałowych, a także gleby gliniaste oraz pylaste<sup>21</sup>.

Lasy zajmują obszar zaledwie 889 ha<sup>22</sup>. Na omawianym terenie brak jest większych zbiorników wodnych sztucznych i naturalnych oraz wielu wód stojących. Głównymi gatunkami drzew są sosna, dąb i buk<sup>23</sup>.

O dużej atrakcyjności krajobrazowej Gminy i Miasta Raszków świadczą występujące na jej terenie obszary chronione, w tym obszar chronionego krajobrazu „Dąbrowy Krotoszyńskie Baszków-Rochy”, który jest największym w Europie Środkowej skupieniem acidofilnych lasów liściastych różnego rodzaju, z pomnikowymi okazami dębów i buków. Występują tu także rzadkie i zagrożone gatunki roślin, w tym duża ilość gatunków górskich z licznymi osobliwościami florystycznymi. Powierzchnia OChK „Dąbrowy Krotoszyńskie” na terenie Gminy i Miasta Raszków wynosi 9.800 ha<sup>24</sup>.

Na terenie Gminy i Miasta Raszków występują też dwa tereny należące do obszaru NATURA 2000. Dąbrowy Krotoszyńskie (nr obszaru PLH300002 oraz PLB300007) zostały utworzone w celu ochrony największego w Europie zwartego kompleksu lasów dębowych, tzw. kwaśne dąbrowy zajmują 60% powierzchni ostoi. Występuje tu ponad 850 gatunków roślin, w tym liczne gatunki roślin rzadkich i ginących oraz wiele roślin zaliczanych do flory górskiej, takich jak jarzianka większa, ostrożeń łąkowy, skrzyp olbrzymi i starzec Fuchsa. Obszar stanowi także ostoję dla bociana czarnego, żurawia, muchołówki białoszyjej i skowronka borowego<sup>25</sup>.

Sieć wodociągowa w Gminie i Mieście Raszków ma długość 136 km. Korzysta z niej 10.840 osób (93,6%) , w tym 2.039 (98%) mieszkańców Raszkowa. Z kolei długość sieci kanalizacyjnej wynosi 41,6 km, a korzysta z niej 4.148 mieszkańców Gminy i Miasta Raszków (35,8%), w tym 1.577 (75,8%) mieszkańców Raszkowa<sup>26</sup>. Na terenie Gminy i Miasta Raszków funkcjonują dwie oczyszczalnie ścieków: mechaniczno-

---

Raszków 2011

<sup>20</sup> Bank Danych Lokalnych, [www.stat.gov.pl](http://www.stat.gov.pl)

<sup>21</sup> Aktualizacja Programu Ochrony Środowiska dla Gminy i Miasta Raszków na lata 2011-2014 z perspektywą do roku 2018, Raszków 2011

<sup>22</sup> Bank Danych Lokalnych, [www.stat.gov.pl](http://www.stat.gov.pl)

<sup>23</sup> Aktualizacja Programu Ochrony Środowiska dla Gminy i Miasta Raszków na lata 2011-2014 z perspektywą do roku 2018, Raszków 2011

<sup>24</sup> Ibidem

<sup>25</sup> [www.obszary.natura2000.org.pl](http://www.obszary.natura2000.org.pl)

<sup>26</sup> Bank Danych Lokalnych, [www.stat.gov.pl](http://www.stat.gov.pl)



biologicznochemiczna oczyszczalnia ścieków w miejscowości Rąbczyn oraz biologiczna, kompaktowa oczyszczalnia ścieków bytowych zlokalizowana przy Szkole Podstawowej w Korytach. Ponadto w Gminie i Mieście Raszków funkcjonują 74 przydomowe oczyszczalnie ścieków<sup>27</sup>.

W Gminie i Mieście Raszków funkcjonuje 966 podmiotów gospodarczych, w tym 18 w sektorze publicznym i 948 w sektorze prywatnym. 813 osób fizycznych prowadzi działalność gospodarczą. Na terenie Gminy i Miasta działa także 30 spółek handlowych, 9 spółek handlowych z udziałem kapitału zagranicznego, 9 spółdzielni, 46 stowarzyszeń i organizacji społecznych<sup>28</sup>. Do najbardziej znanych stowarzyszeń na terenie Gminy i Miasta Raszków należą Stowarzyszenie Kulturalne „Towarzystwo Śpiewu w Raszkowie”, „Towarzystwo Miłośników Ziemi Raszkowskiej” oraz „Stowarzyszenie Rozwoju i Współpracy wsi Moszczanka i Skrzebowa”<sup>29</sup>.

Działalność kulturalna w Gminie i Mieście Raszków prowadzona jest przez Miejsko-Gminny Ośrodek Kultury w Raszkowie oraz Raszkowską Bibliotekę Publiczną im. Adama Mickiewicza w Raszkowie. W obu placówkach prowadzone są liczne zajęcia dla dzieci, młodzieży, a także seniorów, w tym zespoły tańca nowoczesnego, zespoły tańca ludowego, teatr amatorski, zespoły wokalne. Do najpopularniejszych imprez cyklicznych w Gminie i Mieście Raszków należą Raszkowskie Spotkania Muzyczne, Festyn „Powitanie lata”, Raszkowskie Wianki, Dożynki Gminne, Święto Pieczonego Ziemniaka, Raszkowska Gwiazdorynka<sup>30</sup>.

Do najcenniejszych zabytków architektonicznych na terenie Gminy i Miasta Raszków należy XIX-wieczny ratusz zlokalizowany w centrum Raszkowa, neogotycki kościół p.w. Podwyższenia Krzyża Świętego, Pałac Gzarneckich w miejscowości Bugaj, kościół p.w. św. Wojciecha w Jankowie Zaleśnym oraz dwa kościoły w Korytach: kościół p.w. św. Mikołaja oraz kościół p.w. Katarzyny Aleksandryjskiej<sup>31</sup>.

### 3.2. Metodyka przeprowadzenia inwentaryzacji

W ramach opracowania *Programu Usuwania Azbestu z terenu Gminy i Miasta Raszków* przeprowadzona została inwentaryzacja obiektów budowlanych, w których są wykorzystywane wyroby azbestowo-cementowe. Inwentaryzacją nie zostały objęte wyroby zawierające azbest z klasy I (wyroby miękkie).

<sup>27</sup> Aktualizacja Programu Ochrony Środowiska dla Gminy i Miasta Raszków na lata 2011-2014 z perspektywą do roku 2018, Raszków 2011

<sup>28</sup> Bank Danych Lokalnych, [www.stat.gov.pl](http://www.stat.gov.pl)

<sup>29</sup> [www.m-gok.net](http://www.m-gok.net)

<sup>30</sup> *Ibidem*

<sup>31</sup> Aktualizacja Programu Ochrony Środowiska dla Gminy i Miasta Raszków na lata 2011-2014 z perspektywą do roku 2018, Raszków 2011



Inwentaryzacja została przeprowadzona w trakcie wizyt terenowych z wykorzystaniem podkładów mapowych. Zadaniem inspektorów terenowych było zaznaczenie na wydruku obiektów, które są pokryte płytami azbestowo-cementowymi. Adresy budynków (tam gdzie to było możliwe), w których wykorzystywane są wyroby azbestowo-cementowe, pozyskane zostały w terenie przez inspektorów terenowych.

W trakcie prac terenowych inspektorzy zgromadzili następujące dane dla każdego z obiektów pokrytych płytami azbestowo-cementowymi.

1. adres obiektu,
2. typ płyt azbestowo-cementowych, stanowiących pokrycie dachowe bądź elewację obiektów,
3. stopień nachylenia dachu spośród 2 następujących: płaski i skośny,
4. stan płyt azbestowo-cementowych (stopień pilności oceniony wizualnie),
5. funkcja budynku,
6. inne informacje.

Stan płyt azbestowo-cementowych został oceniony, z uwzględnieniem zapisów *rozporządzenia Ministra Gospodarki, Pracy i Polityki Społecznej z dnia 2 kwietnia 2004 r. w sprawie sposobów i warunków bezpiecznego użytkowania i usuwania wyrobów zawierających azbest* (Dz. U. Nr 71, poz. 649 z późn. zm.), na podstawie oceny punktowej podanych niżej parametrów:

- a) sposobu zastosowania azbestu,
- b) struktury powierzchni wyrobu z azbestem,
- c) możliwości uszkodzenia powierzchni wyrobu z azbestem,
- d) miejsca usytuowania wyrobu w stosunku do pomieszczeń użytkowych,
- e) wykorzystania miejsca /obiektu /urządzenia budowlanego /instalacji przemysłowej.

Powyższa ocena ma charakter uznaniowy i subiektywny. Nie zdejmuje ona z właścicieli nieruchomości obowiązku dokonania oceny stanu i możliwości bezpiecznego użytkowania wyrobów zawierających azbest. Obowiązki właściciela nieruchomości, zawierającej azbest, zostały opisane w punkcie 2 *Prawne aspekty użytkowania i usuwania wyrobów zawierających azbest*.

Powierzchnia dachu pokrytego płytami azbestowo-cementowymi została obliczona w oprogramowaniu geoinformatycznym na podstawie obrysu podstawy budynku z uwzględnieniem informacji o stopniu nachylenia dachu. Analogicznie obliczana była powierzchnia elewacji na podstawie informacji o wysokości budynków, pozyskanych w trakcie prac terenowych. Szacunkowy błąd statystyczny przeliczenia powierzchni dachów i elewacji pokrytych płytami azbestowo-cementowymi może wynosić  $\pm 10\%$ .



W wyniku przeprowadzonych prac terenowych, kameralnych i z uwzględnieniem materiałów pozyskanych z Urzędu Gminy i Miasta w Raszkowie została opracowana baza danych zawierająca następujące dane:

1. nazwy ulic,
2. numery porządkowe budynków,
3. typ płyt azbestowo-cementowych w odniesieniu do pojedynczego budynku,
4. stopień nachylenia dachu w odniesieniu do pojedynczego budynku,
5. stan płyt azbestowo-cementowych (stopień pilności usunięcia) w odniesieniu do pojedynczego budynku,
6. funkcja budynku w odniesieniu do pojedynczego budynku,
7. powierzchnie dachu / elewacji z płyt azbestowo-cementowych,
8. uwagi.

Wyniki prac inwentaryzacyjnych zostały zgromadzone w formie tabeli Excel.

### **3.3. Analiza wyników inwentaryzacji wyrobów azbestowo-cementowych na terenie Gminy i Miasta Raszków**

Analizie zostały poddane wyniki inwentaryzacji własnej oraz inne informacje zgromadzone w trakcie opracowania *Programu*.

W dalszych analizach wykorzystano klasyfikację wyrobów i odpadów powstających z wyrobów, jednostki miary i przeliczniki przyjęte w bazie azbestowej (narzędziu do gromadzenia i przetwarzania informacji uzyskanych z inwentaryzacji wyrobów zawierających azbest, prowadzonym przez Ministerstwo Gospodarki).

#### **3.3.1. Płyty azbestowo-cementowe stanowiące pokrycia dachowe obiektów budowlanych**

Na podstawie danych zgromadzonych podczas inwentaryzacji oszacowano, iż powierzchnia pokryć dachowych wykonanych z płyt azbestowo-cementowych wynosi 504.968 m<sup>2</sup>, a pokrycia azbestowo-cementowe wykonane są z płyt płaskich i falistych. Zgromadzono informacje dotyczące osób fizycznych i prawnych.





Tabela nr 1 *Płyty azbestowo-cementowe stanowiące pokrycia dachowe obiektów budowlanych*

Lp.	Typ	Kod wyrobu	Powierzchnia [m <sup>2</sup> ]	Masa [Mg]
1	plyty azbestowo-cementowe prasowane typu karo	W01	2 413	27
2	plyty azbestowo-cementowe faliste	W02	502 555	5 528
	<b>Razem</b>		<b>504 968</b>	<b>5 555</b>

Zinwentaryzowane płyty azbestowo-cementowe faliste stanowią ponad 99% łącznej powierzchni płyt azbestowych na terenie Gminy i Miasta Raszków, podczas gdy płyty płaskie stanowią niecały 1%. Łącznie spisanych zostało 5.555 Mg płyt stanowiących pokrycia dachowe obiektów budowlanych.

Szczegółowe zestawienie otrzymanych wyników inwentaryzacji wyrobów zawierających azbest zostały przedstawione w załączniku nr 7 do *Programu*.

### 3.3.2. Płyty azbestowo-cementowe w elewacjach budynków

Na podstawie wykonanej inwentaryzacji stwierdzono, że w elewacjach budynków mieszkalnych, gospodarczych, przemysłowych i innych, zastosowano 324 m<sup>2</sup> płyt azbestowo-cementowych falistych.

Tabela nr 2 *Płyty azbestowo-cementowe w elewacjach budynków*

Lp.	Miejsce występowania	Kod wyrobu	Powierzchnia [m <sup>2</sup> ]	Masa [Mg]
1	elewacje z płyt azbestowo-cementowych płaskich	W01	0	0
2	elewacje z płyt azbestowo-cementowych falistych	W02	324	4
	<b>Razem</b>		<b>324</b>	<b>4</b>

W elewacjach budynków mieszkalnych wykorzystanych zostało 4 Mg falistych płyt azbestowych.



### 3.3.3. Rury i złącza azbestowo-cementowe w sieciach

Rury i złącza azbestowe wykorzystywane są w gminnej sieci wodociągowej. Według danych przekazanych przez Urząd Gminy i Miasta w Raszkowie w wodociągach gminnych wykorzystywanych jest 15.200 mb rur azbestowo-cementowych. Stanowią one elementy sieci w miejscowościach: Raszków, Józefów-Drogosław, Przybysławice oraz Moszczanka-Skrzebowa.

Tabela nr 3 *Rury azbestowo-cementowe wykorzystywane w gminnej sieci wodociągowej*

Lp.	Miejsce występowania	Kod wyrobu	Ilość [mb]	Masa [Mg]
1	Rury i złącza azbestowo-cementowe do usunięcia	W03.1	0	0
2	Rury i złącza azbestowo-cementowe do pozostawienia w ziemi	W03.2	15 200	608
	<b>Razem</b>		<b>15 200</b>	<b>608</b>

Rury i złącza azbestowo-cementowe do pozostawienia w ziemi to elementy wyłączonych z użytkowania instalacji wodociągowych, których usytuowanie nie naraża na kontakt z azbestem przy czynnościach obsługowych użytkowanych instalacji infrastrukturalnych. 608 Mg rur azbestowo-cementowych wykorzystywanych w gminnej sieci wodociągowej zostało przeznaczone do pozostawienia w ziemi.

### 3.3.4. Drogi utwardzone odpadami zawierającymi azbest

Na terenie Gminy i Miasta Raszków nie ma dróg utwardzonych odpadami zawierającymi azbest.

## 3.4. Rozmieszczenie przestrzenne płyt azbestowo-cementowych, stanowiących pokrycia dachów i elewacji obiektów budowlanych

Na terenie Gminy i Miasta Raszków zostało zidentyfikowanych 3.095 budynków mieszkalnych, gospodarczych, produkcyjnych i innych, w których wykorzystywane są płyty azbestowo-cementowe jako pokrycia dachowe oraz elementy konstrukcyjne obiektów. Strukturę rozmieszczenia płyt azbestowo-cementowych w podziale na poszczególne miejscowości Gminy i Miasta Raszków przedstawiono w tabeli nr 4.



Tabela nr 4 Wyniki inwentaryzacji dachów i elewacji z płyt azbestowo-cementowych w podziale na miejscowości Gminy i Miasta Raszków

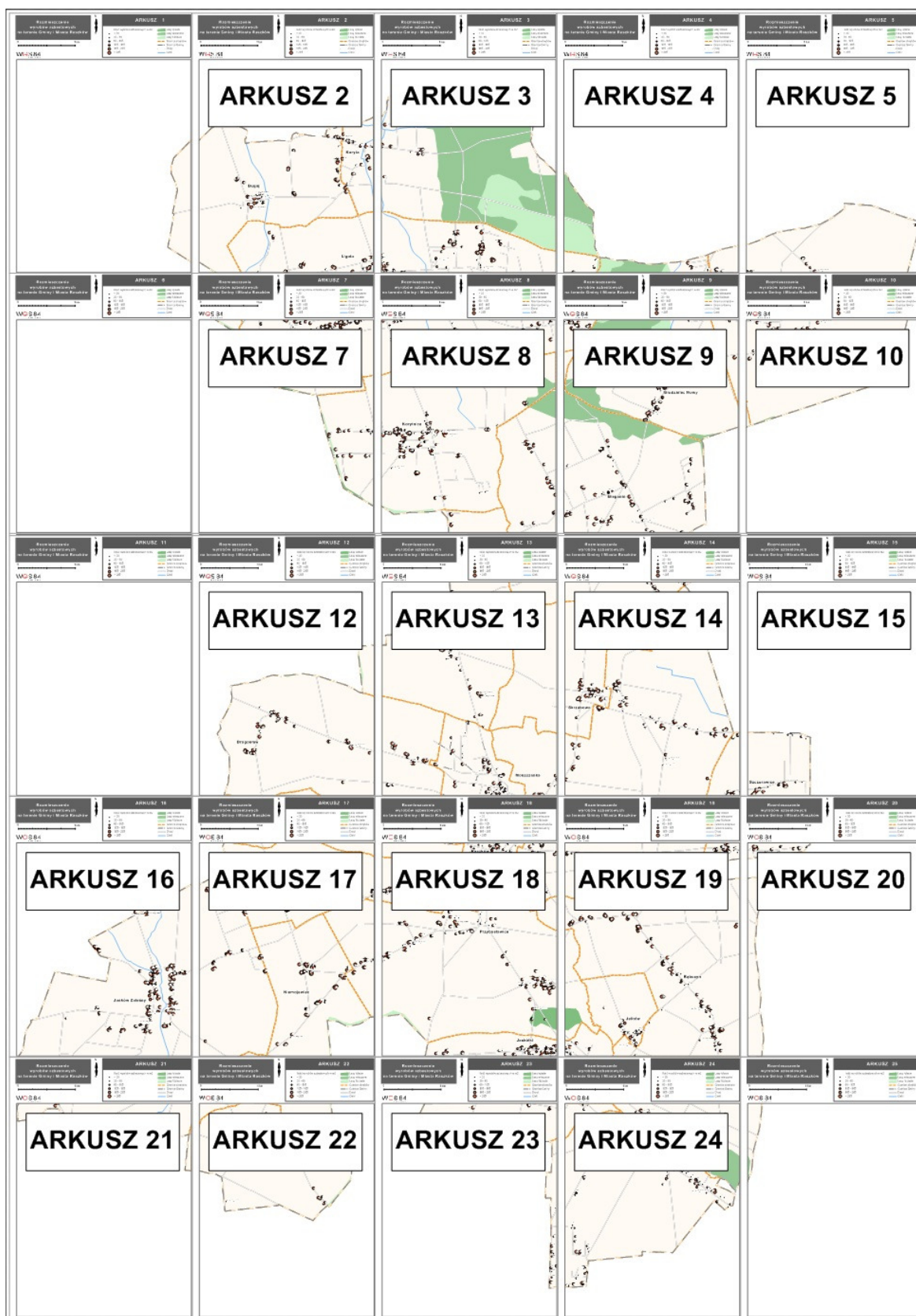
Lp.	Miejscowość	Liczba obiektów	Powierzchnia płyt azbestowo-cementowych [w m <sup>2</sup> ]	Masa płyt azbestowo-cement. [w Mg]
1	Bieganin	156	25 730	283
2	Bugaj	55	11 380	125
3	Drogosław	76	18 976	209
4	Głogowa	85	15 101	166
5	Grudzielec	137	22 557	248
6	Grudzielec Nowy	75	10 233	113
7	Janków Zalesny	237	57 498	632
8	Jaskółki	124	17 434	192
9	Jelitów	41	3 865	43
10	Koryta	105	15 777	174
11	Korytnica	212	29 095	320
12	Ligota	372	48 774	537
13	Moszczanka	175	32 723	360
14	Niemojewiec	55	12 738	140
15	Pogrzybów	84	10 266	113
16	Przybysławice	173	31 708	349
17	Radłów	200	23 096	254
18	Raszków	194	19 054	210
19	Rąbczyn	161	32 030	352
20	Skrzebowa	81	14 259	157
21	Sulisław	80	13 689	150
22	Szczurawice	111	19 196	211
23	Walentynów	106	20 113	221
	<b>Razem</b>	<b>3 095</b>	<b>505 292</b>	<b>5 559</b>

Najwięcej obiektów budowlanych, w których wykorzystywane są wyroby zawierające azbest jako pokrycia dachowe i elewacyjne, znajduje się w Ligocie (372), Jankowie Zalesnym (237), Korytnicy (212), Radłowie (200) i Raszkowie (194). Stanowią one 39% łącznej liczby zinwentaryzowanych obiektów. Najmniej obiektów budowlanych, w których pokrycia dachowe wykonane są z płyt azbestowych, znajduje się w miejscowościach: Bugaj (55), Niemojewiec (55) i Jelitów (41).

Na podstawie inwentaryzacji przeprowadzonej w trakcie wizyt terenowych została opracowana baza danych. Umożliwiła ona przygotowanie szczegółowej mapy rozmieszczenia wyrobów zawierających azbest na terenie Gminy i Miasta Raszków.



Mapa nr 1 Szczegółowa mapa rozmieszczenia wyrobów zawierających azbest na terenie Gminy i Miasta Raszków





### 3.5. Stan techniczny wyrobów zawierających azbest

W trakcie wizyt terenowych zgromadzone zostały informacje o stanie płyt azbestowo-cementowych. Oceny dokonano dla określenia stopnia pilności usunięcia wyrobów azbestowych zgodnie z wymaganiami zawartymi w *Ocenie stanu i możliwości bezpiecznego użytkowania wyrobów zawierających azbest*. Otrzymane wyniki zestawiono w tabeli nr 5.

Tabela nr 5 Wyniki inwentaryzacji dachów i elewacji obiektów budowlanych według stopni pilności usunięcia wyrobów azbestowych z terenu Gminy i Miasta Raszków

Lp.	Stopień pilności	Opis	Liczba obiektów	Powierzchnia [m <sup>2</sup> ]	Masa [Mg]
1	I	wymiana lub naprawa wymagana bezzwłocznie	2	150	2
2	II	ponowna ocena wymagana w czasie do 1 roku	16	3 729	41
3	III	ponowna ocena w terminie do 5 lat	3 077	501 413	5 516
<b>Razem</b>			<b>3 095</b>	<b>505 292</b>	<b>5 559</b>

Wizualna ocena jakości wyrobów zawierających azbest, stanowiących pokrycia dachowe obiektów budowlanych na terenie Gminy i Miasta Raszków, zgodnie ze stopniem pilności wykazała, że:

- a) 0,04% stanowią wyroby azbestowe, które wymagają wymiany lub naprawy bezzwłocznie, tj. zostały zaliczone do I stopnia pilności,
- b) 0,74% stanowią wyroby azbestowe wymagające ponownej oceny w czasie do jednego roku, tj. uzyskało II stopień pilności,
- c) 99,22% to wyroby wymagające ponownej oceny w terminie do 5 lat, tj. zostały zaliczone do III stopnia pilności.



### 3.6. Struktura własnościowa obiektów, w których wykorzystywane są wyroby azbestowe

Na podstawie informacji z Urzędu Gminy i Miasta w Raszkowie o rodzaju własności poszczególnych obiektów, przygotowano analizę wyników inwentaryzacji w podziale na typ własności.

Tabela nr 6 *Struktura własnościowa obiektów, w których są wykorzystywane wyroby azbestowe*

Lp.	Typ własności	Liczba obiektów	Powierzchnia [m <sup>2</sup> ]
1	Skarbu Państwa	14	3 324
2	ANR	1	425
3	Województwa Wielkopolskiego	0	0
3	Powiatu Ostrowskiego	7	99
4	Gminy i Miasta Raszków	46	7 361
5	Prywatna	3 036	494 489
	<b>Razem</b>	<b>3 104</b>	<b>505 698</b>

Większość (97%) budynków pokrytych płytami azbestowo-cementowymi jest własnością prywatną osób fizycznych i prawnych. Stanowią one prawie 98% łącznej powierzchni zinwentaryzowanych płyt azbestowo-cementowych. 1,5% budynków należy do Gminy i Miasta Raszków, stanowiąc jednocześnie 1,5% łącznej ilości płyt. 0,7% z ilości zinwentaryzowanych płyt azbestowych stanowi pokrycia dachowe 14 obiektów (0,5%), będących własnością Skarbu Państwa.



### 3.7. Obiekty użyteczności publicznej

Zgodnie z rozporządzeniem *Ministra Infrastruktury z dnia 12 kwietnia 2002 r. w sprawie warunków technicznych, jakim powinny odpowiadać budynki i ich usytuowanie* (Dz.U. Nr 75, poz. 690, z późn. zm.) budynkami użyteczności publicznej są budynki przeznaczone na potrzeby administracji publicznej, wymiaru sprawiedliwości, kultury, kultu religijnego, oświaty, szkolnictwa wyższego, nauki, wychowania, opieki zdrowotnej, społecznej lub socjalnej, obsługi bankowej, handlu, gastronomii, usług, w tym usług pocztowych lub telekomunikacyjnych, turystyki, sportu, obsługi pasażerów w transporcie kolejowym, drogowym, lotniczym, morskim lub wodnym śródlądowym oraz inne budynki przeznaczone do wykonywania podobnych funkcji, a także budynki biurowe lub socjalne.

Wizyty terenowe wykazały, że na terenie Gminy i Miasta Raszków znajduje się dwadzieścia pięć obiektów użyteczności publicznej, które pokryte są płytami azbestowo-cementowymi o łącznej powierzchni 4.026 m<sup>2</sup>.

Tabela nr 7 *Obiekty użyteczności publicznej pokryte płytami azbestowo-cementowymi na terenie Gminy i Miasta Raszków*

Lp.	Miejscowość	Kod wyrobu	Powierzchnia [m <sup>2</sup> ]	Stan płyt	Uwagi
1	Bieganin	W02	69	3	Przystanek PKS
2	Bugaj	W02	20	3	Sklep
3	Drogosław	W02	15	3	Przystanek PKS
4	Drogosław	W02	15	3	Przystanek PKS
5	Grudzielec	W02	13	3	Przystanek PKS
6	Grudzielec Nowy	W02	31	3	Przystanek PKS
7	Grudzielec Nowy	W02	440	3	Dom Kultury
8	Janków Zalesny	W02	451	3	Dom Strażaka
9	Jaskółki	W02	327	2	Szkoła Podstawowa
10	Jaskółki	W02	16	3	Przystanek MZK
11	Koryta	W02	12	3	Przystanek PKS
12	Ligota	W02	378	3	Świetlica wiejska
13	Niemojewiec	W02	15	3	Przystanek MZK
14	Pogrzebów	W02	14	3	Przystanek
15	Przybysławice	W02	15	3	Przystanek MZK
16	Przybysławice	W02	840	3	OSP Przybysławice-Pogrzebów
17	Przybysławice	W02	10	3	Przystanek MZK



Lp.	Miejscowość	Kod wyrobu	Powierzchnia [m <sup>2</sup> ]	Stan płyt	Uwagi
18	Radłów	W02	20	3	Przystanek PKS
19	Raszków	W02	324	3	Biblioteka Publiczna
20	Raszków	W02	17	3	Pocztą
21	Raszków	W02	150	1	Publiczne Przedszkole
22	Sulisław	W02	741	3	Świetlica Wiejska
23	Sulisław	W02	21	3	Przystanek MZK
24	Szczurawice	W02	60	2	OSP
25	Walentynów	W02	12	3	Przystanek MZK
	<b>Razem</b>		<b>4 026</b>		

#### 4. Analiza aktualnego stanu użytkowania wyrobów zawierających azbest

Analiza stanu użytkowania wyrobów zawierających azbest obejmuje:

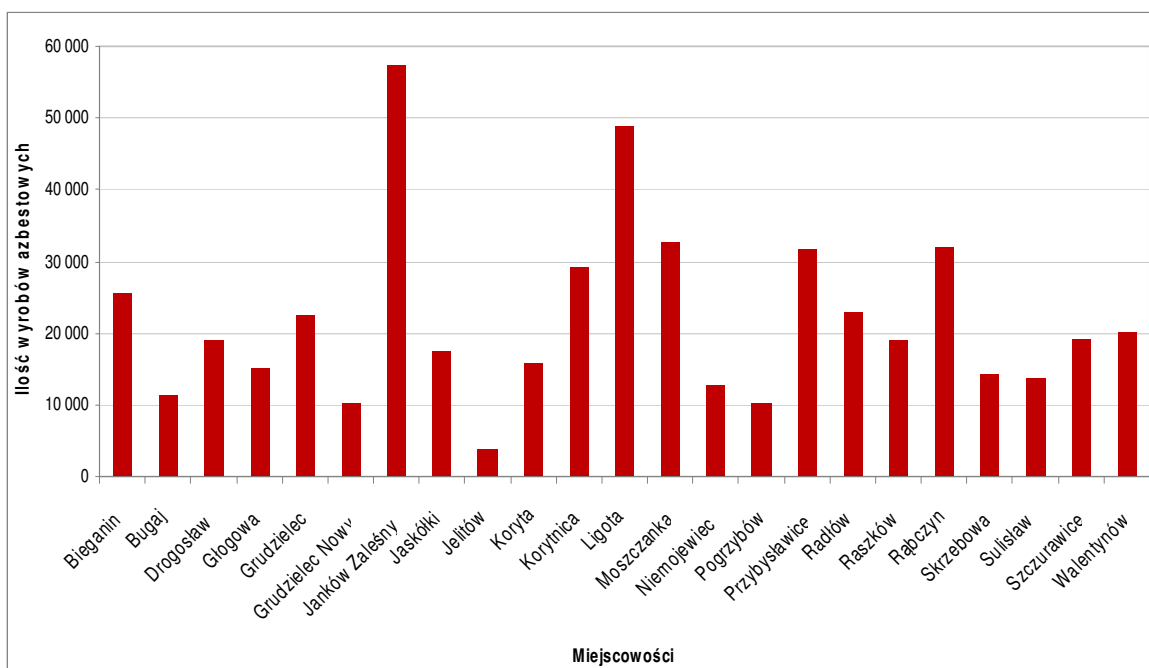
- powierzchnie dachów wykonanych z płyt azbestowo-cementowych na terenie poszczególnych miejscowości Gminy i Miasta Raszków,
- rodzaje obiektów budowlanych pokrytych wyrobami azbestowymi,
- wykorzystywanie rur azbestowo-cementowych w gminnej sieci wodociągowej.

Wykonana inwentaryzacja wyrobów zawierających azbest stanowiących pokrycia dachowe i elewacyjne obiektów budowlanych położonych na terenie Gminy i Miasta Raszków, wykazała wykorzystywanie 505.292 m<sup>2</sup> wyrobów azbestowych, stanowiących pokrycia dachowe i elewacyjne 3.095 obiektów. Porównanie liczby obiektów budowlanych oraz powierzchni płyt azbestowo-cementowych zinwentaryzowanych na terenie Gminy i Miasta Raszków przedstawiono na wykresach nr 1 i 2.





Wykres nr 1 Porównanie ilości wyrobów azbestowych w poszczególnych miejscowościach Gminy i Miasta Raszków

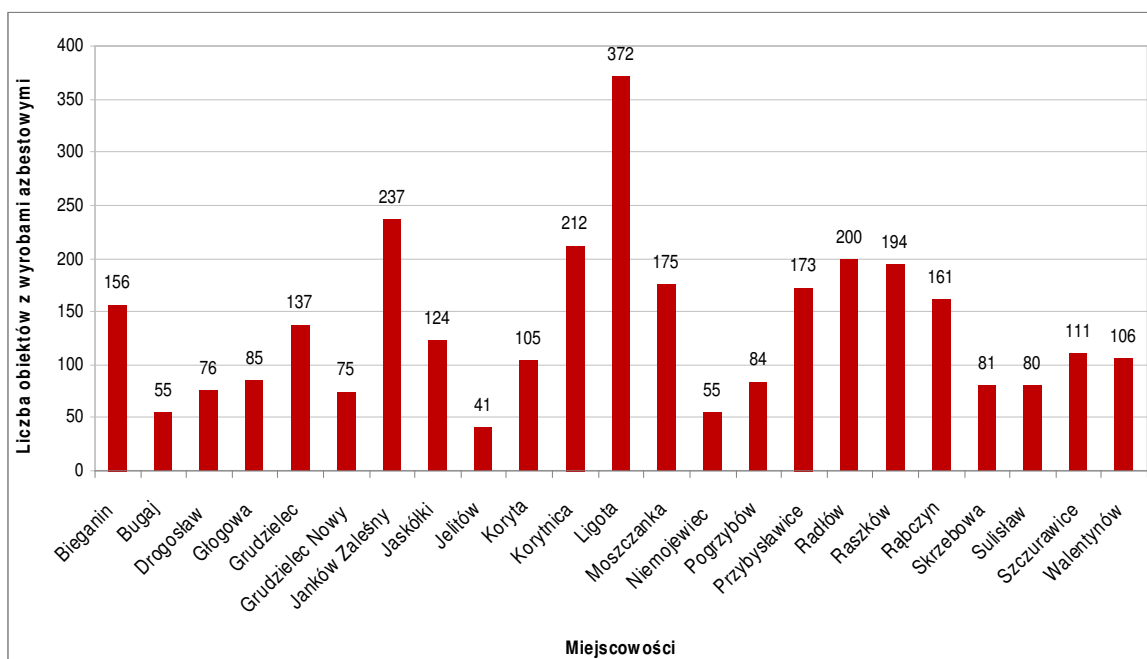


Najwięcej płyt azbestowo-cementowych [w m<sup>2</sup>] znajduje się w miejscowościach: Janków Zaleśny (57.498 m<sup>2</sup>), Ligota (48.774 m<sup>2</sup>), Moszczanka (32.723 m<sup>2</sup>), Rąbczyn (32.030 m<sup>2</sup>), Przybysławice (31.708 m<sup>2</sup>) i Korytnica (29.095 m<sup>2</sup>). Stanowią one ponad 45% łącznej ilości płyt azbestowo-cementowych na terenie Gminy i Miasta Raszków.

Najmniej wyrobów azbestowych zostało zinwentaryzowanych na terenie miejscowości Jelitów (3.865 m<sup>2</sup>). Stanowią one 0,76% łącznej ilości zinwentaryzowanych płyt azbestowo-cementowych na terenie Gminy i Miasta Raszków.



Wykres nr 2 Porównanie liczby obiektów budowlanych z wyrobami azbestowymi w poszczególnych miejscowościach Gminy i Miasta Raszków



Łącznie zinwentaryzowano 3.095 obiektów budowlanych, z czego 13,1% stanowią budynki mieszkalne, 63,6% gospodarcze, a 2,7% to budynki użyteczności publicznej, przemysłowe i mieszkalno-gospodarcze. 20,6% spośród zinwentaryzowanych budynków pełni inne funkcje.

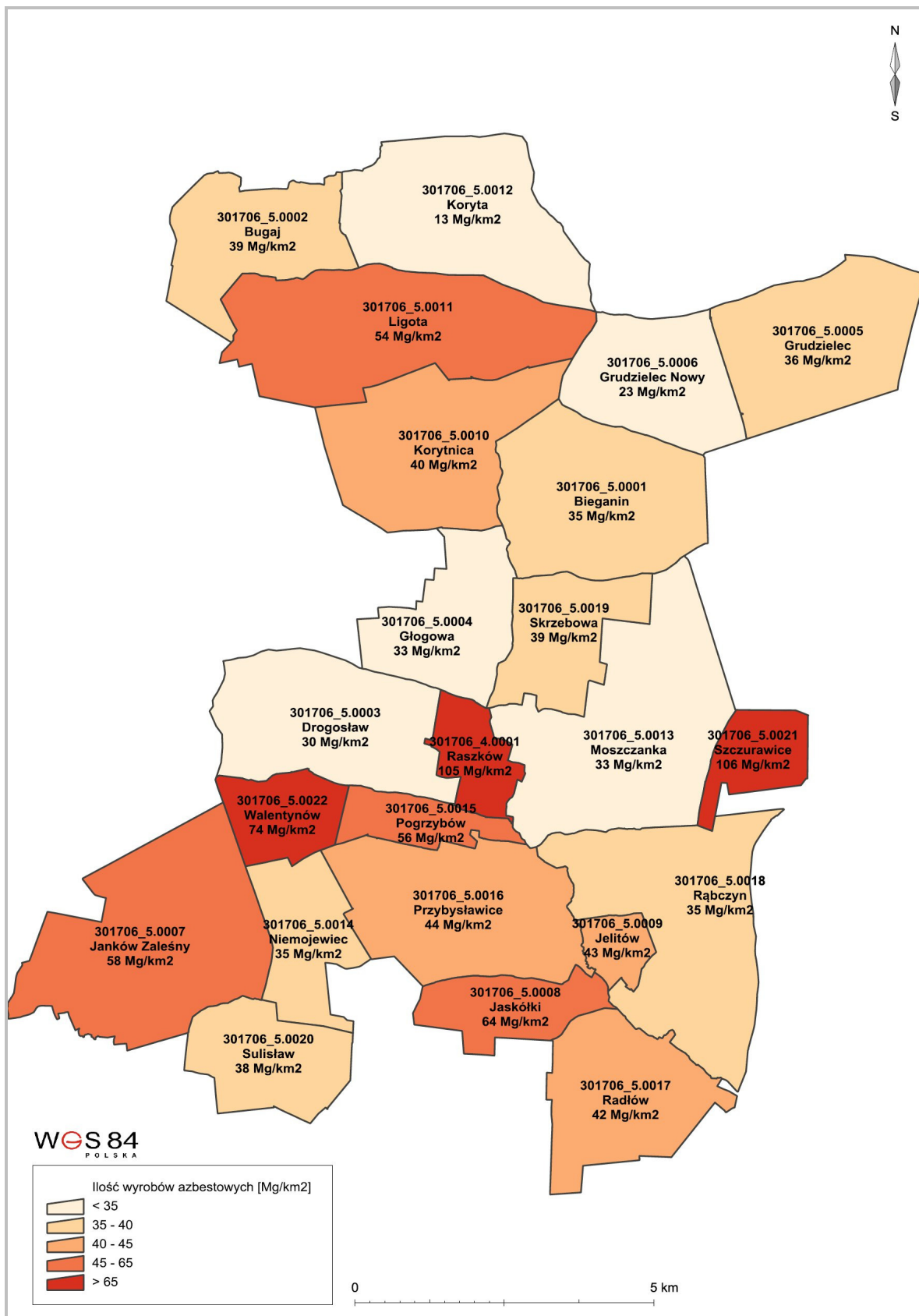
Tabela nr 8 Funkcje budynków z pokryciem azbestowo-cementowym

Lp.	Funkcja budynku	Liczba budynków	Powierzchnia [m <sup>2</sup> ]	Masa [Mg]
1	mieszkalna	405	61 822	680
2	gospodarcza	1 968	377 864	4 157
3	mieszkalno-gospodarcza	41	9 053	100
4	przemysłowa	13	3 787	42
5	użyteczności publicznej	25	4 026	44
6	inna	643	48 740	536
	<b>Razem</b>	<b>3 095</b>	<b>505 292</b>	<b>5 559</b>

Na mapie nr 2 przedstawiono rozmieszczenie wyrobów azbestowych w poszczególnych obrębach ewidencyjnych Gminy i Miasta Raszków.



Mapa nr 2 Wyroby azbestowe w obrębach ewidencyjnych Gminy i Miasta Raszków





W trakcie inwentaryzacji na terenie posesji zinwentaryzowano 4 Mg odpadów zawierających azbest. Zestawienie w podziale na poszczególne miejscowości Gminy i Miasta Raszków zostało przedstawione w tabeli nr 9.

Tabela nr 9 Odpady zawierające azbest zgromadzone na posesjach

Lp.	Miejscowość	Liczba obiektów	Powierzchnia płyt azbestowo-cementowych [w m <sup>2</sup> ]	Masa płyt azbestowo-cement. [w Mg]
1	Grudzielec	1	150	1,5
2	Janków Zaleśny	1	61	0,5
3	Korytnica	1	7	0,1
4	Ligota	2	16	0,2
5	Moszczanka	2	72	0,7
6	Niemojewiec	1	50	0,5
7	Radłów	1	50	0,5
	<b>Razem</b>	<b>9</b>	<b>406</b>	<b>4</b>

Najwięcej składowanych wyrobów zawierających azbest zostało zidentyfikowanych w miejscowości Grudzielec (1,5 Mg), zaś najmniej w Korytnicy (0,1 Mg).

Tabela nr 10 Podsumowanie wyników inwentaryzacji na terenie Gminy i Miasta Raszków

Lp.	Rodzaj wyrobów	Kod wyrobu	Masa [Mg]
1	płyty azbestowo-cementowe płaskie w pokryciach dachów	W01	27
2	płyty azbestowo-cementowe faliste w pokryciach dachów	W02	5 528
3	płyty azbestowo-cementowe płaskie w elewacjach budynków	W01	0
4	płyty azbestowo-cementowe faliste w elewacjach budynków	W02	4
5	płyty azbestowo-cementowe składowane na posesjach	W02	4
6	rury azbestowo-cementowe do usunięcia	W03.1	0
7	rury azbestowo-cementowe do pozostawienia w ziemi	W03.2	608
	<b>Razem</b>		<b>6 171</b>

Na terenie Gminy i Miasta Raszków w trakcie prac terenowych zostało zinwentaryzowanych 6.171 Mg wyrobów. Większość (89%) stanowią płyty azbestowo-



cementowe faliste w pokryciach dachów. Rury azbestowe w gminnej sieci wodociągowej stanowią ponad 9% łącznej ilości użytkowanych wyrobów azbestowych.

## **5. Postępowanie z wyrobami i odpadami zawierającymi azbest**

### **5.1. Podnoszenie świadomości ekologicznej mieszkańców**

Agencja Ochrony Środowiska USA (Environmental Protection Agency - EPA) opublikowała szereg dokumentów, w których zawarte są zasady informowania o ryzyku. Powszechnie przyjęto siedem następujących podstawowych zasad:

1. Akceptuj i angażuj społeczność jako równorzędnego partnera.
2. Starannie planuj sposób przekazywania informacji o zagrożeniu, następnie oceniaj wyniki komunikowania się.
3. Uważnie słuchaj tego, co mają ci do przekazania inni.
4. Bądź uczciwy, szczery i otwarty.
5. Koordynuj wysiłki i współpracuj z innymi w procesie przekazywania informacji.
6. Nawiązuj współpracę ze środkami masowego przekazu i przekazuj informacje zgodnie z regułami środków masowego przekazu.
7. Mów jasno i życzliwie<sup>32</sup>.

Powodzenie realizacji działań na rzecz ochrony środowiska i przyrody podejmowanych przez władze Gminy i Miasta Raszków, w dużej mierze zależy od świadomości, aktywności i zmiany nawyków lokalnej społeczności. Program edukacyjny realizowany jest przez władze Gminy i Miasta na różnych płaszczyznach i różnymi metodami poprzez ulotki, foldery, konkursy i festyny.

### **5.2. Działania informacyjno-edukacyjne wśród mieszkańców Gminy i Miasta Raszków**

Planowane działania informacyjne o postępowaniu z wyrobami i odpadami zawierającymi azbest mają na celu przekazanie rzetelnej i wiarygodnej informacji o azbecie. Mogą zostać podjęte z wykorzystaniem istniejących już kanałów dystrybucji:

1. Tablice informacyjne w Urzędzie Gminy i Miasta w Raszkowie z notatkami o:
  - a) obowiązkach dotyczących postępowania z wyrobami zawierającymi azbest,
  - b) obowiązku przeprowadzenia inwentaryzacji i złożenia informacji o wyrobach zawierających azbest (załącznik 2),
  - c) obowiązku sporządzenia *oceny stanu i możliwości bezpiecznego użytkowania*

<sup>32</sup> „Azbest. Ekspozycja zawodowa i środowiskowa.”, pod red. Neonili Szeszeni-Dąbrowskiej, Łódź, 2004,



- wyrobów zawierających azbest (załącznik 3),
- d) zagrożeniach i skutkach dla zdrowia ludzi i środowiska przyrodniczego w przypadku niewłaściwego użytkowania i usuwania wyrobów zawierających azbest,
  - e) firmach, posiadających uprawnienia i zezwolenia do prowadzenia prac obejmujących usuwanie, zbieranie, transport i unieszkodliwianie odpadów zawierających azbest (dane adresowe i telefon kontaktowy),
  - f) możliwościach finansowego wsparcia i właściwego postępowania w przypadku prac remontowych obejmujących wymianę wyrobów zawierających azbest.
2. Akcje edukacyjne, mające na celu nauczanie młodzieży rozpoznawania wyrobów zawierających azbest, poinformowanie o szkodliwości azbestu dla zdrowia człowieka i środowiska naturalnego oraz konieczności unieszkodliwienia azbestu do końca 2032 r. Akcje te powinny być prowadzone w szkołach w ramach zajęć lekcyjnych.
  3. Konkursy organizowane przez dyrektorów szkół, np. zaprojektowanie ulotki informacyjnej czy plakatu. Praca nagrodzona zostanie powielona w odpowiedniej liczbie egzemplarzy i udostępniona na tablicy w Urzędzie Gminy i Miasta w Raszkowie.
  4. Organizowane corocznie festyny oraz koncerty i imprezy okolicznościowe, w trakcie których szczególna uwaga zwrócona będzie na identyfikację „dzikich wysypisk” odpadów azbestowych oraz szkodliwość azbestu dla zdrowia człowieka.

Wszystkie akcje informacyjne i edukacyjne powinny być prowadzone równolegle na stronie internetowej Gminy i Miasta Raszków.

### **5.3. Usuwanie wyrobów zawierających azbest**

Wyroby zawierające azbest mogą być bezpiecznie usuwane i eliminowane z terenu Gminy i Miasta Raszków przez przedsiębiorstwa, posiadające zatwierdzone programy gospodarki odpadami.

Aktualny wykaz przedsiębiorców, którzy uzyskali decyzję marszałka województwa wielkopolskiego, zatwierdzającą program gospodarki odpadami wytwarzanymi w wyniku prowadzonej działalności usługowej w zakresie demontażu wyrobów zawierających azbest, jest dostępny w Urzędzie Marszałkowskim Województwa Wielkopolskiego w Poznaniu oraz na stronie internetowej urzędu <http://www.bip.umww.pl/portal?id=58259>, a także w Urzędzie Gminy i Miasta w Raszkowie.



#### 5.4. Unieszkodliwianie odpadów azbestowych

Najczęściej stosowaną metodą unieszkodliwiania odpadów zawierających azbest jest ich składowanie. W województwie wielkopolskim funkcjonuje jedno ogólnodostępne składowisko, przyjmujące odpady zawierające azbest - Składowisko odpadów niebezpiecznych w Koninie.

Według dostępnych danych<sup>33</sup> wolna pojemność składowiska w Koninie wynosi 82.500 m<sup>3</sup>. Składowisko przyjmuje dwa rodzaje odpadów azbestowych:

- materiały izolacyjne zawierające azbest (17 06 01\*),
- materiały konstrukcyjne zawierające azbest (17 06 05\*).

Ze względu na dostępność i odległość składowisk najbardziej dogodnym miejscem unieszkodliwiania odpadów niebezpiecznych zawierających azbest i powstałych w wyniku realizacji *Programu Usuwania Azbestu z terenu Gminy i Miasta Raszków* jest składowisko w Koninie.

Przestrzenne rozmieszczenie składowisk przyjmujących odpady zawierające azbest w Polsce zostało zamieszczone na mapie nr 3.

---

<sup>33</sup> Tamże



Mapa nr 3 Rozmieszczenie składowisk przyjmujących odpady azbestowe w Polsce







## 6. Harmonogram realizacji Programu

Na mocy polskiego prawa wykorzystywanie azbestu lub wyrobów zawierających azbest zostało dopuszczone w użytkowanych instalacjach lub urządzeniach nie dłużej niż do 31 grudnia 2032 r. Zgodnie z założeniami *Programu Oczyszczania Kraju z Azbestu na lata 2009-2032* proces usuwania wyrobów zawierających azbest powinien być zakończony do 2032 roku.

Harmonogram realizacji *Programu Usuwania Azbestu z terenu Gminy i Miasta Raszków* podzielono na 3 etapy, tj.:

I etap: 2012 r.,

II etap: lata 2013-2022,

III etap: lata 2023-2032.

Podział ten jest zbieżny z harmonogramem *Programu Oczyszczania Kraju z Azbestu na lata 2009-2032*. Zdecydowano o przyjęciu analogicznych etapów realizacji zadania w kontekście możliwości monitorowania jego realizacji w porównaniu z programami nadrzędnymi.

Tabela nr 11 *Harmonogram realizacji Programu w podziale na 3 etapy*

Lp.	Zadania	Etap I	Etap II	Etap III
		2012	2013-2022	2023-2032
<b>Zadania organizacyjne</b>				
1	Przeprowadzenie inwentaryzacji wyrobów zawierających azbest			
2	Opracowanie <i>Programu Usuwania Azbestu z terenu Gminy i Miasta Raszków</i>			
3	Implementacja danych do bazy azbestowej (www.bazaazbestowa.pl)			
4	Stała aktualizacja bazy danych *			
5	Zapewnienie środków finansowych na realizację <i>Programu</i>			
6	Monitorowanie procesu usuwania wyrobów azbestowych			
7	Aktualizacja <i>Programu</i>			



Lp.	Zadania	Etap I	Etap II	Etap III
		2012	2013-2022	2023-2032
<b>Zadania informacyjne</b>				
8	Akcje informacyjne wśród mieszkańców dotyczące obowiązków związanych z koniecznością usunięcia wyrobów azbestowych, sposobów i terminów inwentaryzacji wyrobów zawierających azbest oraz procedur związanych z postępowaniem z azbestem prowadzone poprzez ulotki, broszury, media lokalne (gazety, telewizje regionalne, radio, internet, billboardy i plakaty na terenie Gminy i Miasta Raszków).			
<b>Zadania edukacyjne</b>				
9	Akcje edukacyjne prowadzone wśród mieszkańców powinny zostać oparte na edukacji dzieci i młodzieży szkolnej. Akcja edukacyjna powinna być połączona z informacyjną poprzez organizowanie, tzw. imprez ekologicznych, festynów, wystaw, konkursów czy też wycieczek ekologicznych.			
<b>Zadania inwestycyjne</b>				
10	Bezpieczne usunięcie wyrobów azbestowych wraz z wymianą pokryć dachowych i elewacji.	0%	50%	50%

\* W przypadku braku informacji od właścicieli obiektów budowlanych, w których są wykorzystywane wyroby azbestowe, konieczna wydaje się aktualizacja inwentaryzacji w terenie, ponieważ ponad 97% wyrobów wymaga oceny stanu technicznego w ciągu 5 lat.

Inwentaryzacja (zadanie nr 1), Program Usuwania Azbestu z terenu Gminy i Miasta Raszków (zadanie nr 2) oraz opracowanie bazy danych wyrobów zawierających azbest i jej wprowadzenie do bazy azbestowej ([www.bazaazbestowa.pl](http://www.bazaazbestowa.pl)) (zadanie nr 3) zostały wykonane w 2012 r., co umożliwiło rozpoczęcie procesu monitorowania procesu usuwania wyrobów azbestowych (zadanie nr 6).



## **7. Koszty realizacji Programu**

Całkowite koszty realizacji Programu Usuwania Azbestu z terenu Gminy i Miasta Raszków obejmują nakłady poniesione na:

1. akcje informacyjno-edukacyjne,
2. koszty aktualizacji Programu,
3. koszty usunięcia płyt azbestowo-cementowych z pokryć dachowych i elewacji,
4. koszty wykonania nowych pokryć dachowych i elewacji.

Koszty te będą ponoszone przez osoby fizyczne, przedsiębiorców, osoby prawne oraz Gminę i Miasto Raszków w odniesieniu do własnych obiektów.

### **7.1. Akcje informacyjno-edukacyjne**

Zadania organizacyjne, polegające na stałej aktualizacji bazy danych, informowaniu mieszkańców i przedsiębiorców o ich obowiązkach, szkodliwości azbestu oraz możliwościach pozyskania dofinansowania na bezpieczne usuwanie wyrobów zawierających azbest, a także monitorowanie procesu usuwania wyrobów azbestowych będą wykonane przez pracowników Urzędu Gminy i Miasta w Raszkowie.

### **7.2. Aktualizacja Programu**

Założono, że w trakcie realizacji Programu wykonane zostaną po dwie aktualizacje w II i III etapie realizacji Programu, ponieważ ponad 97% zinwentaryzowanych wyrobów zawierających azbest został przypisany III stopień pilności usunięcia, czyli wymagana jest ponowna ocena stanu technicznego w ciągu 5 lat.

### **7.3. Koszty usunięcia i wymiany płyt azbestowo-cementowych z pokryć dachowych obiektów budowlanych**

Do oszacowania kosztów usunięcia płyt azbestowo-cementowych z terenu Gminy i Miasta Raszków przyjęto, że powierzchnia zinwentaryzowanych wyrobów zawierających azbest stanowiących pokrycia dachowe obiektów wynosi 505.292 m<sup>2</sup>.

Założono, że średni koszt demontażu wyrobów azbestowych wynosi 10 zł za 1 m<sup>2</sup>, a koszt transportu i unieszkodliwienia odpadów zawierających azbest na składowisku wynosi 864 zł brutto za 1 Mg. Został on wyliczony na podstawie informacji uzyskanych od przedsiębiorstw z listy firm uprawnionych do usuwania i unieszkodliwiania azbestu.

Jako średni koszt zakupu i montażu nowego pokrycia dachowego przyjęto 60 zł



brutto za 1 m<sup>2</sup> nowego pokrycia wykonanego z blachodachówki. Dane te zostały pozyskane od producentów i firm dekarских. W przypadku wykorzystania innych materiałów szacowane koszty mogą ulec zmianie.

Tabela nr 12 *Nakłady finansowe na usunięcie płyt azbestowo-cementowych stanowiących pokrycia dachowe obiektów budowlanych (w zł)*

Lp.	Tytuł	II etap 2013-2022	III etap 2023-2032	razem
1	demontaż wyrobów zawierających azbest	2 524 840	2 524 840	5 049 680
2	transport i unieszkodliwienie wyrobów zawierających azbest	2 399 760	2 399 760	4 799 520
3	zakup i montaż nowego pokrycia dachowego	15 149 040	15 149 040	30 298 080
	<b>Razem</b>	<b>20 073 640</b>	<b>20 073 640</b>	<b>40 147 280</b>

Oszacowane koszty usunięcia wyrobów azbestowych z pokryć dachowych obiektów budowlanych wynoszą 40.147.280 zł, w tym 5.049.680 zł za demontaż wyrobów azbestowych i 4.799.520 zł za transport i unieszkodliwienie odpadów azbestowych na uprawnionym składowisku.

#### **7.4. Koszty usunięcia i wymiany płyt azbestowo-cementowych z elewacji obiektów budowlanych**

Do oszacowania kosztów usunięcia płyt azbestowo-cementowych z elewacji budynków mieszkalnych przyjęto, że ilość zinwentaryzowanych wyrobów zawierających azbest wynosi 324 m<sup>2</sup>, co po przeliczeniu daje 4 Mg, a płyty azbestowo-cementowe zostaną unieszkodliwione w trakcie termomodernizacji budynków. Założono, że średni koszt termomodernizacji 1 m<sup>2</sup> elewacji wraz z zabudowaniem wyrobów azbestowych wynosi 150 zł brutto. Średni koszt został wyliczony na podstawie informacji uzyskanych od przedsiębiorstw, świadczących usługi termomodernizacji i unieszkodliwiania azbestu. Przyjęto, iż elewacje wszystkich obiektów zostaną wymienione w II etapie realizacji *Programu*, a oszacowany koszt usunięcia płyt azbestowo-cementowych stanowiących okładziny elewacji budynków mieszkalnych wraz z wykonaniem termomodernizacji budynków wynosi 48,6 tys. zł (według cen z 2012 r.).



### 7.5. Koszty transportu i unieszkodliwienia wyrobów azbestowych składowanych na posesjach

Do oszacowania kosztów transportu i unieszkodliwienia wyrobów azbestowo-cementowych na uprawnionym składowisku przyjęto, że ilość zinwentaryzowanych składowanych wyrobów zawierających azbest wynosi 406 m<sup>2</sup>, co po przeliczeniu daje 4 Mg. Założono, że średni koszt transportu i unieszkodliwienia odpadów zawierających azbest na składowisku wynosi 864 zł brutto za 1 Mg. Przyjęto, iż wszystkie odpady azbestowe zostaną usunięte w II etapie realizacji *Programu*, a oszacowany koszt ich transportu i unieszkodliwienia wynosi 3,8 tys. zł (według cen z 2012 r.).

### 7.6. Całkowite koszty realizacji *Programu*

Całkowite koszty realizacji *Programu* w latach 2012-2032 obejmują nakłady finansowe na akcje informacyjno-edukacyjne, aktualizację *Programu*, usunięcie i wymianę pokryć dachowych oraz termomodernizację budynków.

Tabela nr 13 Szacunkowe całkowite koszty realizacji *Programu* (w zł)

lp.	Tytuł	Etap I	Etap II	Etap III	razem
1	akcje informacyjno-edukacyjne dla mieszkańców Gminy i Miasta Raszków	1 000	10 000	10 000	<b>21 000</b>
2	aktualizacja <i>Programu</i>	0	10 000	10 000	<b>20 000</b>
3	wymiana pokryć dachowych	0	20 073 640	20 073 640	<b>40 147 280</b>
4	termomodernizacja budynków	0	24 300	24 300	<b>48 600</b>
5	transport i unieszkodliwienie wyrobów azbestowych składowanych na posesjach	0	3 859	0	<b>3 859</b>
	<b>Razem</b>	<b>1 000</b>	<b>20 121 799</b>	<b>20 117 940</b>	<b>40 240 739</b>

Prognozowane całkowite koszty realizacji *Programu* w latach 2012-2032 wynoszą 40,2 mln zł, z czego ponad 99% stanowią koszty wymiany pokryć dachowych.



## 8. Źródła finansowania realizacji *Programu*

W wyniku analizy dostępnych instrumentów finansowania ochrony środowiska wybrano te, które mogą zostać wykorzystane w celu dofinansowania realizacji *Programu Usuwania Azbestu z terenu Gminy i Miasta Raszków* oraz opracowano prognozowaną strukturę finansowania realizacji *Programu*.

Możliwymi źródłami finansowania realizacji *Programu* są środki własne Gminy i Miasta Raszków, środki z Wojewódzkiego Funduszu Ochrony Środowiska i Gospodarki Wodnej w Poznaniu, kredyty preferencyjne z Banku Ochrony Środowiska oraz Banku Gospodarki Żywnościowej, a także środki przewidziane w programach realizowanych przez Agencję Restrukturyzacji i Modernizacji Rolnictwa (do 2013 r.).

### 8.1. Wojewódzki Fundusz Ochrony Środowiska i Gospodarki Wodnej w Poznaniu

*Wojewódzki Fundusz Ochrony Środowiska i Gospodarki Wodnej w Poznaniu*  
*ul. Szczepanowskiego 15A, 60-541 Poznań*  
*tel. (061) 845-62-00, faks (061) 841-10-09*  
*e-mail: [biuro@wfosgw.poznan.pl](mailto:biuro@wfosgw.poznan.pl)*  
*[www.wfosgw.poznan.pl](http://www.wfosgw.poznan.pl)*

W ramach zadań priorytetowych na 2012 r. WFOŚiGW w Poznaniu w priorytecie C uwzględniono dofinansowanie zadań z zakresu ochrony powierzchni ziemi i zagospodarowania odpadów zgodnie z planami gospodarki odpadami.

Beneficjentami wsparcia w ramach dofinansowania usuwania wyrobów zawierających azbest przez Wojewódzki Fundusz Ochrony Środowiska i Gospodarki Wodnej w Poznaniu mogą być samorządy. Fundusz udziela także wsparcia w postaci dopłat do oprocentowania kredytów zaciąganych przez osoby prawne i fizyczne.

W ramach zadań związanych z usuwaniem azbestu dofinansowywane są koszty dotyczące demontażu wyrobów i urządzeń zawierających wyroby azbestowe oraz ich unieszkodliwienie.

Dotacja może być przyznana na przedsięwzięcia związane z usuwaniem i unieszkodliwianiem azbestu realizowane przez powiaty w ramach „Programu usuwania azbestu i wyrobów zawierających azbest”. W przypadku przedsięwzięć inwestycyjnych można otrzymać do 50% kosztów przedsięwzięcia w formie dotacji, natomiast w przypadku przedsięwzięcia pozainwestycyjnego – do 95% kosztów.



## **8.2. Instrumenty oferowane przez BOŚ we współpracy z Wojewódzkim Funduszem Ochrony Środowiska i Gospodarki Wodnej w Poznaniu<sup>34</sup>**

*Oddział BOŚ w Poznaniu  
60-529 Poznań, ul. J. Dąbrowskiego 79A  
tel. (061) 841-08-00, faks (061) 841-74-24  
e-mail: poznan@bosbank.pl*

*Oddział BOŚ w Ostrowie Wielkopolskim  
63-400 Ostrów Wielkopolski, Al. Powstańców Wielkopolskich 14  
tel. (062) 735-18-92, faks (062) 735-11-65  
e-mail: ostrow\_wlkp@bosbank.pl*

BOŚ Oddział w Poznaniu i Ostrowie Wielkopolskim współpracuje z Wojewódzkim Funduszem Ochrony Środowiska i Gospodarki Wodnej w Poznaniu w zakresie kredytowania inwestycji polegających na usuwaniu wyrobów zawierających azbest i realizowanych na terenie województwa wielkopolskiego w ramach linii kredytowej IV. Umowa została zawarta na czas określony do 31 grudnia 2014 r.

Przedmiotem kredytowania może być usuwanie i unieszkodliwianie azbestu i wyrobów zawierających azbest, polegające na wymianie powierzchni dachowych lub elewacyjnych, wykonanych z materiałów zawierających azbest koszty kwalifikowane obejmują roboty demontażowe, transport i unieszkodliwienie odpadu zawierającego azbest, zakup materiałów do wykonania zamiennych pokryć dachowych lub elewacyjnych, roboty budowlano-montażowe związane z wykonaniem zamiennych pokryć dachowych lub elewacyjnych.

Kredyty przeznaczone dla wszystkich ubiegających się, realizujących inwestycje na terenie województwa wielkopolskiego, z wyjątkiem jednostek samorządu terytorialnego.

Warunki kredytowania są następujące:

1. oprocentowanie: zmienne, stanowiące sumę stopy bazowej WIBOR 3M oraz stałej marży Banku, określonej wewnętrznymi przepisami, obniżone o dopłatę Funduszu do odsetek. Fundusz udziela dopłat do odsetek przez okres nie dłuższy niż 60 miesięcy od dnia uruchomienia pierwszej transzy kredytu (w pozostałym okresie kredytobiorca ponosi pełen koszt oprocentowania kredytu).
2. kwota kredytu: do 80% kosztów realizowanej inwestycji, lecz nie więcej niż wysokość kosztów kwalifikowanych oraz nie więcej niż:
  - 100.000 zł dla osób fizycznych,
  - 500.000 zł dla wspólnot mieszkaniowych,

<sup>34</sup> Na podstawie oferty BOŚ Bank S.A.



- 5.000.000 zł dla pozostałych kredytobiorców.
- 3. okres kredytowania: według limitów określonych w wewnętrznych przepisach Banku dla kredytów inwestycyjnych, jednak nie dłużej niż 10 lat – dla osób fizycznych i 15 lat – dla pozostałych Kredytobiorców.
- 4. okres realizacji zadania: do 12 miesięcy od daty postawienia przez Bank kredytu do dyspozycji Kredytobiorcy.
- 5. okres karencji: do 12 miesięcy od dnia zawarcia umowy kredytowej.
- 6. prowizja: do 2% kwoty przyznanego kredytu, jednak nie mniej niż 200 zł.

### **8.3. Bank Gospodarki Żywnościowej S.A.**

*Bank BGŻ S.A.  
ul. Kasprzaka 10/16, 01-211 Warszawa  
tel. (022) 860-40-00, faks (022) 860-50-00  
www.bgz.pl*

Bank Gospodarki Żywnościowej (BGŻ) współpracuje z Agencją Restrukturyzacji i Modernizacji Rolnictwa w zakresie udzielania kredytów preferencyjnych. Podstawą do udzielania przez ARiMR pomocy ze środków krajowych, w tym dopłat do oprocentowania kredytów, jest *rozporządzenie Rady Ministrów z dnia 22 stycznia 2009 r. w sprawie realizacji niektórych zadań ARiMR.*

Podmiotami uprawnionymi do ubiegania się o kredyt preferencyjny są:

1. osoby fizyczne, posiadające pełną zdolność do czynności prawnych, z wyłączeniem emerytów i rencistów,
2. osoby prawne,
3. jednostki organizacyjne, nie posiadające osobowości prawnej.

Przedmiotem kredytowania w ramach linii o symbolu **nIP** zgodnie z *Warunkami i zasadami udzielania kredytów na realizację inwestycji w gospodarstwach rolnych, działach specjalnych produkcji rolnej i przetwórstwie produktów rolnych* m.in. mogą być objęte koszty rozbiórki i unieszkodliwienia materiałów szkodliwych, w tym wyrobów azbestowych, pod warunkiem realizowania inwestycji polegającej na budowie, przebudowie lub remoncie obiektów służących do prowadzenia działalności rolniczej w gospodarstwach rolnych lub działach specjalnych produkcji rolnej.

Warunki kredytowania są następujące:

1. oprocentowanie: zmienne, ustalane w oparciu o aktualną stopę redyskonta, nie mniej niż 2%,
2. kwota kredytu: nie może przekroczyć:





- a. 80% wartości nakładów inwestycyjnych na gospodarstwo rolne i wynosić więcej niż 4.000.000 zł,
  - b. 70% wartości nakładów inwestycyjnych na działy specjalne produkcji rolnej i wynosić więcej 8.000.000 zł,
  - c. 70% wartości nakładów inwestycyjnych w przetwórstwie produktów rolnych i wynosić więcej niż 16.000.000 zł,
  - d. łączna kwota kredytów udzielonych jednemu podmiotowi na realizację równocześnie kilku inwestycji wymienionych w pkt a) i b) nie może przekroczyć 8.000.000 zł,
  - e. łączna kwota kredytów udzielonych jednemu podmiotowi na realizację równocześnie kilku inwestycji wymienionych w pkt a) - c) nie może przekroczyć 16.000.000 zł.
3. okres kredytowania: do 8 lat,
  4. okres karencji: do 2 lat.

#### **8.4. Program Rozwoju Obszarów Wiejskich na lata 2007-2013**

*Agencja Restrukturyzacji i Modernizacji Rolnictwa  
Biuro Powiatowe w Przygodzicach  
ul. PTR 12,63-421 Przygodzice  
tel. (062) 592-60-05, faks (062) 592-60-00  
www.arimr.gov.pl  
e-mail: info@arimr.gov.pl*

#### **Działanie 121 Modernizacja gospodarstw rolnych**

Beneficjentami w ramach działania 121 *Modernizacja gospodarstw rolnych* mogą być osoby fizyczne, osoby prawne oraz spółki osobowe, prowadzące działalność rolniczą w zakresie produkcji roślinnej lub zwierzęcej.<sup>35</sup>

W ramach działania wspierane są inwestycje materialne i niematerialne służące modernizacji produkcji rolnej, w szczególności:

1. inwestycje materialne:
  - a) budowa lub remont połączony z modernizacją budynków lub budowli,
  - b) zakup lub instalacja maszyn, urządzeń, w tym sprzętu komputerowego,
  - c) zakładanie, modernizacja sadów lub plantacji wieloletnich,
  - d) zakup, instalacja lub budowa elementów infrastruktury technicznej wpływających bezpośrednio na warunki prowadzenia działalności rolniczej, przygotowania do sprzedaży lub sprzedaży bezpośredniej;

<sup>35</sup> Szczegółowe warunki dotyczące kryteriów jakie muszą spełniać potencjalni beneficjenci pomocy w ramach PROW zostały określone w samym programie, jak i w rozporządzeniach wykonawczych Ministra Rolnictwa i Rozwoju Wsi w sprawie szczegółowych warunków i trybu przyznawania pomocy finansowej



2. inwestycje niematerialne:

- a) zakup patentów, licencji, w tym licencji na oprogramowanie,
- b) usługi związane z przygotowaniem dokumentacji technicznej lub ekonomicznej dotyczącej projektu oraz nadzorem technicznym, związane bezpośrednio z realizacją projektu.

Maksymalna wysokość pomocy udzielonej jednemu beneficjentowi i na jedno gospodarstwo rolne w ramach działania 121 *Modernizacja gospodarstw rolnych* w okresie realizacji PROW nie może przekroczyć 300.000 zł. Do realizacji mogą być przyjęte operacje, których wysokość kosztów kwalifikowanych będzie wynosiła powyżej 20.000 zł. Ograniczenie to nie dotyczy operacji obejmujących wyłącznie wyposażenie gospodarstwa rolnego w urządzenia do składowania nawozów naturalnych lub projektów związanych z dostosowaniem do norm wspólnotowych.

Szczegółowe warunki dofinansowania określone są w *rozporządzeniu Ministra Rolnictwa i Rozwoju Wsi z dnia 29 października 2010 r. zmieniające rozporządzenie w sprawie szczegółowych warunków i trybu przyznawania pomocy finansowej w ramach działania „Modernizacja gospodarstw rolnych” objętego Programem Rozwoju Obszarów Wiejskich na lata 2007-2013* (Dz.U. 207, poz. 1372).

### **Działanie 311 Różnicowanie w kierunku działalności nierolniczej**

Beneficjentami w ramach działania 311 *Różnicowanie w kierunku działalności nierolniczej* może być rolnik, który nie osiągnął wieku emerytalnego lub jego domownik w rozumieniu przepisów o ubezpieczeniu społecznym rolników albo małżonek tego rolnika<sup>36</sup>.

W ramach działania 311 *Różnicowanie w kierunku działalności nierolniczej* wspierane będą inwestycje w zakresie usług dla gospodarstw rolnych lub leśnictwa, usług dla ludności, sprzedaży hurtowej i detalicznej, rzemiosła lub rękodzielnictwa, robót i usług budowlanych oraz instalacyjnych, usług turystycznych oraz związanych ze sportem, rekreacją i wypoczynkiem, usług transportowych, usług komunalnych, przetwórstwa produktów rolnych lub jadalnych produktów leśnych, magazynowania lub przechowywania towarów, wytwarzania produktów energetycznych z biomasy, rachunkowości, doradztwa lub usług informatycznych.

Do kosztów kwalifikowalnych projektu, który może być dofinansowany w ramach

---

<sup>36</sup> Szczegółowe warunki dotyczące kryteriów jakie muszą spełniać potencjalni beneficjenci pomocy w ramach PROW zostały określone w samym programie, jak i w rozporządzeniach wykonawczych Ministra Rolnictwa i Rozwoju Wsi w sprawie szczegółowych warunków i trybu przyznawania pomocy finansowej



przedmiotowego działania zalicza się m.in. koszty budowy, przebudowy lub remontu połączonego z modernizacją niemieszkalnych obiektów budowlanych wraz z zakupem instalacji technicznej, a także koszty rozbiórki i utylizacji materiałów szkodliwych pochodzących z rozbiórki. W przypadku projektów związanych z turystyką wiejską (w tym agroturystyką) koszty rozbiórki i utylizacji materiałów szkodliwych pochodzących z rozbiórki będą także kosztem kwalifikowalnym.

Szczegółowe warunki dofinansowania określone są w *rozporządzeniu Ministra Rolnictwa i Rozwoju Wsi z dnia 7 września 2010 r. zmieniające rozporządzenie w sprawie szczegółowych warunków i trybu przyznawania pomocy finansowej w ramach działania „Różnicowanie w kierunku działalności nierolniczej”, objętego Programem Rozwoju Obszarów Wiejskich na lata 2007-2013* (Dz.U. nr 166, poz. 1125).

Maksymalna wysokość pomocy udzielonej jednemu beneficjentowi i na jedno gospodarstwo rolne w ramach działania 311 *Różnicowanie w kierunku działalności nierolniczej* w okresie realizacji PROW nie może przekroczyć 100.000 zł. Maksymalny poziom pomocy finansowej może wynosić 50% kosztów kwalifikowalnych projektu.

### **Działanie 312 Tworzenie i rozwój mikroprzedsiębiorstw**

Beneficjentem w ramach działania 312 *Tworzenie i rozwój mikroprzedsiębiorstw* może być osoba fizyczna lub osoba prawna, lub jednostka organizacyjna nieposiadająca osobowości prawnej, która prowadzi (podejmuje) działalność jako mikroprzedsiębiorstwo zatrudniające poniżej 10 osób, i mające obrót nieprzekraczający równowartości w złotych 2 mln euro<sup>37</sup>:

W ramach działania 312 *Tworzenie i rozwój mikroprzedsiębiorstw* wspierane będą inwestycje w zakresie usług dla gospodarstw rolnych lub leśnictwa, usług dla ludności, sprzedaży hurtowej i detalicznej, rzemiosła lub rękodzielnictwa, robót i usług budowlanych oraz instalacyjnych, usług turystycznych oraz związanych ze sportem, rekreacją i wypoczynkiem, usług transportowych, usług komunalnych, przetwórstwa produktów rolnych lub jadalnych produktów leśnych, magazynowania lub przechowywania towarów, wytwarzania produktów energetycznych z biomasy, rachunkowości, doradztwa lub usług informatycznych.

Do kosztów kwalifikowalnych projektów, które realizowane są w działaniu 312 *Tworzenie i rozwój mikroprzedsiębiorstw* zalicza się koszty budowy, przebudowy

---

<sup>37</sup> Szczegółowe warunki dotyczące kryteriów jakie muszą spełniać potencjalni beneficjenci pomocy w ramach PROW zostały określone w samym programie, jak i w rozporządzeniach wykonawczych Ministra Rolnictwa i Rozwoju Wsi w sprawie szczegółowych warunków i trybu przyznawania pomocy finansowej



lub remontu połączonego z modernizacją niemieszkalnych obiektów budowlanych wraz z zakupem instalacji technicznej, a także koszty nadbudowy, przebudowy lub remontu połączonego z modernizacją istniejących budynków mieszkalnych wraz z zakupem instalacji technicznej. Koszty rozbiórki i utylizacji materiałów szkodliwych pochodzących z rozbiórki pod warunkiem, że rozbiórka jest niezbędna w celu realizacji operacji, a także koszty materiałów zastępujących materiały szkodliwe (w tym wyrobów azbestowych) będą kosztami kwalifikowanymi.

Maksymalny poziom pomocy finansowej może wynosić 50% kosztów kwalifikowalnych przedsięwzięcia. Maksymalna wysokość pomocy udzielonej jednemu beneficjentowi i na jedno gospodarstwo rolne w ramach działania 312 *Tworzenie i rozwój mikroprzedsiębiorstw* w okresie realizacji PROW nie może przekroczyć 300.000 zł, z tym, że beneficjent może otrzymać dotację w wysokości odpowiednio:

- 100.000 zł, jeśli biznesplan przewiduje utworzenie co najmniej 1 i mniej niż 2 miejsca pracy,
- 200.000 zł, jeśli biznesplan przewiduje utworzenie co najmniej 2 i mniej niż 3 miejsca pracy,
- 300.000 zł, jeśli biznesplan przewiduje utworzenie co najmniej 3 miejsc pracy.

Szczegółowe warunki dofinansowania określone są w *rozporządzeniu Ministra Rolnictwa i Rozwoju Wsi z dnia 24 marca 2010 r. zmieniające rozporządzenie w sprawie szczegółowych warunków i trybu przyznawania oraz wypłaty pomocy finansowej w ramach działania „Tworzenie i rozwój mikroprzedsiębiorstw” objętego Programem Rozwoju Obszarów Wiejskich na lata 2007-2013* (Dz. U. nr 55, poz. 335).

### **8.5. Struktura finansowania realizacji *Programu***

Do opracowania prognozowanej struktury finansowania *Programu* przyjęto następujące założenia:

1. Z budżetu Gminy i Miasta Raszków finansowane będą akcje informacyjno-edukacyjne oraz aktualizacja bazy danych o wyrobach azbestowych.
2. Środki przewidziane w budżecie Gminy i Miasta Raszków w każdym roku realizacji *Programu* będą wynosiły ok. 9 tys. zł (poza usuwaniem wyrobów azbestowych z obiektów, będących własnością Gminy i Miasta Raszków).
3. Około 5% płyt azbestowo-cementowych przewidzianych do usunięcia w danym roku zostanie usunięta i unieszkodliwiona przez właścicieli obiektów z wykorzystaniem dofinansowania z Wojewódzkiego Funduszu Ochrony Środowiska i Gospodarki Wodnej w Poznaniu.
4. Około 5% płyt azbestowo-cementowych przewidzianych do usunięcia w danym roku zostanie usunięta i unieszkodliwiona przez właścicieli obiektów



- z wykorzystaniem preferencyjnego dofinansowania z Banku Ochrony Środowiska oraz Banku Gospodarki Żywnościowej.
5. Spośród 25 budynków, będących własnością Gminy i Miasta Raszków, w każdym z etapów realizacji *Programu* wyroby azbestowe będą usuwane systematycznie.
  6. Około 10% płyt azbestowych z budynków gospodarczych zostanie usunięta z wykorzystaniem dofinansowania z ARiMR.
  7. Wojewódzki Fundusz Ochrony Środowiska i Gospodarki Wodnej w Poznaniu w kolejnych latach będzie oferował dofinansowanie zadań, polegających na bezpiecznym usuwaniu azbestu.
  8. Oferty Banku Ochrony Środowiska i Banku Gospodarki Żywnościowej w kolejnych latach będą obejmowały kredyty, z których można sfinansować zakup i montaż nowego pokrycia dachowego i wykonania termomodernizacji budynków.

Tabela nr 14 *Prognozowana struktura finansowania realizacji Programu (w zł)*

lp.	Potencjalne źródło finansowania	2012	2013-2022	2023-2032	Razem
1	Budżet Gminy i Miasta Raszków	1 000	90 000	90 000	<b>181 000</b>
2	Środki Wojewódzkiego Funduszu Ochrony Środowiska i Gospodarki Wodnej w Poznaniu	0	246 230	246 230	<b>492 460</b>
3	Kredyty w BOŚ i BGŻ	0	1 003 682	1 003 682	<b>2 007 364</b>
4	PROW 2007-2013	0	37 786	0	<b>37 786</b>
5	Środki własne właścicieli obiektów	0	18 744 101	18 778 028	<b>37 522 129</b>
	- w tym dla obiektów, będących własnością Gminy i Miasta Raszków	0	293 147	293 147	<b>586 294</b>
	<b>Razem</b>	<b>1 000</b>	<b>20 121 799</b>	<b>20 117 940</b>	<b>40 240 739</b>

## 9. Monitoring procesu realizacji *Programu*

Monitoring realizacji zadań *Programu* obejmuje gromadzenie i przetwarzanie informacji o usuwaniu wyrobów zawierających azbest, a w szczególności:

1. wyników przeprowadzonych inwentaryzacji wyrobów azbestowych, ich stanu technicznego i lokalizacji na terenie Gminy i Miasta Raszków,
2. ilości usuniętych wyrobów i wytworzonych odpadów zawierających azbest.

Monitoring *Programu* prowadzony będzie z wykorzystaniem bazy danych oraz bazy azbestowej ([www.bazaazbestowa.pl](http://www.bazaazbestowa.pl)).



Monitoring realizacji *Programu* pozwoli na bieżącą analizę oraz kontrolę zgodności założonego harmonogramu wykonania zadań z faktycznymi działaniami podejmowanymi przez właścicieli poszczególnych obiektów. Każda zmiana w zakresie liczby budynków pokrytych płytami azbestowo-cementowymi, ilości czy też stanu wyrobów zawierających azbest zgłoszona przez właściciela budynku czy wykorzystującego wyroby azbestowe, zostanie naniesiona w bazie danych prowadzonej w Urzędzie Gminy i Miasta w Raszkowie, co umożliwi bieżącą aktualizację bazy danych o wyrobach zawierających azbest.

W celu efektywnego monitorowania przyjęto wskaźniki, służące ocenie wdrażania *Programu Usuwania Azbestu z terenu Gminy i Miasta Raszków*.

Tabela nr 15 *Wskaźniki oceny wdrażania Programu*

Lp.	Wskaźniki oceny	Jednostka
1	Masa wyrobów zawierających azbest na 1 km <sup>2</sup> powierzchni gminy	Mg/km <sup>2</sup>
2	Masa unieszkodliwionych odpadów niebezpiecznych zawierających azbest	Mg/rok
3	Liczba „dzikich wysypisk” z odpadami azbestowymi	szt.

Na podstawie bazy danych o lokalizacji i powierzchni pokryć dachowych i elewacji wykonanych z płyt azbestowo-cementowych oraz proponowanych powyżej wskaźników oceny wdrażania *Programu*, możliwe będzie monitorowanie *Programu Usuwania Azbestu z terenu Gminy i Miasta Raszków*, jak również realizacja zadań określonych w *Programie Oczyszczania Kraju z Azbestu na lata 2009-2032*.

Dla aktualnego stanu użytkowania wyrobów zawierających azbest, stanowiącego podstawę do opracowania niniejszego *Programu*, wartości wskaźników monitorowania przedstawiają się następująco:

1. wskaźnik masy wyrobów zawierających azbest na 1 km<sup>2</sup> powierzchni Gminy i Miasta Raszków powinien ulegać zmniejszeniu w każdym roku realizacji *Programu*, począwszy od wartości bazowej wynoszącej 46 Mg/km<sup>2</sup> w 2012 r.
2. wskaźnik masy unieszkodliwionych odpadów niebezpiecznych zawierających azbest w [Mg/rok] w każdym roku realizacji poszczególnych etapów *Programu* powinien wynosić odpowiednio 308,5 Mg/rok.
3. wskaźnik ilości „dzikich wysypisk” z odpadami azbestowymi na terenie Gminy



i Miasta Raszków w roku bazowym wynosi 0. Jest to szczególnie wrażliwy wskaźnik w monitorowaniu bezpiecznego usuwania wyrobów zawierających azbest. Należy zwrócić szczególną uwagę, m.in. poprzez działania informacyjno-edukacyjne, aby wyroby azbestowe były usuwane przez uprawnione podmioty, a po zdemontowaniu trafiły na składowisko, przyjmujące odpady azbestowe.

## 10. Podsumowanie

Głównym celem opracowania *Programu Usuwania Azbestu z terenu Gminy i Miasta Raszków* jest zaplanowanie usunięcia wyrobów azbestowych z terenu Gminy i Miasta Raszków i ich bezpieczne unieszkodliwienie do końca 2032 r.

Wykorzystując wyniki spisu z natury oraz dostępne źródła danych stwierdzono, iż:

1. Na terenie wszystkich miejscowości Gminy i Miasta Raszków znajduje się 3.085 obiektów budowlanych, których pokrycia dachowe zostały wykonane z użyciem wyrobów zawierających azbest.
2. Powierzchnia dachów, o których mowa w punkcie 1, wynosi 504.968 m<sup>2</sup> (5.555 Mg) i są to płyty azbestowo-cementowe płaskie i faliste.
3. Stan techniczny 99% wyrobów, o których mowa w punktach 1 i 2, jest dobry.
4. W elewacjach budynków zinwentaryzowano 324 m<sup>2</sup> (4 Mg) płyt azbestowo-cementowych falistych.
5. Na terenie posesji w Gminie i Mieście Raszków znajduje się 4 Mg magazynowanych wyrobów azbestowych.
6. Rury i złącza azbestowo-cementowe wykorzystywane są w gminnej sieci wodociągowej w łącznej ilości 608 Mg.
7. Rury i złącza azbestowo-cementowe przeznaczone są do pozostawienia w ziemi.
8. Na terenie Gminy i Miasta Raszków nie ma dróg utwardzonych odpadami zawierającymi azbest.

Łącznie zostało zinwentaryzowanych 6.171 Mg wyrobów zawierających azbest.

Proces usuwania wyrobów zawierających azbest powinien być zakończony do końca 2032 r. Przyjęto harmonogram zgodny z *Programem Oczyszczania Kraju z Azbestu na lata 2009-2032*, w podziale na zadania organizacyjne, edukacyjne, informacyjne i inwestycyjne w perspektywie krótko-, średnio- i długookresowej.

Na podstawie wyników inwentaryzacji wyrobów zawierających azbest stanowiących pokrycia dachowe obiektów budowlanych oraz elementy konstrukcyjne



budynków przyjęto, iż w każdym roku realizacji *Programu* powinno być usuwane i unieszkodliwiane 308,5 Mg odpadów z wyrobów zawierających azbest.

Za usunięcie wyrobów azbestowych odpowiedzialni są właściciele i użytkownicy obiektów, w których wykorzystywane są wyroby azbestowe. Mogą oni uzyskać dofinansowanie do usuwania wyrobów azbestowych, ale brak jest mechanizmów dofinansowania usuwania azbestu dla indywidualnych gospodarstw domowych w zakresie zakupu i montażu nowego pokrycia dachowego. Są to znaczące koszty, które w głównej mierze będą ponoszone przez osoby prywatne, co w znacznym stopniu może ograniczyć tempo realizacji *Programu*.

Odpady azbestowe z terenu Gminy i Miasta Raszków mogą być przyjmowane na składowisku w Koninie, a także na pozostałych składowiskach w Polsce.

Oszacowane koszty usunięcia wyrobów zawierających azbest (łącznie z zakupem i montażem nowych pokryć dachowych oraz modernizacją elewacji) wynoszą 40,2 mln zł. Koszty wymiany pokryć dachowych i elewacji będą ponoszone przez właścicieli obiektów. Należy podkreślić, iż koszty usunięcia azbestu oraz zakupu i montażu nowych pokryć dachowych i termomodernizacji budynków mieszkalnych stanowią ponad 99% kosztów realizacji *Programu*. Możliwe jest również wykorzystanie źródeł zewnętrznych finansowania części działań, polegających na bezpiecznym usuwaniu wyrobów azbestowych, tj. funduszy własnych Gminy i Miasta Raszków, środków z Wojewódzkiego Funduszu Ochrony Środowiska i Gospodarki Wodnej w Poznaniu, kredytów preferencyjnych z Banku Ochrony Środowiska S.A. i Banku Gospodarki Żywnościowej, a także funduszy Agencji Restrukturyzacji i Modernizacji Rolnictwa.

Wskazane jest podjęcie działań, mających na celu podniesienie świadomości ekologicznej mieszkańców w zakresie bezpiecznego użytkowania i usuwania wyrobów azbestowych, zwłaszcza w trakcie akcji informacyjnych i edukacyjnych. Ważne jest dokonanie wyboru grupy docelowej ww. akcji.

Monitoring *Programu* powinien być prowadzony z wykorzystaniem dostępnych i nowych danych, zgodnie z przyjętymi wskaźnikami dla oceny wdrażania *Programu*.





## 11. Wykorzystane akty prawne i materiały

### Akty Prawne

1. Ustawa z dnia 19 czerwca 1997 r. o zakazie stosowania wyrobów zawierających azbest, Dz.U. z 2004 r. nr 3, poz. 20 z późn. zm.
2. Ustawa z dnia 27 kwietnia 2001 r. o odpadach, Dz.U. z 2007 r. nr 39 poz. 251 z późn. zm.
3. Ustawa z dnia 27 kwietnia 2001 r. Prawo ochrony środowiska, Dz.U. z 2008 r. Nr 25, poz. 150, z późn. zm.,
4. Ustawa z dnia 27 lipca 2001 r. o wprowadzeniu ustawy - Prawo ochrony środowiska, ustawy o odpadach oraz o zmianie niektórych ustaw, Dz.U. nr 100, poz. 1085 z późn. zm.,
5. Ustawa z dnia 28 października 2002 r. o przewozie drogowym towarów niebezpiecznych, Dz.U. nr 199, poz. 1671 z późn. zm.
6. Rozporządzenie Ministra Gospodarki i Pracy z dnia 14 października 2005 r. w sprawie zasad bezpieczeństwa i higieny pracy przy zabezpieczaniu i usuwaniu wyrobów zawierających azbest oraz programu szkolenia w zakresie bezpiecznego użytkowania takich wyrobów, Dz.U. nr 216, poz. 1824,
7. Rozporządzenie Ministra Gospodarki z dnia 5 sierpnia 2010 r. zmieniające rozporządzenie w sprawie sposobów i warunków bezpiecznego użytkowania i usuwania wyrobów zawierających azbest, Dz.U. nr 162, poz. 1089,
8. Rozporządzenie Ministra Gospodarki i Pracy z dnia 10 października 2005 r. zmieniające rozporządzenie w sprawie najwyższych dopuszczalnych stężeń i natężeń czynników szkodliwych dla zdrowia w środowisku pracy, Dz.U. Nr 212, poz. 1769,
9. Rozporządzenie Ministra Gospodarki z dnia 13 grudnia 2010 r. w sprawie wymagań w zakresie wykorzystywania wyrobów zawierających azbest oraz wykorzystywania i oczyszczania instalacji lub urządzeń, w których były lub są wykorzystywane wyroby zawierające azbest, Dz.U. z 2011 r., Nr 8, poz.31,
10. Rozporządzenie Ministra Gospodarki, Pracy i Polityki Społecznej z dnia 2 kwietnia 2004 r. w sprawie sposobów i warunków bezpiecznego użytkowania i usuwania wyrobów zawierających azbest, Dz.U. nr 71, poz. 649,
11. Rozporządzenie Ministra Infrastruktury z dnia 12 kwietnia 2002 r. w sprawie warunków technicznych, jakim powinny odpowiadać budynki i ich usytuowanie, Dz.U. Nr 75, poz. 690, z późn. zm.
12. Rozporządzenie Ministra Środowiska z dnia 8 grudnia 2010 r. w sprawie wzorów dokumentów stosowanych na potrzeby ewidencji odpadów, Dz.U. Nr 249, poz. 1673,
13. Rozporządzenie Ministra Środowiska z dnia 26 lutego 2009 r. zmieniające rozporządzenie w sprawie szczegółowych wymagań dotyczących lokalizacji, budowy, eksploatacji i zamknięcia, jakim powinny odpowiadać poszczególne typy składowisk odpadów, Dz.U. nr 39, poz. 320,
14. Rozporządzenie Ministra Środowiska z dnia 27 września 2001 r. w sprawie katalogu odpadów, Dz.U. nr 112, poz. 1206,
15. Rozporządzenie Ministra Środowiska z dnia 23 lipca 2009 r. w sprawie sposobu przedkładania marszałkowi województwa informacji o rodzaju, ilości i miejscach występowania substancji stwarzających szczególne zagrożenie dla środowiska, Dz.U. nr 124, poz. 1033

### Materiały, opracowania i dokumenty

16. „Azbest. Ekspozycja zawodowa i środowiskowa.”, red. Neonila Szeszenia-Dąbrowska, Łódź, 2004,



17. „Bezpieczne postępowania z azbestem i materiałami zawierającymi azbest”, red. Jerzy Dyczek, Materiały specjalistycznego kursu szkoleniowego, AGH, Kraków, 26-27.06.2003,
18. „Zbiór przepisów i procedur dotyczących bezpiecznego postępowania z wyrobami zawierającymi azbest”, Ministerstwo Gospodarki, Warszawa, 2001,
19. Aktualizacja Planu Gospodarki Odpadami dla Powiatu Ostrowskiego na lata 2008-2011 z perspektywą na lata 2012-2019
20. Aktualizacja Planu Gospodarki Odpadami dla Województwa Wielkopolskiego na lata 2008-2011 z perspektywą na lata 2012-2019
21. Bank Danych Lokalnych, [www.stat.gov.pl](http://www.stat.gov.pl),
22. Baza azbestowa, [www.bazaazbestowa.pl](http://www.bazaazbestowa.pl),
23. Gminny plan usuwania wyrobów zawierających azbest – wzór, Ministerstwo Gospodarki, Warszawa, 2007
24. Oświadczenie rządowe z dnia 23 marca 2007 r. w sprawie wejścia w życie zmian do załączników A i B Umowy europejskiej dotyczącej międzynarodowego przewozu drogowego towarów niebezpiecznych (ADR), sporządzonej w Genewie dnia 30 września 1957 r., Dz.U. nr 99, poz. 667,
25. Plan Gospodarki Odpadami dla Gminy i Miasta Raszków
26. Program Oczyszczania Kraju z Azbestu na lata 2009-2032, Warszawa, 2010
27. Program Usuwania Azbestu i Wyrobów Zawierających Azbest z terenu Powiatu Ostrowskiego
28. Program usuwania azbestu i wyrobów zawierających azbest dla województwa wielkopolskiego
29. Strona internetowa ARiMR, [www.arimr.gov.pl](http://www.arimr.gov.pl)
30. Strona internetowa BGŻ, [www.bgz.pl](http://www.bgz.pl)
31. Strona internetowa BOŚ, [www.bosbank.pl](http://www.bosbank.pl).
32. Strona internetowa Gminy i Miasta Raszków [www.raszkow.pl](http://www.raszkow.pl)



## 12. Spis tabel, wykresów, map i załączników

### Spis tabel

Tabela nr 1 <i>Płyty azbestowo-cementowe stanowiące pokrycia dachowe obiektów budowlanych</i> .....	25
Tabela nr 2 <i>Płyty azbestowo-cementowe w elewacjach budynków</i> .....	25
Tabela nr 3 <i>Rury azbestowo-cementowe wykorzystywane w gminnej sieci wodociągowej</i> .....	26
Tabela nr 4 <i>Wyniki inwentaryzacji dachów i elewacji z płyt azbestowo-cementowych w podziale na miejscowości Gminy i Miasta Raszków</i> .....	27
Tabela nr 5 <i>Wyniki inwentaryzacji dachów i elewacji obiektów budowlanych według stopni pilności usunięcia wyrobów azbestowych z terenu Gminy i Miasta Raszków</i> .....	50
Tabela nr 6 <i>Struktura własnościowa obiektów, w których są wykorzystywane wyroby azbestowe</i> .....	51
Tabela nr 7 <i>Obiekty użyteczności publicznej pokryte płytami azbestowo-cementowymi na terenie Gminy i Miasta Raszków</i> .....	52
Tabela nr 8 <i>Funkcje budynków z pokryciem azbestowo-cementowym</i> .....	55
Tabela nr 9 <i>Odpady zawierające azbest zgromadzone na posesjach</i> .....	57
Tabela nr 10 <i>Podsumowanie wyników inwentaryzacji na terenie Gminy i Miasta Raszków</i> .....	57
Tabela nr 11 <i>Harmonogram realizacji Programu w podziale na 3 etapy</i> .....	62
Tabela nr 12 <i>Nakłady finansowe na usunięcie płyt azbestowo-cementowych stanowiących pokrycia dachowe obiektów budowlanych (w zł)</i> .....	65
Tabela nr 13 <i>Szacunkowe całkowite koszty realizacji Programu (w zł)</i> .....	66
Tabela nr 14 <i>Prognozowana struktura finansowania realizacji Programu (w zł)</i> .....	74
Tabela nr 15 <i>Wskaźniki oceny wdrażania Programu</i> .....	75

### Spis wykresów

Wykres nr 1 <i>Porównanie ilości wyrobów azbestowych w poszczególnych miejscowościach Gminy i Miasta Raszków</i> .....	54
Wykres nr 2 <i>Porównanie liczby obiektów budowlanych z wyrobami azbestowymi w poszczególnych miejscowościach Gminy i Miasta Raszków</i> .....	55

### Spis map

Mapa nr 1 <i>Szczegółowa mapa rozmieszczenia wyrobów zawierających azbest na terenie Gminy i Miasta Raszków</i> .....	28
Mapa nr 2 <i>Wyroby azbestowe w obrębach ewidencyjnych Gminy i Miasta Raszków</i> .....	56
Mapa nr 3 <i>Rozmieszczenie składowisk przyjmujących odpady azbestowe w Polsce</i> .....	61



## Spis załączników

Załącznik 1. Wzór oznakowania instalacji lub urządzeń zawierających azbest, rur azbestowo-cementowych oraz dróg utwardzonych odpadami azbestowymi.....	82
Załącznik 2. Wzór informacji o wyrobach zawierających azbest.....	83
Załącznik 3. Wzór oceny stanu i możliwości bezpiecznego użytkowania wyrobów zawierających azbest.....	84
Załącznik 4. Wzór informacji o rodzaju, ilości i miejscach występowania azbestu, PCB oraz innych substancji stwarzających szczególne zagrożenie dla środowiska .....	86
Załącznik 5. Karta ewidencji odpadu.....	87
Załącznik 6. Karta przekazania odpadu .....	88
Załącznik 7. Szczegółowe zestawienie wyników inwentaryzacji.....	89

## Załącznik 1. Wzór oznakowania instalacji lub urządzeń zawierających azbest, rur azbestowo-cementowych oraz dróg utwardzonych odpadami azbestowymi

### Pomieszczenie zawiera azbest\*



\* Tylko w przypadku oznakowania pomieszczenia w związku z brakiem możliwości trwałego umieszczenia oznakowania na instalacji lub urządzeniu zawierającym azbest.

Wszystkie instalacje lub urządzenia zawierające azbest oraz rury azbestowo-cementowe powinny być oznakowane w następujący sposób:

- 1) oznakowanie zgodne z podanym wzorem powinno mieć wymiary: co najmniej 5 cm wysokości (H) i 1/2H szerokości;
- 2) oznakowanie powinno składać się z:
  - a) części górnej ( $h = 40\% H$ ) zawierającej literę "a" w białym kolorze na czarnym tle,
  - b) części dolnej ( $60\% H$ ) zawierającej standardowy napis w białym lub czarnym kolorze na czerwonym tle; napis powinien być wyraźnie czytelny;
- 3) jeżeli wyrób zawiera krokidolit, standardowo stosowany zwrot "zawiera azbest" powinien być zastąpiony zwrotem "zawiera krokidolit/azbest niebieski".

### Wzór oznakowania dróg utwardzonych odpadami zawierającymi azbest przed wejściem w życie ustawy z dnia 19 czerwca 1997 r. o zakazie stosowania wyrobów zawierających azbest, ale niezabezpieczonych trwale przed emisją włókien azbestu



Wszystkie drogi utwardzone odpadami zawierającymi azbest przed wejściem w życie ustawy z dnia 19 czerwca 1997 r. o zakazie stosowania wyrobów zawierających azbest, ale niezabezpieczone trwale przed emisją włókien azbestu, powinny być oznakowane w następujący sposób:

- 1) oznakowanie zgodne z podanym wzorem powinno mieć wymiary: co najmniej 30 cm wysokości (H) i 1/2H szerokości;
- 2) oznakowanie powinno składać się z:
  - a) części górnej ( $h = 40\% H$ ) zawierającej literę "a" w białym kolorze na czarnym tle,
  - b) części dolnej ( $60\% H$ ) zawierającej standardowy napis w białym lub czarnym kolorze na czerwonym tle; napis powinien być wyraźnie czytelny.



## Załącznik 2. Wzór informacji o wyrobach zawierających azbest

### INFORMACJA O WYROBACH ZAWIERAJĄCYCH AZBEST<sup>1)</sup>

1. Nazwa miejsca/urządzenia/instalacji, adres<sup>2)</sup>:  
.....
2. Wykorzystujący wyroby zawierające azbest – imię i nazwisko lub nazwa i adres:  
.....
3. Rodzaj zabudowy<sup>3)</sup>: .....
4. Numer działki ewidencyjnej<sup>4)</sup>: .....
5. Numer obrębu ewidencyjnego<sup>4)</sup>: .....
6. Nazwa, rodzaj wyrobu<sup>5)</sup>: .....
7. Ilość posiadanych wyrobów<sup>6)</sup>: .....
8. Stopień pilności<sup>7)</sup>: .....
9. Zaznaczenie miejsca występowania wyrobów<sup>8)</sup>:  
a) nazwa i numer dokumentu: .....
- b) data ostatniej aktualizacji: .....
10. Przewidywany termin usunięcia wyrobów: .....
11. Ilość usuniętych wyrobów zawierających azbest przekazanych do unieszkodliwienia<sup>6)</sup>: .....

.....  
(podpis)

data .....

<sup>1)</sup> Za wyrób zawierający azbest uznaje się każdy wyrób zawierający wagowo 0,1 % lub więcej azbestu.

<sup>2)</sup> Adres faktycznego miejsca występowania azbestu należy uzupełnić w następującym formacie: województwo, powiat, gmina, miejscowość, ulica, numer nieruchomości.

<sup>3)</sup> Należy podać rodzaj zabudowy: budynek mieszkalny, budynek gospodarczy, budynek przemysłowy, budynek mieszkalno-gospodarczy, inny.

<sup>4)</sup> Należy podać numer działki ewidencyjnej i numer obrębu ewidencyjnego faktycznego miejsca występowania azbestu.

<sup>5)</sup> Przy określaniu rodzaju wyrobu zawierającego azbest należy stosować następującą klasyfikację:

- płyty azbestowo-cementowe płaskie stosowane w budownictwie,
- płyty faliste azbestowo-cementowe stosowane w budownictwie,
- rury i złącza azbestowo-cementowe,
- rury i złącza azbestowo-cementowe pozostawione w ziemi,
- izolacje natryskowe środkami zawierającymi w swoim składzie azbest,
- wyroby cierne azbestowo-kauczukowe,
- przędza specjalna, w tym włókna azbestowe obrobione,
- szczeliwa azbestowe,
- taśmy tkane i plecione, sznury i sznurki,
- wyroby azbestowo-kauczukowe, z wyjątkiem wyrobów ciernych,
- papier, tektura,
- drogi zabezpieczone (drogi utwardzone odpadami zawierającymi azbest przed wejściem w życie ustawy z dnia 19 czerwca 1997 r. o zakazie stosowania wyrobów zawierających azbest, po trwałym zabezpieczeniu przed emisją włókien azbestu),
- drogi utwardzone odpadami zawierającymi azbest przed wejściem w życie ustawy z dnia 19 czerwca 1997 r. o zakazie stosowania wyrobów zawierających azbest, ale niezabezpieczone trwale przed emisją włókien azbestu,
- inne wyroby zawierające azbest, oddzielnie niewymienione, w tym papier i tektura; podać jakie.

<sup>6)</sup> Ilość wyrobów zawierających azbest należy podać w jednostkach właściwych dla danego wyrobu (kg, m<sup>2</sup>, m<sup>3</sup>, m.b., km).

<sup>7)</sup> Według „Oceny stanu i możliwości bezpiecznego użytkowania wyrobów zawierających azbest” określonej w załączniku nr 1 do rozporządzenia Ministra Gospodarki, Pracy i Polityki Społecznej z dnia 2 kwietnia 2004 r. w sprawie sposobów i warunków bezpiecznego użytkowania i usuwania wyrobów zawierających azbest (Dz. U. Nr 71, poz. 649 oraz z 2010 r. Nr 162, poz. 1089).

<sup>8)</sup> Nie dotyczy osób fizycznych niebędących przedsiębiorcami. Należy podać nazwę i numer dokumentu oraz datę jego ostatniej aktualizacji, w którym zostały oznaczone miejsca występowania wyrobów zawierających azbest, w szczególności planu sytuacyjnego terenu instalacji lub urządzenia zawierającego azbest, dokumentacji technicznej.



### Załącznik 3. Wzór oceny stanu i możliwości bezpiecznego użytkowania wyrobów zawierających azbest

#### OCENA stanu i możliwości bezpiecznego użytkowania wyrobów zawierających azbest

Nazwa miejsca/obiektu/urządzenia budowlanego/instalacji przemysłowej:

.....

Adres miejsca/obiektu/urządzenia budowlanego/instalacji przemysłowej:

.....

Rodzaj zabudowy<sup>1)</sup>: .....

Numer działki ewidencyjnej<sup>2)</sup>: .....

Numer obrębu ewidencyjnego<sup>2)</sup>: .....

Nazwa, rodzaj wyrobu<sup>3)</sup>: .....

Ilość wyrobów<sup>4)</sup>: .....

Data sporządzenia poprzedniej oceny<sup>5)</sup>: .....

Grupa/ nr	Rodzaj i stan wyrobu	Punkty	Ocena
<b>I</b>	<b>Sposób zastosowania azbestu</b>		
1	Powierzchnia pokryta masą natryskową z azbestem (torkret)	30	
2	Tynk zawierający azbest	30	
3	Lekkie płyty izolacyjne z azbestem (ciężar obj. < 1 000 kg/m <sup>3</sup> )	25	
4	Pozostałe wyroby z azbestem (np. pokrycia dachowe, elewacyjne)	10	
<b>II</b>	<b>Struktura powierzchni wyrobu z azbestem</b>		
5	Duże uszkodzenia powierzchni, naruszona struktura włókien	60	
6	Niewielkie uszkodzenia powierzchni (rysy, odpryski, załamania), naruszona struktura włókien	30	
7	Ścisła struktura włókien przy braku warstwy zabezpieczającej lub jej dużych ubytkach	15	
8	Warstwa zabezpieczająca bez uszkodzeń	0	
<b>III</b>	<b>Możliwość uszkodzenia powierzchni wyrobu z azbestem</b>		
9	Wyrób jest przedmiotem jakichś prac	30	
10	Wyrób bezpośrednio dostępny (do wysokości 2 m)	15	
11	Wyrób narażony na uszkodzenia mechaniczne	10	
12	Wyrób narażony na wstrząsy i drgania lub czynniki atmosferyczne	10	
13	Wyrób nie jest narażony na wpływy zewnętrzne	0	
<b>IV</b>	<b>Miejsce usytuowania wyrobu w stosunku do pomieszczeń użytkowych</b>		
14	Bezpośrednio w pomieszczeniu	30	
15	Za zawieszonym, nieszczelnym sufitem lub innym pokryciem	25	
16	W systemie wywietrzania pomieszczenia (kanały wentylacyjne)	25	
17	Na zewnątrz obiektu (np. tynk)	20	
18	Elementy obiektu (np. osłony balkonowe, filarki międzyokienne)	10	
19	Za zawieszonym szczelnym sufitem lub innym pokryciem, ponad pyłoszczelną powierzchnią lub poza szczelnym kanałem wentylacyjnym	5	



20	Bez kontaktu z pomieszczeniem (np. na dachu odizolowanym od pomieszczeń mieszkalnych)	0	
<b>V</b>	<b>Wykorzystanie miejsca/obiektu/urządzenia budowlanego/instalacji przemysłowej</b>		
21	Regularne przez dzieci, młodzież lub sportowców	40	
22	Stałe lub częste (np. zamieszkanie, miejsce pracy)	30	
23	Czasowe (np. domki rekreacyjne)	15	
24	Rzadkie (np. strychy, piwnice, komórki)	5	
25	Nieużytkowane (np. opuszczone zabudowania mieszkalne lub gospodarskie, wyłączone z użytkowania obiekty, urządzenia lub instalacje)	0	
<b>SUMA PUNKTÓW OCENY</b>			
<b>STOPIEŃ PILNOŚCI</b>			

**UWAGA:** W każdej z pięciu grup arkusza należy wskazać co najmniej jedną pozycję. Jeśli w grupie zostanie wskazana więcej niż jedna pozycja, sumując punkty z poszczególnych grup, należy uwzględnić tylko pozycję o najwyższej punktacji w danej grupie. Sumaryczna liczba punktów pozwala określić stopień pilności:

**Stopień pilności I** od 120 punktów

wymagane pilne usunięcie (wymiana na wyrób bezazbestowy) lub zabezpieczenie

**Stopień pilności II** od 95 do 115 punktów

wymagana ponowna ocena w terminie do 1 roku

**Stopień pilności III** do 90 punktów

wymagana ponowna ocena w terminie do 5 lat

.....  
Oceniający  
(nazwisko i imię)

.....  
Właściciel/Zarządca  
(podpis)

.....  
(miejscowość, data)

.....  
(adres lub pieczęć z adresem)

Objaśnienia:

- <sup>1)</sup> Należy podać rodzaj zabudowy: budynek mieszkalny, budynek gospodarczy, budynek przemysłowy, inny.
- <sup>2)</sup> Należy podać numer obrębu ewidencyjnego i numer działki ewidencyjnej faktycznego miejsca występowania azbestu.
- <sup>3)</sup> Przy określaniu rodzaju wyrobu zawierającego azbest należy stosować następującą klasyfikację:
  - płyty azbestowo-cementowe płaskie stosowane w budownictwie,
  - płyty faliste azbestowo-cementowe dla budownictwa,
  - rury i złącza azbestowo-cementowe,
  - izolacje natryskowe środkami zawierającymi w swoim składzie azbest,
  - wyroby cierne azbestowo-kauczukowe,
  - przędza specjalna, w tym włókna azbestowe obrobione,
  - szczeliwa azbestowe,
  - taśmy tkane i plecione, sznury i sznurki,
  - wyroby azbestowo-kauczukowe, z wyjątkiem wyrobów ciernych,
  - papier, tektura,
  - inne wyroby zawierające azbest, oddzielnie niewymienione, w tym papier i tektura, podać jakie.
- <sup>4)</sup> Ilość wyrobów azbestowych podana w jednostkach masy (Mg) oraz w jednostkach właściwych dla danego wyrobu (m<sup>2</sup>, m<sup>3</sup>, mb).
- <sup>5)</sup> Należy podać datę przeprowadzenia poprzedniej oceny; jeśli jest to pierwsza ocena, należy wpisać „pierwsza ocena”.





#### Załącznik 4. Wzór informacji o rodzaju, ilości i miejscach występowania azbestu, PCB oraz innych substancji stwarzających szczególne zagrożenie dla środowiska

Gmina: .....  
 Powiat: .....  
 Województwo: .....

Informacje za okres: .....  
 określające stan na dzień: .....

#### Dział 1. Informacje dotyczące azbestu

Lp.	Nazwa wyrobu zawierającego azbest <sup>1)</sup>	Miejsce występowania wyrobu zawierającego azbest (adres)	Jednostka miary	Ilość	Uwagi <sup>2)</sup>

#### Objaśnienia:

- 1) Przy określaniu nazwy wyrobu zawierającego azbest należy stosować następującą klasyfikację:
- \* płyty azbestowo-cementowe płaskie stosowane w budownictwie,
  - \* płyty faliste azbestowo-cementowe dla budownictwa,
  - \* rury i złącza azbestowo-cementowe,
  - \* izolacje natryskowe środkami zawierającymi w swoim składzie azbest,
  - \* wyroby cierne azbestowo-kauczukowe,
  - \* przędza specjalna, w tym włókna azbestowe obrobione,
  - \* szczeliwa azbestowe,
  - \* taśmy tkane i plecione, sznury i sznurki,
  - \* wyroby azbestowo-kauczukowe, z wyjątkiem wyrobów ciernych,
  - \* papier i tektura,
  - \* inne wyroby zawierające azbest, oddzielnie niewymienione.
- 2) Należy wskazać obiekt, w którym znajdują się wyroby zawierające azbest, oraz określić ich stan - stopień uszkodzenia wyrobów zawierających azbest.



## Załącznik 5. Karta ewidencji odpadu

KARTA EWIDENCJI ODPADU <sup>1)</sup>					Nr karty		Rok kalendarzowy			
Kod odpadu <sup>2)</sup>										
Rodzaj odpadu <sup>2)</sup>										
Procentowa zawartość PCB w odpadzie <sup>3)</sup>										
Posiadacz odpadów <sup>4)</sup>										
<b>Adres posiadacza odpadów<sup>5)</sup></b>										
Województwo		Gmina		Miejscowość		Telefon służbowy		Faks służbowy		
Ulica			Nr domu			Nr lokalu		Kod pocztowy		
<b>Miejsce prowadzenia działalności<sup>6)</sup></b>										
Województwo		Gmina		Miejscowość		Telefon służbowy		Faks służbowy		
Ulica			Nr domu			Nr lokalu		Kod pocztowy		
Działalność w zakresie: <sup>7)</sup>										
W <input type="checkbox"/>			Zb <input type="checkbox"/>			Od <input type="checkbox"/>		Un <input type="checkbox"/>		
<b>Gospodarowanie odpadami</b>										
Miesiąc	Masa wytworzonych odpadów [Mg] <sup>8,9)</sup>	Masa odebranych odpadów komunalnych [Mg] <sup>8,10,11)</sup>	Masa przyjętych odpadów [Mg] <sup>8)</sup>	Nr karty przekazania odpadu <sup>12)</sup>	We własnym zakresie			Odpady przekazane		imię i nazwisko osoby sporządzającej
					masa [Mg] <sup>8,13)</sup>	metoda odzysku R <sup>14)</sup>	metoda unieszkodliwiania D <sup>15)</sup>	masa [Mg] <sup>8)</sup>	nr karty przekazania odpadu <sup>16)</sup>	

## Objaśnienia:

- 1) W przypadku wytwarzania, zbierania, odzysku i unieszkodliwiania odpadów należy sporządzać osobną kartę ewidencji odpadu dla każdego miejsca prowadzenia działalności, z wyjątkiem usług, o których mowa w art. 3 ust. 3 pkt 22 ustawy z dnia 27 kwietnia 2001 r. o odpadach. W przypadku odbierania odpadów komunalnych należy sporządzić osobno kartę dla każdej gminy, z terenu której odpady komunalne są odbierane. Nie dotyczy komunalnych osadów ściekowych stosowanych w celach, o których mowa w art. 43 ust. 1 ustawy z dnia 27 kwietnia 2001 r. o odpadach, prowadzącego zakład przetwarzania, o którym mowa w ustawie z dnia 29 lipca 2005 r. o zużytych sprzęcie elektrycznym i elektronicznym (Dz. U. Nr 180, poz. 1495, z późn. zm.), w zakresie odpadów powstałych w wyniku demontażu zużytego sprzętu elektrycznego i elektronicznego, oraz prowadzącego stację demontażu i prowadzącego punkt zbierania pojazdów, o których mowa w ustawie z dnia 20 stycznia 2005 r. o recyklingu pojazdów wycofanych z eksploatacji (Dz. U. Nr 25, poz. 202, z późn. zm.), w zakresie gospodarowania pojazdami wycofanymi z eksploatacji.
- 2) Zgodnie z katalogiem odpadów stanowiącym załącznik do rozporządzenia Ministra Środowiska z dnia 27 września 2001 r. w sprawie katalogu odpadów (Dz. U. Nr 112, poz. 1206).
- 3) Dotyczy działalności w zakresie unieszkodliwiania PCB.
- 4) Podać imię i nazwisko lub nazwę posiadacza odpadów. W przypadku odbierania odpadów komunalnych posiadaczem obowiązującym do wypełnienia karty ewidencji odpadu jest przedsiębiorca, który uzyskał zezwolenie na prowadzenie działalności w zakresie odbierania odpadów od właścicieli nieruchomości, o którym mowa w ustawie z dnia 13 września 1996 r. o utrzymaniu czystości i porządku w gminach (Dz. U. z 2005 r. Nr 236, poz. 2008, z późn. zm.), lub gminna jednostka organizacyjna, o której mowa w tej ustawie.
- 5) Podać adres zamieszkania lub siedziby posiadacza odpadów.
- 6) Podać adres miejsca prowadzenia działalności. W przypadku posiadania decyzji na prowadzenie działalności na terenie całego kraju lub na określonym obszarze należy wskazać adres siedziby lub miejsca zamieszkania posiadacza odpadów. W przypadku przedsiębiorcy, który uzyskał zezwolenie na odbieranie odpadów komunalnych od właścicieli nieruchomości, o którym mowa w ustawie z dnia 13 września 1996 r. o utrzymaniu czystości i porządku w gminach, należy podać województwo i gminę.
- 7) Zaznaczyć symbolem X właściwy kwadrat: W - wytwarzanie odpadów, Zb - zbieranie odpadów, Od - odzysk, Un - unieszkodliwianie odpadów, Ok - odbieranie odpadów komunalnych.
- 8) Podać masę odpadów z dokładnością co najmniej do pierwszego miejsca po przecinku dla odpadów innych niż niebezpieczne; co najmniej do trzeciego miejsca po przecinku dla odpadów niebezpiecznych.
- 9) Nie dotyczy odpadów komunalnych.
- 10) Odpady komunalne w rozumieniu definicji zawartej w ustawie z dnia 27 kwietnia 2001 r. o odpadach.
- 11) Wypełnia przedsiębiorca, który uzyskał zezwolenie na prowadzenie działalności w zakresie odbierania odpadów od właścicieli nieruchomości, o którym mowa w ustawie z dnia 13 września 1996 r. o utrzymaniu czystości i porządku w gminach, lub gminna jednostka organizacyjna, o której mowa w tej ustawie.
- 12) Podać nr karty przekazania, na podstawie której odpad został przyjęty. W przypadku przywozu odpadów na terytorium kraju należy wpisać "Przywóz do RP". W przypadku przyjmowania odpadów z innego miejsca prowadzenia działalności danego posiadacza odpadów należy wskazać to miejsce, podając województwo, nazwę miejscowości, ulicę, nr domu i lokalu. W przypadku przyjmowania odpadów od posiadacza zwolnionego z obowiązku prowadzenia ewidencji odpadów rubryka pozostaje niewypełniona.
- 13) Podać masę odpadów zagospodarowanych we własnym zakresie.
- 14) Symbole R określają procesy odzysku zgodnie z załącznikiem nr 5 do ustawy z dnia 27 kwietnia 2001 r. o odpadach.
- 15) Symbole D określają procesy unieszkodliwiania odpadów zgodnie z załącznikiem nr 6 do ustawy z dnia 27 kwietnia 2001 r. o odpadach.
- 16) Podać nr karty przekazania odpadu, którą został przekazany innemu posiadaczowi odpadów. W przypadku wywozu odpadów poza terytorium kraju należy wpisać "Wywóz poza RP". W przypadku przekazania odpadów osobom fizycznym lub jednostkom organizacyjnym niebędącym przedsiębiorcami do wykorzystania na własne potrzeby zgodnie z przepisami wydanymi na podstawie art. 33 ust. 3 ustawy z dnia 27 kwietnia 2001 r. o odpadach należy wpisać "Przekazane os. fiz.". W przypadku przekazywania do innego miejsca prowadzenia działalności danego posiadacza odpadów należy wskazać to miejsce, podając województwo, nazwę miejscowości, ulicę, nr domu i lokalu.



## Załącznik 6. Karta przekazania odpadu

KARTA PRZEKAZANIA ODPADU		Nr karty <sup>1)</sup>	Rok kalendarzowy
Posiadacz odpadów, który przekazuje odpad <sup>2,3)</sup>	Transportujący odpad <sup>2,4)</sup>	Posiadacz odpadów, który przejmuje odpad <sup>2)</sup>	
Adres <sup>5)</sup>	Adres <sup>5,6)</sup>	Adres <sup>5)</sup>	
Nr REGON <sup>6)</sup>	Nr REGON <sup>6, 7)</sup>	Nr REGON <sup>6)</sup>	
Miejsce przeznaczenia odpadów <sup>8)</sup>			
Rodzaj procesu przetwarzania, któremu powinien zostać poddany odpad <sup>9)</sup>			
Wnioskuje o wydanie dokumentu potwierdzającego odzysk lub recykling <sup>10)</sup>			
		TAK <input type="checkbox"/>	NIE <input type="checkbox"/>
Kod odpadu <sup>11)</sup>	Rodzaj odpadu <sup>11)</sup>		
Data/miesiąc <sup>12,13)</sup>	Masa przekazanych odpadów [Mg] <sup>14)</sup>	Numer rejestracyjny pojazdu, przyczepy lub naczepy <sup>7,15)</sup>	
Potwierdzam przekazanie odpadu	Potwierdzam wykonanie usługi transportu <sup>4,6)</sup>	Potwierdzam przejęcie odpadu	
data, pieczęć i podpis	data, pieczęć i podpis	data, pieczęć i podpis	

## Objaśnienia:

- 1) Numer jest nadawany przez posiadacza odpadów, który przekazuje odpad.
- 2) Podać imię i nazwisko lub nazwę podmiotu.
- 3) W przypadku odpadów komunalnych do wypełnienia karty przekazania odpadu jest obowiązany przedsiębiorca, który uzyskał zezwolenie na prowadzenie działalności w zakresie odbierania odpadów od właścicieli nieruchomości, o którym mowa w ustawie z dnia 13 września 1996 r. o utrzymaniu czystości i porządku w gminach (Dz. U. z 2005 r. Nr 236, poz. 2008, z późn. zm.), lub gminna jednostka organizacyjna, o której mowa w tej ustawie.
- 4) Dotyczy przedsiębiorcy transportującego odpady, niebędącego posiadaczem odpadów, działającego na zlecenie innego posiadacza odpadów, który zlecił mu wykonanie usługi transportu odpadów.
- 5) Podać adres zamieszkania lub siedziby podmiotu.
- 6) O ile posiada.
- 7) W przypadku gdy odpad jest transportowany kolejno przez dwóch lub więcej prowadzących działalność w zakresie transportu odpadów, w oznaczonych rubrykach należy podać wymagane dane i podpisy wszystkich transportujących odpad z zachowaniem kolejności transportowania odpadu.
- 8) Podać adres miejsca odbioru odpadu, pod który należy dostarczyć odpad, wskazany przez posiadacza odpadu transportującemu odpady.
- 9) Dotyczy stacji demontażu w przypadku przekazywania odpadów powstałych w wyniku demontażu pojazdów wycofanych z eksploatacji. Podać symbol R lub D. Symbole R określają procesy odzysku zgodnie z załącznikiem nr 5 do ustawy z dnia 27 kwietnia 2001 r. o odpadach. Symbole D określają procesy unieszkodliwiania odpadów zgodnie z załącznikiem nr 6 do ustawy z dnia 27 kwietnia 2001 r. o odpadach.
- 10) Dotyczy dokumentów wystawianych przez prowadzących odzysk lub recykling na podstawie ustawy z dnia 11 maja 2001 r. o obowiązkach przedsiębiorców w zakresie gospodarowania niektórymi odpadami oraz o opłacie produktowej (Dz. U. z 2007 r. Nr 90, poz. 607, z późn. zm.).
- 11) Zgodnie z katalogiem odpadów stanowiącym załącznik do rozporządzenia Ministra Środowiska z dnia 27 września 2001 r. w sprawie katalogu odpadów (Dz. U. Nr 112, poz. 1206).
- 12) W przypadku odpadów niebezpiecznych podać datę przekazania odpadu.
- 13) Karta może być stosowana jako jednorazowa karta przekazania odpadu lub jako zbiorcza karta przekazania odpadu, obejmująca odpad danego rodzaju przekazywany łącznie w czasie jednego miesiąca kalendarzowego, za pośrednictwem tego samego transportującego odpady temu samemu posiadaczowi odpadów.
- 14) Podać masę odpadów z dokładnością co najmniej do pierwszego miejsca po przecinku dla odpadów innych niż niebezpieczne; co najmniej do trzeciego miejsca po przecinku dla odpadów niebezpiecznych.
- 15) Dotyczy odpadów niebezpiecznych.



## Załącznik 7. Szczegółowe zestawienie wyników inwentaryzacji

Lp.	Miejscowość	Ulica	Nr	Nr działki ew.	Typ płyt	Stan płyt	Ilość m <sup>2</sup>
1	Bieganin		2	AR_1.251/2	2	3	35
2	Bieganin		2	AR_1.251/2	2	3	429
3	Bieganin		3	AR_1.250	2	3	27
4	Bieganin		3	AR_1.250	2	3	94
5	Bieganin		4	AR_1.246	2	3	49
6	Bieganin		4	AR_1.246	2	3	115
7	Bieganin		4	AR_1.246	2	3	120
8	Bieganin		5	AR_2.449/1	2	3	45
9	Bieganin		6	AR_2.450	2	3	42
10	Bieganin		7	AR_2.452	2	3	482
11	Bieganin		10	AR_2.458	2	3	492
12	Bieganin		11	AR_2.459	2	3	45
13	Bieganin		11	AR_2.459	2	3	83
14	Bieganin		11	AR_2.459	2	3	127
15	Bieganin		11	AR_2.459	2	3	247
16	Bieganin		11	AR_2.459	2	3	492
17	Bieganin		12	AR_2.433	2	3	530
18	Bieganin		12	AR_2.437/1	2	3	15
19	Bieganin		12	AR_2.437/1	2	3	26
20	Bieganin		18	AR_2.431	2	3	12
21	Bieganin		18	AR_2.431	2	3	119
22	Bieganin		18	AR_2.431	2	3	334
23	Bieganin		19	AR_2.430	2	3	63
24	Bieganin		19	AR_2.430	2	3	314
25	Bieganin		19	AR_2.430	2	3	330
26	Bieganin		21	AR_2.428	2	3	23
27	Bieganin		22	AR_2.311	2	3	8
28	Bieganin		22	AR_2.311	2	3	122
29	Bieganin		24	AR_2.502/1	2	3	38
30	Bieganin		24	AR_2.502/1	2	3	66
31	Bieganin		28	AR_2.425	2	3	15
32	Bieganin		28	AR_2.425	2	3	17
33	Bieganin		28	AR_2.425	2	3	233
34	Bieganin		35	AR_2.420	2	3	106
35	Bieganin		37	AR_2.416	2	3	64
36	Bieganin		39	AR_2.409	2	3	99
37	Bieganin		39	AR_2.409	2	3	195
38	Bieganin		39	AR_2.409	2	3	462
39	Bieganin		39	AR_2.409	2	3	556
40	Bieganin		41	AR_2.400/1	2	3	54
41	Bieganin		41	AR_2.400/1	2	3	121
42	Bieganin		41	AR_2.400/1	2	3	158
43	Bieganin		42	AR_2.399	2	3	129
44	Bieganin		43	AR_2.395	2	3	197
45	Bieganin		44	AR_2.394/1	2	3	58
46	Bieganin		44	AR_2.394/1	2	3	195
47	Bieganin		49	AR_2.294	2	3	212



Lp.	Miejscowość	Ulica	Nr	Nr działki ew.	Typ płyt	Stan płyt	Ilość m <sup>2</sup>
48	Bieganin		49	AR_2.294	2	3	345
49	Bieganin		49	AR_2.294	2	3	952
50	Bieganin		50	AR_2.388	2	3	42
51	Bieganin		52	AR_2.298/1	2	3	161
52	Bieganin		53	AR_2.290	2	3	27
53	Bieganin		53	AR_2.290	2	3	36
54	Bieganin		53	AR_2.290	2	3	223
55	Bieganin		54	AR_2.289	2	3	44
56	Bieganin		54	AR_2.289	2	3	134
57	Bieganin		54	AR_2.289	2	3	245
58	Bieganin		55	AR_2.306	2	3	120
59	Bieganin		55	AR_2.306	2	3	163
60	Bieganin		56	AR_2.287	2	3	32
61	Bieganin		57	AR_2.283	2	3	25
62	Bieganin		57	AR_2.283	2	3	82
63	Bieganin		57	AR_2.283	2	3	304
64	Bieganin		58	AR_2.308	2	3	199
65	Bieganin		58	AR_2.308	2	3	262
66	Bieganin		59	AR_2.282	2	3	64
67	Bieganin		59	AR_2.282	2	3	515
68	Bieganin		59	AR_2.283	2	3	22
69	Bieganin		61	AR_2.275	2	3	6
70	Bieganin		61	AR_2.275	2	3	8
71	Bieganin		61	AR_2.275	2	3	109
72	Bieganin		61	AR_2.275	2	3	163
73	Bieganin		64	AR_2.269	2	3	24
74	Bieganin		64	AR_2.269	2	3	50
75	Bieganin		64	AR_2.269	2	3	66
76	Bieganin		64	AR_2.269	2	3	72
77	Bieganin		65	AR_2.268	2	3	120
78	Bieganin		65	AR_2.268	2	3	151
79	Bieganin		69	AR_1.2	2	3	196
80	Bieganin		72	AR_2.471	2	3	8
81	Bieganin		72	AR_2.471	2	3	89
82	Bieganin		72	AR_2.471	2	3	355
83	Bieganin		73	AR_2.470/1	2	3	34
84	Bieganin		73	AR_2.470/1	2	3	48
85	Bieganin		73	AR_2.470/1	2	3	140
86	Bieganin		73	AR_2.470/1	2	3	453
87	Bieganin		74	AR_2.481	2	3	81
88	Bieganin		74	AR_2.481	2	3	263
89	Bieganin		74	AR_2.481	2	3	407
90	Bieganin		75	AR_2.482	2	3	141
91	Bieganin		75	AR_2.482	2	3	225
92	Bieganin		77	AR_1.213/1	2	3	8
93	Bieganin		77	AR_1.213/1	2	3	89
94	Bieganin		78	AR_1.212	2	3	14
95	Bieganin		78	AR_1.212	2	3	35
96	Bieganin		78	AR_1.212	2	3	130



Lp.	Miejscowość	Ulica	Nr	Nr działki ew.	Typ płyt	Stan płyt	Ilość m <sup>2</sup>
97	Bieganin		78	AR_1.212	2	3	143
98	Bieganin		79	AR_1.210	2	3	34
99	Bieganin		79	AR_1.210	2	3	136
100	Bieganin		81	AR_1.203/1	2	3	304
101	Bieganin		83	AR_1.201/2	2	3	68
102	Bieganin		83	AR_1.201/2	2	3	206
103	Bieganin		83	AR_1.201/2	2	3	257
104	Bieganin		86	AR_1.15/5	2	3	153
105	Bieganin		86	AR_1.15/5	2	3	455
106	Bieganin		87	AR_1.15/4	2	3	164
107	Bieganin		87	AR_1.15/4	2	3	472
108	Bieganin		88	AR_1.17/1	2	3	263
109	Bieganin		89	AR_1.79/2	2	3	36
110	Bieganin		89	AR_1.79/2	2	3	83
111	Bieganin		89	AR_1.79/2	2	3	120
112	Bieganin		89	AR_1.79/2	2	3	167
113	Bieganin		91	AR_1.76/1	2	3	178
114	Bieganin		92	AR_1.69	2	3	10
115	Bieganin		92	AR_1.69	2	3	21
116	Bieganin		92	AR_1.69	2	3	37
117	Bieganin		92	AR_1.69	2	3	83
118	Bieganin		92	AR_1.69	2	3	286
119	Bieganin		94	AR_1.121	2	3	361
120	Bieganin		96	AR_1.122/2	2	3	15
121	Bieganin		96	AR_1.122/2	2	3	47
122	Bieganin		96	AR_1.122/2	2	3	68
123	Bieganin		96	AR_1.122/2	2	3	150
124	Bieganin		96	AR_1.122/2	2	3	222
125	Bieganin		96	AR_1.122/2	2	3	327
126	Bieganin		97	AR_1.123/2	2	3	140
127	Bieganin		97	AR_1.123/2	2	3	231
128	Bieganin		97	AR_1.123/2	2	3	448
129	Bieganin		98	AR_1.124/1	2	3	164
130	Bieganin		98	AR_1.124/1	2	3	226
131	Bieganin		99	AR_1.197/2	2	3	250
132	Bieganin		102	AR_1.162/1	2	3	120
133	Bieganin		103	AR_1.170/1	2	3	262
134	Bieganin		104	AR_1.192	2	3	98
135	Bieganin		104	AR_1.192	2	3	458
136	Bieganin		105	AR_1.171/1	2	3	30
137	Bieganin		105	AR_1.171/1	2	3	71
138	Bieganin		105	AR_1.171/1	2	3	222
139	Bieganin		105	AR_1.171/1	2	3	229
140	Bieganin		106	AR_1.172/1	2	3	67
141	Bieganin		106	AR_1.172/1	2	3	304
142	Bieganin		106	AR_1.172/1	2	3	322
143	Bieganin		108	AR_1.196/3	2	3	44
144	Bieganin		108	AR_1.196/3	2	3	102
145	Bieganin		109	AR_1.241/2	2	3	81



Lp.	Miejscowość	Ulica	Nr	Nr działki ew.	Typ płyt	Stan płyt	Ilość m <sup>2</sup>
146	Bieganin		109	AR_1.241/2	2	3	139
147	Bieganin		110	AR_1.240/1	2	3	47
148	Bieganin		110	AR_1.240/1	2	3	208
149	Bieganin		110	AR_1.240/1	2	3	221
150	Bieganin		110	AR_1.240/1	2	3	243
151	Bieganin		102 a	AR_1.170/2	2	3	11
152	Bieganin		102 a	AR_1.170/2	2	3	33
153	Bieganin		102 a	AR_1.170/2	2	3	158
154	Bieganin		63 b	AR_2.270/1	2	3	151
155	Bieganin		BN	AR_2.424/1	2	3	69
156	Bieganin		BN	AR_2.472	2	3	438
157	Bugaj		2	AR_1.77	2	3	9
158	Bugaj		2	AR_1.77	2	3	11
159	Bugaj		2	AR_1.77	2	3	28
160	Bugaj		2	AR_1.77	2	3	91
161	Bugaj		2	AR_1.77	2	3	221
162	Bugaj		2	AR_1.77	2	3	243
163	Bugaj		2	AR_1.77	2	3	270
164	Bugaj		3	AR_1.62/1	2	3	15
165	Bugaj		3	AR_1.62/1	2	3	91
166	Bugaj		3	AR_1.62/1	2	3	156
167	Bugaj		3	AR_1.62/1	2	3	293
168	Bugaj		4	AR_1.73	2	3	31
169	Bugaj		4	AR_1.73	2	3	115
170	Bugaj		4	AR_1.73	2	3	154
171	Bugaj		5	AR_1.43/1	2	3	232
172	Bugaj		6	AR_1.30	2	3	21
173	Bugaj		6	AR_1.30	2	3	202
174	Bugaj		6	AR_1.30	2	3	296
175	Bugaj		6	AR_1.30	2	3	361
176	Bugaj		9	AR_1.171	2	3	31
177	Bugaj		11	AR_1.212	2	3	8
178	Bugaj		11	AR_1.212	2	3	69
179	Bugaj		11	AR_1.215/2	2	3	46
180	Bugaj		12	AR_1.167/2	2	3	13
181	Bugaj		12	AR_1.167/2	2	3	31
182	Bugaj		12	AR_1.167/2	2	3	47
183	Bugaj		12	AR_1.167/2	2	3	132
184	Bugaj		12	AR_1.215/2	2	3	70
185	Bugaj		13	AR_1.212	2	3	25
186	Bugaj		13	AR_1.213	2	3	21
187	Bugaj		13	AR_1.213	2	3	21
188	Bugaj		18	AR_1.38/1	2	3	28
189	Bugaj		18	AR_1.38/1	2	3	253
190	Bugaj		19	AR_1.208	2	3	10
191	Bugaj		19	AR_1.208	2	3	76
192	Bugaj		17/2	AR_1.219	2	3	45
193	Bugaj		10/1	AR_1.214	2	3	177
194	Bugaj		BN	AR_1.210	2	3	20



Lp.	Miejscowość	Ulica	Nr	Nr działki ew.	Typ płyt	Stan płyt	Ilość m <sup>2</sup>
195	Bugaj		BN	AR_1.215/1	2	3	2968
196	Bugaj		BN	AR_1.215/2	2	3	1785
197	Bugaj		BN	AR_1.216	2	3	16
198	Bugaj		BN	AR_1.216	2	3	45
199	Bugaj		BN	AR_1.216	2	3	151
200	Bugaj		BN	AR_1.216	2	3	376
201	Bugaj		BN	AR_1.216	2	3	1368
202	Bugaj		BN	AR_1.217	2	3	51
203	Bugaj		BN	AR_1.217	2	3	449
204	Bugaj		BN	AR_1.218	2	3	18
205	Bugaj		BN	AR_1.218	2	3	24
206	Bugaj		BN	AR_1.218	2	3	24
207	Bugaj		BN	AR_1.218	2	3	59
208	Bugaj		BN	AR_1.220	2	3	24
209	Bugaj		BN	AR_1.38/4	2	3	9
210	Bugaj		BN	AR_1.38/4	2	3	13
211	Bugaj		BN	AR_1.38/4	2	3	37
212	Drogosław		1	AR_2.145/1	2	3	501
213	Drogosław		1	AR_2.145/1	2	3	652
214	Drogosław		1	AR_2.145/1	2	3	758
215	Drogosław		2	AR_1.97	2	3	144
216	Drogosław		2	AR_1.97	2	3	348
217	Drogosław		2	AR_2.143	2	3	58
218	Drogosław		2	AR_2.143	2	3	99
219	Drogosław		3	AR_1.96	2	3	260
220	Drogosław		3	AR_2.135	2	3	380
221	Drogosław		3	AR_2.142/1	2	3	151
222	Drogosław		3	AR_2.142/1	2	3	513
223	Drogosław		3	AR_2.142/2	2	3	138
224	Drogosław		4	AR_1.94	2	3	256
225	Drogosław		4	AR_1.94	2	3	417
226	Drogosław		4	AR_1.94	2	3	669
227	Drogosław		4	AR_1.94	2	3	727
228	Drogosław		5	AR_1.91	2	3	102
229	Drogosław		5	AR_1.91	2	3	212
230	Drogosław		5	AR_2.128	2	3	273
231	Drogosław		5	AR_2.128	2	3	322
232	Drogosław		6	AR_1.47/1	2	3	154
233	Drogosław		6	AR_2.141	2	3	348
234	Drogosław		6	AR_2.141	2	3	437
235	Drogosław		7	AR_1.37/1	2	3	305
236	Drogosław		8	AR_2.151	2	3	25
237	Drogosław		8	AR_2.151	2	3	327
238	Drogosław		8	AR_2.151	2	3	499
239	Drogosław		9	AR_1.36/1	2	3	8
240	Drogosław		9	AR_1.36/1	2	3	26
241	Drogosław		9	AR_2.125	2	3	98
242	Drogosław		9	AR_2.125	2	3	182
243	Drogosław		9	AR_2.125	2	3	214





Lp.	Miejscowość	Ulica	Nr	Nr działki ew.	Typ płyt	Stan płyt	Ilość m <sup>2</sup>
244	Drogosław		9	AR_2.125	2	3	286
245	Drogosław		9	AR_2.125	2	3	881
246	Drogosław		10	AR_1.35	2	3	122
247	Drogosław		10	AR_1.35	2	3	594
248	Drogosław		10	AR_2.147	2	3	108
249	Drogosław		10	AR_2.147	2	3	301
250	Drogosław		11	AR_1.83/1	2	3	326
251	Drogosław		11	AR_1.83/1	2	3	485
252	Drogosław		11	AR_1.83/1	2	3	665
253	Drogosław		12	AR_1.4/8	2	3	42
254	Drogosław		12	AR_2.153	2	3	174
255	Drogosław		13	AR_1.18	2	3	42
256	Drogosław		13	AR_1.18	2	3	51
257	Drogosław		14	AR_1.34	2	3	112
258	Drogosław		15	AR_1.19	2	3	80
259	Drogosław		15	AR_1.19	2	3	106
260	Drogosław		15	AR_1.19	2	3	121
261	Drogosław		15	AR_1.19	2	3	626
262	Drogosław		15	AR_2.191	2	3	31
263	Drogosław		15	AR_2.191	2	3	57
264	Drogosław		15	AR_2.191	2	3	424
265	Drogosław		15	AR_2.191	2	3	475
266	Drogosław		16	AR_1.20	2	3	125
267	Drogosław		16	AR_1.20	2	3	300
268	Drogosław		17	AR_1.33	2	3	27
269	Drogosław		17	AR_1.33	2	3	27
270	Drogosław		17	AR_1.33	2	3	70
271	Drogosław		17	AR_1.33	2	3	574
272	Drogosław		18	AR_1.21	2	3	37
273	Drogosław		18	AR_1.21	2	3	61
274	Drogosław		18	AR_1.21	2	3	158
275	Drogosław		18	AR_1.21	2	3	272
276	Drogosław		19	AR_1.32	2	3	318
277	Drogosław		19	AR_2.225	2	3	24
278	Drogosław		19	AR_2.225	2	3	74
279	Drogosław		20	AR_2.224	2	3	55
280	Drogosław		20	AR_2.224	2	3	115
281	Drogosław		20	AR_2.224	2	3	212
282	Drogosław		20	AR_2.224	2	3	242
283	Drogosław		21	AR_1.31	2	3	15
284	Drogosław		21	AR_1.31	2	3	256
285	Drogosław		22	AR_2.211/2	2	3	272
286	Drogosław		BN	AR_2.146	2	3	15
287	Drogosław		BN	AR_2.189	2	3	15
288	Głogowa		2	AR_2.136/1	2	3	163
289	Głogowa		3	AR_2.197	2	3	55
290	Głogowa		3	AR_2.197	2	3	101
291	Głogowa		3	AR_2.197	2	3	121
292	Głogowa		4	AR_2.198	2	3	32



Lp.	Miejscowość	Ulica	Nr	Nr działki ew.	Typ płyt	Stan płyt	Ilość m <sup>2</sup>
293	Głogowa		4	AR_2.198	2	3	42
294	Głogowa		5	AR_2.188/2	2	3	127
295	Głogowa		5	AR_2.188/2	2	3	163
296	Głogowa		5	AR_2.188/2	2	3	334
297	Głogowa		6	AR_2.182/1	2	3	71
298	Głogowa		7	AR_2.128	2	3	143
299	Głogowa		8	AR_2.129	2	3	47
300	Głogowa		10	AR_2.130/1	2	3	139
301	Głogowa		12	AR_1.62	2	3	60
302	Głogowa		12	AR_1.62	2	3	100
303	Głogowa		12	AR_1.62	2	3	235
304	Głogowa		12	AR_2.147	2	3	96
305	Głogowa		12	AR_2.147	2	3	106
306	Głogowa		12	AR_2.147	2	3	223
307	Głogowa		12	AR_2.147	2	3	304
308	Głogowa		12	AR_2.147	2	3	769
309	Głogowa		13	AR_2.142/1	2	3	50
310	Głogowa		14	AR_1.63	2	3	13
311	Głogowa		16	AR_2.146/5	2	3	195
312	Głogowa		17	AR_1.70	2	3	78
313	Głogowa		21	AR_1.64	2	3	76
314	Głogowa		21	AR_1.64	2	3	88
315	Głogowa		21	AR_1.64	2	3	89
316	Głogowa		21	AR_1.64	2	3	173
317	Głogowa		21	AR_1.64	2	3	222
318	Głogowa		21	AR_1.64	2	3	359
319	Głogowa		21	AR_1.64	2	3	376
320	Głogowa		22	AR_1.68/6	2	3	66
321	Głogowa		22	AR_1.68/7	2	3	23
322	Głogowa		23	AR_1.81	2	3	13
323	Głogowa		23	AR_1.81	2	3	30
324	Głogowa		23	AR_1.81	2	3	188
325	Głogowa		24	AR_1.66	2	3	206
326	Głogowa		24	AR_1.66	2	3	280
327	Głogowa		24	AR_1.66	2	3	375
328	Głogowa		24	AR_1.66	2	3	455
329	Głogowa		25	AR_1.82	2	3	133
330	Głogowa		32	AR_1.87	2	3	69
331	Głogowa		32	AR_1.87	2	3	109
332	Głogowa		33	AR_1.229	2	3	30
333	Głogowa		33	AR_1.88	2	3	27
334	Głogowa		33	AR_1.88	2	3	60
335	Głogowa		33	AR_1.88	2	3	66
336	Głogowa		34	AR_1.88	2	3	21
337	Głogowa		35	AR_1.91	2	3	99
338	Głogowa		39	AR_1.71	2	3	25
339	Głogowa		42	AR_1.95	2	3	73
340	Głogowa		42	AR_1.95	2	3	122
341	Głogowa		45	AR_1.75/1	2	3	31



Lp.	Miejscowość	Ulica	Nr	Nr działki ew.	Typ płyt	Stan płyt	Ilość m <sup>2</sup>
342	Głogowa		45	AR_1.75/1	2	3	294
343	Głogowa		48	AR_1.101	2	3	40
344	Głogowa		48	AR_1.101	2	3	88
345	Głogowa		48	AR_1.101	2	3	677
346	Głogowa		50	AR_1.78	2	3	44
347	Głogowa		51	AR_1.239/1	2	3	110
348	Głogowa		53	AR_1.47	2	3	120
349	Głogowa		55	AR_1.41	2	3	34
350	Głogowa		55	AR_1.41	2	3	48
351	Głogowa		55	AR_1.41	2	3	175
352	Głogowa		56	AR_1.29/2	2	3	14
353	Głogowa		56	AR_1.29/2	2	3	270
354	Głogowa		60	AR_1.105	2	3	37
355	Głogowa		60	AR_1.105	2	3	78
356	Głogowa		62	AR_1.17	2	3	233
357	Głogowa		63	AR_1.231/1	2	3	6
358	Głogowa		64	AR_1.15	2	3	208
359	Głogowa		65	AR_1.11	2	3	228
360	Głogowa		65	AR_1.11	2	3	520
361	Głogowa		67	AR_1.6	2	3	127
362	Głogowa		67	AR_1.7/2	2	3	28
363	Głogowa		67	AR_1.7/2	2	3	57
364	Głogowa		67	AR_1.7/2	2	3	458
365	Głogowa		50 a	AR_1.79	2	3	231
366	Głogowa		BN	AR_1.60	2	3	260
367	Głogowa		BN	AR_2.191/5	2	3	12
368	Głogowa		BN	AR_2.191/5	2	3	23
369	Głogowa		BN	AR_2.191/5	2	3	211
370	Głogowa		BN	AR_2.191/5	2	3	232
371	Głogowa		BN	AR_2.191/5	2	3	1085
372	Głogowa		BN	AR_2.191/5	2	3	1502
373	Grudzielec		1	AR_1.99/1	2	3	57
374	Grudzielec		1	AR_1.99/1	2	3	140
375	Grudzielec		1	AR_1.99/1	2	3	337
376	Grudzielec		2	AR_1.98	2	3	103
377	Grudzielec		2	AR_1.98	2	3	714
378	Grudzielec		4	AR_1.62/1	2	3	58
379	Grudzielec		4	AR_1.62/1	2	3	151
380	Grudzielec		5	AR_1.96	2	3	31
381	Grudzielec		8	AR_1.94	2	3	46
382	Grudzielec		8	AR_1.94	2	3	157
383	Grudzielec		9	AR_1.93	2	3	87
384	Grudzielec		9	AR_1.93	2	3	212
385	Grudzielec		10	AR_1.91	2	3	311
386	Grudzielec		11	AR_1.89	2	3	97
387	Grudzielec		12	AR_1.71	2	3	48
388	Grudzielec		14	AR_1.70/4	2	3	15
389	Grudzielec		14	AR_1.70/4	2	3	109
390	Grudzielec		15	AR_1.88	2	3	20



Lp.	Miejscowość	Ulica	Nr	Nr działki ew.	Typ płyt	Stan płyt	Ilość m <sup>2</sup>
391	Grudzielec		15	AR_1.88	2	3	21
392	Grudzielec		15	AR_1.88	2	3	23
393	Grudzielec		16	AR_1.72	2	3	96
394	Grudzielec		16	AR_1.72	2	3	109
395	Grudzielec		19	AR_1.84/1	2	3	25
396	Grudzielec		19	AR_1.84/1	2	3	85
397	Grudzielec		19	AR_1.84/1	2	3	141
398	Grudzielec		21	AR_1.81/1	2	3	38
399	Grudzielec		21	AR_1.81/1	2	3	59
400	Grudzielec		21	AR_1.81/2	2	3	19
401	Grudzielec		24	AR_1.130	2	3	50
402	Grudzielec		24	AR_1.130	2	3	137
403	Grudzielec		24	AR_1.130	2	3	167
404	Grudzielec		25	AR_1.131	2	3	157
405	Grudzielec		26	AR_1.133	2	3	100
406	Grudzielec		27	AR_1.134	2	3	160
407	Grudzielec		30	AR_2.247/4	2	3	51
408	Grudzielec		30	AR_2.247/4	2	3	107
409	Grudzielec		31	AR_2.227/2	2	3	182
410	Grudzielec		32	AR_1.153/2	2	3	58
411	Grudzielec		33	AR_2.245/2	2	3	163
412	Grudzielec		35	AR_2.226/2	2	3	136
413	Grudzielec		36	AR_2.211/2	2	3	127
414	Grudzielec		36	AR_2.211/2	2	3	167
415	Grudzielec		39	AR_2.272/4	2	3	314
416	Grudzielec		39	AR_2.322	2	3	92
417	Grudzielec		39	AR_2.322	2	3	97
418	Grudzielec		39	AR_2.322	2	3	297
419	Grudzielec		42	AR_2.204/2	2	3	55
420	Grudzielec		42	AR_2.204/2	2	3	164
421	Grudzielec		43	AR_2.202/6	2	3	174
422	Grudzielec		43	AR_2.202/6	2	3	523
423	Grudzielec		43	AR_2.202/6	2	3	1158
424	Grudzielec		44	AR_2.206	2	3	141
425	Grudzielec		44	AR_2.206	2	3	206
426	Grudzielec		47	AR_2.234/4	2	3	8
427	Grudzielec		47	AR_2.234/4	2	3	19
428	Grudzielec		47	AR_2.234/4	2	3	150
429	Grudzielec		48	AR_2.186	2	3	160
430	Grudzielec		50	AR_2.190	2	3	174
431	Grudzielec		51	AR_2.189	2	3	92
432	Grudzielec		51	AR_2.189	2	3	123
433	Grudzielec		51	AR_2.189	2	3	197
434	Grudzielec		52	AR_2.204/3	2	3	37
435	Grudzielec		52	AR_2.204/3	2	3	62
436	Grudzielec		52	AR_2.204/3	2	3	81
437	Grudzielec		54	AR_2.203/1	2	3	24
438	Grudzielec		54	AR_2.203/1	2	3	36
439	Grudzielec		54	AR_2.203/1	2	3	351



Lp.	Miejscowość	Ulica	Nr	Nr działki ew.	Typ płyt	Stan płyt	Ilość m <sup>2</sup>
440	Grudzielec		55	AR_1.156	2	3	42
441	Grudzielec		57	AR_1.153/1	2	3	40
442	Grudzielec		57	AR_1.153/1	2	3	276
443	Grudzielec		58	AR_1.151	2	3	63
444	Grudzielec		58	AR_1.151	2	3	325
445	Grudzielec		61	AR_1.149/1	2	3	132
446	Grudzielec		63	AR_2.202/1	2	3	147
447	Grudzielec		65	AR_1.146	2	3	72
448	Grudzielec		65	AR_1.146	2	3	141
449	Grudzielec		70	AR_1.140	2	3	40
450	Grudzielec		70	AR_1.140	2	3	164
451	Grudzielec		70	AR_1.140	2	3	227
452	Grudzielec		70	AR_1.140	2	3	492
453	Grudzielec		71	AR_1.139/3	2	3	93
454	Grudzielec		73	AR_1.137	2	3	214
455	Grudzielec		73	AR_1.137	2	3	231
456	Grudzielec		75	AR_1.79	2	3	223
457	Grudzielec		76	AR_1.78	2	3	29
458	Grudzielec		77	AR_1.26	2	3	105
459	Grudzielec		77	AR_1.26	2	3	129
460	Grudzielec		78	AR_1.76	2	3	34
461	Grudzielec		78	AR_1.76	2	3	44
462	Grudzielec		78	AR_1.76	2	3	256
463	Grudzielec		79	AR_1.29	2	3	24
464	Grudzielec		79	AR_1.29	2	3	288
465	Grudzielec		79	AR_1.29	2	3	619
466	Grudzielec		80	AR_1.74	2	3	91
467	Grudzielec		80	AR_1.74	2	3	153
468	Grudzielec		82	AR_1.30	2	3	128
469	Grudzielec		83	AR_1.160	2	3	16
470	Grudzielec		84	AR_1.66	2	3	8
471	Grudzielec		84	AR_1.66	2	3	31
472	Grudzielec		85	AR_1.66	2	3	66
473	Grudzielec		87	AR_1.68	2	3	103
474	Grudzielec		91	AR_1.53	2	3	195
475	Grudzielec		92	AR_1.52/2	2	3	21
476	Grudzielec		92	AR_1.52/2	2	3	150
477	Grudzielec		94	AR_1.32	2	3	52
478	Grudzielec		94	AR_1.32	2	3	280
479	Grudzielec		94	AR_1.32	2	3	429
480	Grudzielec		98	AR_1.37/1	2	3	58
481	Grudzielec		98	AR_1.37/1	2	3	260
482	Grudzielec		100	AR_1.14	2	3	85
483	Grudzielec		100	AR_1.14	2	3	89
484	Grudzielec		100	AR_1.14	2	3	115
485	Grudzielec		100	AR_1.14	2	3	259
486	Grudzielec		101	AR_1.13/1	2	3	57
487	Grudzielec		102	AR_1.12	2	3	69
488	Grudzielec		102	AR_1.12	2	3	103



Lp.	Miejscowość	Ulica	Nr	Nr działki ew.	Typ płyt	Stan płyt	Ilość m <sup>2</sup>
489	Grudzielec		102	AR_1.12	2	3	113
490	Grudzielec		102	AR_1.12	2	3	120
491	Grudzielec		102	AR_1.12	2	3	174
492	Grudzielec		103	AR_1.42/2	2	3	178
493	Grudzielec		104	AR_1.9/3	2	3	30
494	Grudzielec		104	AR_1.9/3	2	3	154
495	Grudzielec		107	AR_1.7/1	2	3	111
496	Grudzielec		108	AR_1.6	2	3	37
497	Grudzielec		108	AR_1.6	2	3	76
498	Grudzielec		109	AR_1.49	2	3	158
499	Grudzielec		110	AR_1.5	2	3	148
500	Grudzielec		107 a	AR_1.7/2	2	3	23
501	Grudzielec		14 a	AR_1.70/1	2	3	28
502	Grudzielec		14 b	AR_1.70/3	2	3	141
503	Grudzielec		23 a	AR_1.139/2	2	3	72
504	Grudzielec		32 a	AR_1.152/2	2	3	40
505	Grudzielec		44 a	AR_2.222/6	2	3	66
506	Grudzielec		44 a	AR_2.222/6	2	3	611
507	Grudzielec		BN	AR_1.150	2	3	260
508	Grudzielec		BN	AR_1.86	2	3	13
509	Grudzielec		BN	AR_2.222/9	2	3	1500
510	Grudzielec		BN	AR_2.222/9	1	3	1580
511	Grudzielec Nowy		1	AR_1.80/2	2	3	134
512	Grudzielec Nowy		1	AR_1.80/2	2	3	161
513	Grudzielec Nowy		1	AR_1.80/2	2	3	177
514	Grudzielec Nowy		2	AR_1.80/1	2	3	110
515	Grudzielec Nowy		3	AR_1.100	2	3	151
516	Grudzielec Nowy		4	AR_1.79	2	3	11
517	Grudzielec Nowy		4	AR_1.79	2	3	17
518	Grudzielec Nowy		4	AR_1.79	2	3	32
519	Grudzielec Nowy		4	AR_1.79	2	3	49
520	Grudzielec Nowy		4	AR_1.79	2	3	371
521	Grudzielec Nowy		4	AR_1.79	2	3	379
522	Grudzielec Nowy		5	AR_1.101	2	3	60
523	Grudzielec Nowy		7	AR_1.75/1	2	3	10
524	Grudzielec Nowy		8	AR_1.107	2	3	44
525	Grudzielec Nowy		8	AR_1.107	2	3	81
526	Grudzielec Nowy		11	AR_1.108	2	3	38
527	Grudzielec Nowy		11	AR_1.108	2	3	58
528	Grudzielec Nowy		11	AR_1.108	2	3	67
529	Grudzielec Nowy		11	AR_1.108	2	3	112
530	Grudzielec Nowy		11	AR_1.108	2	3	454
531	Grudzielec Nowy		12	AR_1.113	2	3	17
532	Grudzielec Nowy		12	AR_1.113	2	3	40
533	Grudzielec Nowy		12	AR_1.113	2	3	43
534	Grudzielec Nowy		12	AR_1.113	2	3	72
535	Grudzielec Nowy		12	AR_1.113	2	3	87
536	Grudzielec Nowy		12	AR_1.113	2	3	279
537	Grudzielec Nowy		13	AR_1.73/1	2	3	94



Lp.	Miejscowość	Ulica	Nr	Nr działki ew.	Typ płyt	Stan płyt	Ilość m <sup>2</sup>
538	Grudzielec Nowy		14	AR_1.68	2	3	40
539	Grudzielec Nowy		14	AR_1.68	2	3	170
540	Grudzielec Nowy		14	AR_1.68	2	3	178
541	Grudzielec Nowy		14	AR_1.68	2	3	317
542	Grudzielec Nowy		16	AR_1.121	2	3	33
543	Grudzielec Nowy		16	AR_1.121	2	3	57
544	Grudzielec Nowy		16	AR_1.121	2	3	76
545	Grudzielec Nowy		16	AR_1.121	2	3	174
546	Grudzielec Nowy		17	AR_1.67	2	3	38
547	Grudzielec Nowy		21	AR_1.134	2	3	99
548	Grudzielec Nowy		21	AR_1.134	2	3	284
549	Grudzielec Nowy		22	AR_1.56/1	2	3	110
550	Grudzielec Nowy		22	AR_1.56/1	2	3	135
551	Grudzielec Nowy		22	AR_1.56/1	2	3	242
552	Grudzielec Nowy		22	AR_1.57/2	2	3	53
553	Grudzielec Nowy		23	AR_1.54	2	3	489
554	Grudzielec Nowy		24	AR_1.53	2	3	110
555	Grudzielec Nowy		24	AR_1.53	2	3	200
556	Grudzielec Nowy		24	AR_1.53	2	3	552
557	Grudzielec Nowy		29	AR_1.152	2	3	204
558	Grudzielec Nowy		35	AR_1.162/1	2	3	109
559	Grudzielec Nowy		36	AR_1.210	2	3	35
560	Grudzielec Nowy		37	AR_1.240/1	2	3	21
561	Grudzielec Nowy		37	AR_1.240/1	2	3	143
562	Grudzielec Nowy		41	AR_1.163/3	2	3	264
563	Grudzielec Nowy		41	AR_1.166/1	2	3	130
564	Grudzielec Nowy		41	AR_1.166/1	2	3	243
565	Grudzielec Nowy		43	AR_1.174	2	3	60
566	Grudzielec Nowy		44	AR_1.176	2	3	24
567	Grudzielec Nowy		44	AR_1.176	2	3	30
568	Grudzielec Nowy		44	AR_1.176	2	3	36
569	Grudzielec Nowy		44	AR_1.176	2	3	41
570	Grudzielec Nowy		45	AR_1.177	2	3	98
571	Grudzielec Nowy		45	AR_1.177	2	3	98
572	Grudzielec Nowy		48	AR_1.182	2	3	66
573	Grudzielec Nowy		49	AR_1.186	2	3	14
574	Grudzielec Nowy		49	AR_1.186	2	3	25
575	Grudzielec Nowy		49	AR_1.186	2	3	208
576	Grudzielec Nowy		49	AR_1.186	2	3	259
577	Grudzielec Nowy		49	AR_1.186	2	3	273
578	Grudzielec Nowy		50	AR_1.187	2	3	313
579	Grudzielec Nowy		51	AR_1.196	2	3	12
580	Grudzielec Nowy		51	AR_1.201	2	3	20
581	Grudzielec Nowy		51	AR_1.201	2	3	36
582	Grudzielec Nowy		53	AR_1.223	2	3	495
583	Grudzielec Nowy		BN	AR_1.156/1	2	3	440
584	Grudzielec Nowy		BN	AR_1.58	2	3	11
585	Grudzielec Nowy		BN	AR_1.58	2	3	20
586	Janków Zalesny		6 a	AR_1.196/1	2	3	1243



Lp.	Miejscowość	Ulica	Nr	Nr działki ew.	Typ płyt	Stan płyt	Ilość m <sup>2</sup>
587	Janków Zalesny		1	AR_1.188	2	3	231
588	Janków Zalesny		3	AR_2.360	2	3	67
589	Janków Zalesny		3	AR_2.360	2	3	71
590	Janków Zalesny		4	AR_1.63/1	2	3	451
591	Janków Zalesny		4	AR_2.359	2	3	31
592	Janków Zalesny		4	AR_2.359	2	3	50
593	Janków Zalesny		4	AR_2.359	2	3	50
594	Janków Zalesny		4	AR_2.359	2	3	97
595	Janków Zalesny		4	AR_2.359	1	3	382
596	Janków Zalesny		4	AR_2.359	2	3	398
597	Janków Zalesny		8	AR_1.60	2	3	119
598	Janków Zalesny		9	AR_1.200	2	3	313
599	Janków Zalesny		10	AR_1.202	2	3	107
600	Janków Zalesny		10	AR_1.202	2	3	470
601	Janków Zalesny		10	AR_1.203	2	3	94
602	Janków Zalesny		12	AR_1.59/14	2	3	104
603	Janków Zalesny		12	AR_1.59/14	2	3	153
604	Janków Zalesny		12	AR_1.59/14	2	3	720
605	Janków Zalesny		13	AR_1.206	2	3	332
606	Janków Zalesny		13	AR_1.206	2	3	815
607	Janków Zalesny		14	AR_1.208	2	3	117
608	Janków Zalesny		14	AR_1.208	2	3	146
609	Janków Zalesny		14	AR_1.208	2	3	429
610	Janków Zalesny		14	AR_1.208	2	3	563
611	Janków Zalesny		17	AR_1.212	2	3	85
612	Janków Zalesny		17	AR_1.212	2	3	112
613	Janków Zalesny		18	AR_1.214	2	3	31
614	Janków Zalesny		18	AR_1.214	2	3	311
615	Janków Zalesny		19	AR_1.217	2	3	140
616	Janków Zalesny		22	AR_1.221	2	3	20
617	Janków Zalesny		22	AR_1.221	2	3	127
618	Janków Zalesny		22	AR_1.221	2	3	372
619	Janków Zalesny		24	AR_1.224	2	3	114
620	Janków Zalesny		24	AR_1.224	2	3	187
621	Janków Zalesny		24	AR_1.224	2	3	1310
622	Janków Zalesny		25	AR_1.225	2	3	185
623	Janków Zalesny		25	AR_1.225	2	3	646
624	Janków Zalesny		25	AR_1.225	2	3	748
625	Janków Zalesny		26	AR_1.228	2	3	57
626	Janków Zalesny		26	AR_1.228	2	3	89
627	Janków Zalesny		26	AR_1.228	2	3	283
628	Janków Zalesny		27	AR_1.231/2	2	3	30
629	Janków Zalesny		27	AR_1.231/2	2	3	81
630	Janków Zalesny		27	AR_1.231/2	2	3	86
631	Janków Zalesny		27	AR_1.231/2	2	3	151
632	Janków Zalesny		28	AR_1.246	2	3	91
633	Janków Zalesny		29	AR_1.245	2	3	41
634	Janków Zalesny		29	AR_1.245	2	3	214
635	Janków Zalesny		29	AR_1.245	2	3	280





Lp.	Miejscowość	Ulica	Nr	Nr działki ew.	Typ płyt	Stan płyt	Ilość m <sup>2</sup>
636	Janków Zalesny		29	AR_1.245	2	3	335
637	Janków Zalesny		30	AR_1.232	2	3	15
638	Janków Zalesny		36	AR_1.229	2	3	93
639	Janków Zalesny		36	AR_1.230	2	3	221
640	Janków Zalesny		37	AR_3.539	2	3	263
641	Janków Zalesny		37	AR_3.542	2	3	113
642	Janków Zalesny		37	AR_3.542	2	3	372
643	Janków Zalesny		37	AR_3.542	2	3	642
644	Janków Zalesny		38	AR_1.227	2	3	17
645	Janków Zalesny		38	AR_1.227	2	3	35
646	Janków Zalesny		38	AR_1.227	2	3	670
647	Janków Zalesny		39	AR_3.562	2	3	64
648	Janków Zalesny		39	AR_3.562	2	3	74
649	Janków Zalesny		40	AR_3.653	2	3	301
650	Janków Zalesny		41	AR_3.652	2	3	178
651	Janków Zalesny		42	AR_3.563	2	3	43
652	Janków Zalesny		42	AR_3.563	2	3	301
653	Janków Zalesny		42	AR_3.563	2	3	448
654	Janków Zalesny		42	AR_3.563	2	3	532
655	Janków Zalesny		43	AR_3.648	2	3	105
656	Janków Zalesny		43	AR_3.648	2	3	129
657	Janków Zalesny		43	AR_3.648	2	3	167
658	Janków Zalesny		44	AR_3.646	2	3	140
659	Janków Zalesny		44	AR_3.646	2	3	305
660	Janków Zalesny		44	AR_3.646	2	3	567
661	Janków Zalesny		44	AR_3.647	2	3	273
662	Janków Zalesny		46	AR_3.644/1	2	3	22
663	Janków Zalesny		46	AR_3.644/1	2	3	161
664	Janków Zalesny		47	AR_3.643	2	3	139
665	Janków Zalesny		47	AR_3.643	2	3	324
666	Janków Zalesny		47	AR_3.644/2	2	3	48
667	Janków Zalesny		47	AR_3.644/2	2	3	51
668	Janków Zalesny		47	AR_3.644/2	2	3	88
669	Janków Zalesny		47	AR_3.644/2	2	3	236
670	Janków Zalesny		48	AR_3.566	2	3	51
671	Janków Zalesny		49	AR_3.642	2	2	46
672	Janków Zalesny		49	AR_3.642	2	3	393
673	Janków Zalesny		50	AR_3.567	2	3	8
674	Janków Zalesny		50	AR_3.567	2	3	40
675	Janków Zalesny		50	AR_3.567	2	3	52
676	Janków Zalesny		50	AR_3.567	2	3	141
677	Janków Zalesny		51	AR_3.641	2	3	12
678	Janków Zalesny		51	AR_3.641	2	3	20
679	Janków Zalesny		53	AR_3.632	2	3	67
680	Janków Zalesny		53	AR_3.632	2	3	158
681	Janków Zalesny		53	AR_3.632	2	3	433
682	Janków Zalesny		53	AR_3.636	2	3	322
683	Janków Zalesny		59	AR_3.571	2	3	339
684	Janków Zalesny		59	AR_3.572	2	3	10



Lp.	Miejscowość	Ulica	Nr	Nr działki ew.	Typ płyt	Stan płyt	Ilość m <sup>2</sup>
685	Janków Zalesny		60	AR_3.625	2	3	43
686	Janków Zalesny		60	AR_3.625	2	3	332
687	Janków Zalesny		61	AR_3.574	2	3	153
688	Janków Zalesny		61	AR_3.575	2	3	96
689	Janków Zalesny		61	AR_3.575	2	3	365
690	Janków Zalesny		62	AR_3.575	2	3	20
691	Janków Zalesny		62	AR_3.575	2	3	113
692	Janków Zalesny		62	AR_3.577	2	3	59
693	Janków Zalesny		63	AR_3.623	2	3	197
694	Janków Zalesny		64	AR_3.578	2	3	431
695	Janków Zalesny		64	AR_3.578	2	3	486
696	Janków Zalesny		65	AR_3.622	2	3	10
697	Janków Zalesny		67	AR_3.620	2	3	246
698	Janków Zalesny		69	AR_3.619	2	3	64
699	Janków Zalesny		69	AR_3.619	2	3	67
700	Janków Zalesny		69	AR_3.619	2	3	163
701	Janków Zalesny		69	AR_3.619	2	3	768
702	Janków Zalesny		69	AR_3.619	2	3	1665
703	Janków Zalesny		73	AR_3.595/1	2	3	132
704	Janków Zalesny		73	AR_3.595/1	2	3	260
705	Janków Zalesny		75	AR_3.616	2	3	24
706	Janków Zalesny		76	AR_3.601	2	3	12
707	Janków Zalesny		76	AR_3.601	2	3	61
708	Janków Zalesny		78	AR_3.578	2	3	532
709	Janków Zalesny		78	AR_3.589	2	3	341
710	Janków Zalesny		80	AR_3.692	2	3	79
711	Janków Zalesny		80	AR_3.692	2	3	588
712	Janków Zalesny		81	AR_2.351	2	3	93
713	Janków Zalesny		81	AR_2.351	2	3	243
714	Janków Zalesny		81	AR_2.351	2	3	303
715	Janków Zalesny		81	AR_2.351	2	3	884
716	Janków Zalesny		82	AR_2.357	2	3	22
717	Janków Zalesny		82	AR_2.357	2	3	57
718	Janków Zalesny		82	AR_2.357	2	3	636
719	Janków Zalesny		85	AR_3.696	2	3	105
720	Janków Zalesny		85	AR_3.696	2	3	164
721	Janków Zalesny		88	AR_3.608	2	3	144
722	Janków Zalesny		88	AR_3.609	2	3	204
723	Janków Zalesny		88	AR_3.609	2	3	403
724	Janków Zalesny		90	AR_2.319/2	2	3	44
725	Janków Zalesny		90	AR_2.319/2	2	3	247
726	Janków Zalesny		91	AR_2.321	2	3	109
727	Janków Zalesny		91	AR_2.321	2	3	147
728	Janków Zalesny		91	AR_2.321	2	3	557
729	Janków Zalesny		92	AR_2.498	2	3	23
730	Janków Zalesny		92	AR_2.498	2	3	38
731	Janków Zalesny		92	AR_2.498	2	3	59
732	Janków Zalesny		92	AR_2.498	2	3	106
733	Janków Zalesny		92	AR_2.498	2	3	843



Lp.	Miejscowość	Ulica	Nr	Nr działki ew.	Typ płyt	Stan płyt	Ilość m <sup>2</sup>
734	Janków Zalesny		95	AR_2.512/2	2	3	168
735	Janków Zalesny		95	AR_2.512/2	2	3	173
736	Janków Zalesny		96	AR_2.515	2	3	326
737	Janków Zalesny		96	AR_2.515	2	3	1226
738	Janków Zalesny		98	AR_2.287	2	3	96
739	Janków Zalesny		100	AR_2.723	2	3	28
740	Janków Zalesny		100	AR_2.723	2	3	33
741	Janków Zalesny		100	AR_2.723	2	3	94
742	Janków Zalesny		100	AR_2.723	2	3	122
743	Janków Zalesny		101	AR_2.293	2	3	64
744	Janków Zalesny		101	AR_2.293	2	3	211
745	Janków Zalesny		102	AR_3.660	2	3	30
746	Janków Zalesny		102	AR_3.660	2	3	39
747	Janków Zalesny		102	AR_3.660	2	3	194
748	Janków Zalesny		103	AR_3.678	2	3	14
749	Janków Zalesny		103	AR_3.678	2	3	30
750	Janków Zalesny		103	AR_3.678	2	3	76
751	Janków Zalesny		103	AR_3.678	2	3	284
752	Janków Zalesny		103	AR_3.678	2	3	294
753	Janków Zalesny		103	AR_3.678	2	3	344
754	Janków Zalesny		104	AR_3.679	2	3	82
755	Janków Zalesny		104	AR_3.679	2	3	154
756	Janków Zalesny		104	AR_3.679	2	3	165
757	Janków Zalesny		104	AR_3.679	2	3	236
758	Janków Zalesny		108	206	2	3	253
759	Janków Zalesny		110	AR_3.527	2	2	47
760	Janków Zalesny		110	AR_3.527	2	3	475
761	Janków Zalesny		110	AR_3.527	2	3	724
762	Janków Zalesny		111	AR_1.267	2	3	173
763	Janków Zalesny		111	AR_1.267	2	3	182
764	Janków Zalesny		111	AR_1.267	2	3	250
765	Janków Zalesny		112	AR_1.6	2	3	72
766	Janków Zalesny		112	AR_1.6	2	3	187
767	Janków Zalesny		112	AR_1.6	2	3	373
768	Janków Zalesny		112	AR_1.6	2	3	486
769	Janków Zalesny		113	AR_1.14	2	3	95
770	Janków Zalesny		113	AR_1.14	2	3	119
771	Janków Zalesny		113	AR_1.14	2	3	134
772	Janków Zalesny		113	AR_1.14	2	3	175
773	Janków Zalesny		113	AR_1.14	2	3	382
774	Janków Zalesny		113	AR_1.14	2	3	453
775	Janków Zalesny		114	AR_1.18	2	3	17
776	Janków Zalesny		114	AR_1.18	2	3	31
777	Janków Zalesny		114	AR_1.18	2	3	231
778	Janków Zalesny		114	AR_1.18	2	3	243
779	Janków Zalesny		114	AR_1.18	2	3	290
780	Janków Zalesny		114	AR_1.18	2	3	512
781	Janków Zalesny		115	AR_1.19	2	3	495
782	Janków Zalesny		115	AR_1.19	2	3	554



Lp.	Miejscowość	Ulica	Nr	Nr działki ew.	Typ płyt	Stan płyt	Ilość m <sup>2</sup>
783	Janków Zalesny		116	AR_1.22	2	3	94
784	Janków Zalesny		116	AR_1.22	2	3	297
785	Janków Zalesny		116	AR_1.22	2	3	615
786	Janków Zalesny		118	AR_1.250	2	3	125
787	Janków Zalesny		118	AR_1.250	2	3	177
788	Janków Zalesny		118	AR_1.251	2	3	549
789	Janków Zalesny		118	AR_1.251	2	3	591
790	Janków Zalesny		118	AR_1.251	2	3	772
791	Janków Zalesny		119	AR_1.29	2	3	56
792	Janków Zalesny		119	AR_1.29	2	3	69
793	Janków Zalesny		119	AR_1.29	2	3	137
794	Janków Zalesny		119	AR_1.29	2	3	171
795	Janków Zalesny		120	AR_1.33	2	3	222
796	Janków Zalesny		120	AR_1.33	2	3	286
797	Janków Zalesny		120	AR_1.33	2	3	346
798	Janków Zalesny		120	AR_1.33	2	3	573
799	Janków Zalesny		121	AR_1.34	2	3	320
800	Janków Zalesny		121	AR_1.35	2	3	151
801	Janków Zalesny		121	AR_1.35	2	3	259
802	Janków Zalesny		122	AR_1.47	2	3	33
803	Janków Zalesny		122	AR_1.47	2	3	102
804	Janków Zalesny		122	AR_1.47	2	3	113
805	Janków Zalesny		122	AR_1.47	2	3	157
806	Janków Zalesny		122	AR_1.47	2	3	175
807	Janków Zalesny		123	AR_1.50	2	3	438
808	Janków Zalesny		123	AR_1.50	2	3	608
809	Janków Zalesny		BN	AR_1.199/2	2	3	117
810	Janków Zalesny		BN	AR_1.231/1	2	3	32
811	Janków Zalesny		BN	AR_1.231/1	2	3	144
812	Janków Zalesny		BN	AR_3.550	2	2	61
813	Janków Zalesny		BN	AR_3.550	2	3	174
814	Janków Zalesny		BN	AR_3.550	2	3	533
815	Janków Zalesny		BN	AR_3.618	2	3	12
816	Janków Zalesny		BN	AR_3.618	2	3	52
817	Janków Zalesny		BN	AR_3.618	2	3	373
818	Janków Zalesny		BN	AR_3.618	2	3	399
819	Janków Zalesny		BN	AR_3.618	2	3	447
820	Janków Zalesny		BN	AR_3.618	2	3	479
821	Janków Zalesny		BN	AR_3.694	2	3	37
822	Janków Zalesny		BN	AR_3.694	2	3	76
823	Janków Zalesny		BN	AR_3.694	2	3	105
824	Jaskółki		1	AR_1.39/2	2	3	55
825	Jaskółki		1	AR_1.39/2	2	3	171
826	Jaskółki		5	AR_1.52/1	2	3	20
827	Jaskółki		8	AR_1.263	2	3	105
828	Jaskółki		9	AR_1.54/1	2	3	15
829	Jaskółki		9	AR_1.54/1	2	3	62
830	Jaskółki		18	AR_1.247/1	2	3	48
831	Jaskółki		19	AR_1.246	2	3	37



Lp.	Miejscowość	Ulica	Nr	Nr działki ew.	Typ płyt	Stan płyt	Ilość m <sup>2</sup>
832	Jaskółki		19	AR_1.246	2	3	137
833	Jaskółki		19	AR_1.246	2	3	150
834	Jaskółki		21	AR_1.65/6	2	3	436
835	Jaskółki		23	AR_1.67/2	2	3	46
836	Jaskółki		23	AR_1.67/2	2	3	168
837	Jaskółki		24	AR_1.241	2	3	26
838	Jaskółki		24	AR_1.241	2	3	137
839	Jaskółki		25	AR_1.240	2	3	53
840	Jaskółki		25	AR_1.240	2	3	151
841	Jaskółki		28	AR_1.70	2	3	259
842	Jaskółki		30	AR_1.237/1	2	3	15
843	Jaskółki		30	AR_1.237/1	2	3	43
844	Jaskółki		31	AR_1.235	2	3	40
845	Jaskółki		31	AR_1.235	2	3	46
846	Jaskółki		31	AR_1.235	2	3	52
847	Jaskółki		32	AR_1.71	2	3	20
848	Jaskółki		32	AR_1.71	2	3	122
849	Jaskółki		33	AR_1.72	2	3	18
850	Jaskółki		33	AR_1.72	2	3	29
851	Jaskółki		33	AR_1.72	2	3	82
852	Jaskółki		34	AR_1.233	2	3	122
853	Jaskółki		34	AR_1.233	2	3	263
854	Jaskółki		34	AR_1.233	2	3	404
855	Jaskółki		34	AR_1.233	2	3	557
856	Jaskółki		35	AR_1.73	2	3	141
857	Jaskółki		38	AR_1.75	2	3	22
858	Jaskółki		40	AR_1.77/1	2	3	84
859	Jaskółki		40	AR_1.77/1	2	3	206
860	Jaskółki		41	AR_1.230	2	3	68
861	Jaskółki		41	AR_1.230	2	3	190
862	Jaskółki		41	AR_1.230	2	3	286
863	Jaskółki		42	AR_1.78	2	3	73
864	Jaskółki		43	AR_1.229	2	3	20
865	Jaskółki		45	AR_1.228	2	3	335
866	Jaskółki		45	AR_1.228	2	3	478
867	Jaskółki		47	AR_1.227	2	3	90
868	Jaskółki		48	AR_1.81	2	3	45
869	Jaskółki		50	AR_1.82	2	3	95
870	Jaskółki		50	AR_1.82	2	3	138
871	Jaskółki		52	AR_1.223/1	2	3	25
872	Jaskółki		52	AR_1.223/1	2	3	34
873	Jaskółki		52	AR_1.223/1	2	3	117
874	Jaskółki		53	AR_1.83	2	3	106
875	Jaskółki		53	AR_1.83	2	3	127
876	Jaskółki		53	AR_1.83	2	3	255
877	Jaskółki		53	AR_1.83	2	3	328
878	Jaskółki		55	AR_1.84	2	3	37
879	Jaskółki		55	AR_1.84	2	3	587
880	Jaskółki		55	AR_1.84	2	3	602



Lp.	Miejscowość	Ulica	Nr	Nr działki ew.	Typ płyt	Stan płyt	Ilość m <sup>2</sup>
881	Jaskółki		60	AR_1.219	2	3	20
882	Jaskółki		62	AR_1.209/4	2	3	97
883	Jaskółki		62	AR_1.209/4	2	3	138
884	Jaskółki		62	AR_1.209/4	2	3	231
885	Jaskółki		64	AR_1.87	2	3	24
886	Jaskółki		64	AR_1.88	2	3	160
887	Jaskółki		66	AR_1.93/5	2	2	38
888	Jaskółki		66	AR_1.93/5	2	2	75
889	Jaskółki		66	AR_1.93/5	2	2	214
890	Jaskółki		67	AR_1.205	2	3	85
891	Jaskółki		67	AR_1.205	2	3	131
892	Jaskółki		67	AR_1.205	2	3	139
893	Jaskółki		70	AR_1.203	2	3	60
894	Jaskółki		70	AR_1.203	2	3	93
895	Jaskółki		71	AR_1.94	2	3	6
896	Jaskółki		71	AR_1.94	2	3	33
897	Jaskółki		74	AR_1.272/2	2	3	106
898	Jaskółki		76	AR_1.95	2	3	115
899	Jaskółki		76	AR_1.95	2	3	119
900	Jaskółki		76	AR_1.95	2	3	198
901	Jaskółki		76	AR_1.95	2	3	957
902	Jaskółki		77	AR_1.96	2	3	11
903	Jaskółki		77	AR_1.96	2	3	88
904	Jaskółki		77	AR_1.96	2	3	132
905	Jaskółki		78	AR_1.97/1	2	3	157
906	Jaskółki		80	AR_1.180	2	3	21
907	Jaskółki		80	AR_1.180	2	3	67
908	Jaskółki		80	AR_1.180	2	3	392
909	Jaskółki		80	AR_1.180	2	3	484
910	Jaskółki		83	AR_1.162/1	2	3	167
911	Jaskółki		84	AR_1.102	2	3	6
912	Jaskółki		85	AR_1.103	2	3	12
913	Jaskółki		86	AR_1.104	2	3	17
914	Jaskółki		86	AR_1.104	2	3	23
915	Jaskółki		86	AR_1.104	2	3	88
916	Jaskółki		86	AR_1.104	2	3	143
917	Jaskółki		88	AR_1.111	2	3	31
918	Jaskółki		88	AR_1.111	2	3	86
919	Jaskółki		88	AR_1.111	2	3	335
920	Jaskółki		89	AR_1.113/2	2	3	113
921	Jaskółki		89	AR_1.113/2	2	3	178
922	Jaskółki		89	AR_1.113/2	2	3	460
923	Jaskółki		90	AR_1.114	2	3	16
924	Jaskółki		90	AR_1.114	2	3	238
925	Jaskółki		91	AR_1.116/8	2	3	181
926	Jaskółki		92	AR_1.123	2	3	25
927	Jaskółki		92	AR_1.123	2	3	908
928	Jaskółki		95	AR_1.129	2	3	27
929	Jaskółki		95	AR_1.129	2	3	52



Lp.	Miejscowość	Ulica	Nr	Nr działki ew.	Typ płyt	Stan płyt	Ilość m <sup>2</sup>
930	Jaskółki		96	AR_1.130	2	3	154
931	Jaskółki		96	AR_1.130	2	3	191
932	Jaskółki		96	AR_1.130	2	3	218
933	Jaskółki		100	AR_1.136	2	3	35
934	Jaskółki		16 a	AR_1.255	2	3	60
935	Jaskółki		16 a	AR_1.255	2	3	75
936	Jaskółki		38 a	AR_1.231	2	3	201
937	Jaskółki		4 e	AR_1.48/5	2	3	17
938	Jaskółki		4 e	AR_1.48/5	2	3	98
939	Jaskółki		4 f	AR_1.48/6	2	3	89
940	Jaskółki		4 f	AR_1.48/6	2	3	190
941	Jaskółki		61 a	AR_1.222/1	2	3	18
942	Jaskółki		62 b	AR_1.222/2	2	3	42
943	Jaskółki		BN	AR_1.232	2	3	19
944	Jaskółki		BN	AR_1.232	2	3	51
945	Jaskółki		BN	AR_1.244	2	3	30
946	Jaskółki		BN	AR_1.65/2	2	3	16
947	Jaskółki		BN	AR_1.86	2	3	55
948	Jelitów		1	AR_1.47	2	3	30
949	Jelitów		1	AR_1.47	2	3	60
950	Jelitów		2	AR_1.48	2	3	125
951	Jelitów		3	AR_1.49/1	2	3	75
952	Jelitów		6	AR_1.49/1	2	3	106
953	Jelitów		8	AR_1.62/2	2	3	59
954	Jelitów		9	AR_1.64	2	3	129
955	Jelitów		11	AR_1.54	2	3	16
956	Jelitów		11	AR_1.54	2	3	26
957	Jelitów		12	AR_1.66	2	3	25
958	Jelitów		12	AR_1.66	2	3	140
959	Jelitów		14	AR_1.55	2	3	25
960	Jelitów		14	AR_1.55	2	3	62
961	Jelitów		14	AR_1.55	2	3	65
962	Jelitów		15	AR_1.68	2	3	17
963	Jelitów		15	AR_1.68	2	3	52
964	Jelitów		15	AR_1.68	2	3	91
965	Jelitów		17	AR_1.57/2	2	3	25
966	Jelitów		17	AR_1.57/2	2	3	205
967	Jelitów		18	AR_1.69	2	3	5
968	Jelitów		21	AR_1.61/2	2	3	36
969	Jelitów		21	AR_1.61/2	2	3	58
970	Jelitów		21	AR_1.61/2	2	3	325
971	Jelitów		22	AR_1.62/1	2	3	13
972	Jelitów		22	AR_1.62/1	2	3	25
973	Jelitów		22	AR_1.62/1	2	3	85
974	Jelitów		23	AR_1.44	2	3	165
975	Jelitów		23	AR_1.44	2	3	188
976	Jelitów		24	AR_1.43	2	3	12
977	Jelitów		26	AR_1.38	2	3	45
978	Jelitów		26	AR_1.38	2	3	106



Lp.	Miejscowość	Ulica	Nr	Nr działki ew.	Typ płyt	Stan płyt	Ilość m <sup>2</sup>
979	Jelitów		26	AR_1.38	2	3	164
980	Jelitów		26	AR_1.38	2	3	272
981	Jelitów		26	AR_1.38	2	3	362
982	Jelitów		27	AR_1.76	2	3	284
983	Jelitów		28	AR_1.41	2	3	63
984	Jelitów		28	AR_1.78	2	3	145
985	Jelitów		31	AR_1.17	2	3	85
986	Jelitów		17 a	AR_1.58	2	3	10
987	Jelitów		17 a	AR_1.58	2	3	31
988	Jelitów		17 a	AR_1.58	2	3	53
989	Koryta		8 a	AR_1.85/4	2	3	31
990	Koryta		8 a	AR_1.85/4	2	3	55
991	Koryta		2	AR_1.102/4	2	3	221
992	Koryta		3	AR_1.104	2	3	92
993	Koryta		3	AR_1.104	2	3	129
994	Koryta		4	AR_1.105	2	3	37
995	Koryta		4	AR_1.105	2	3	158
996	Koryta		4	AR_1.105	2	3	409
997	Koryta		5	AR_1.106	2	3	31
998	Koryta		5	AR_1.106	2	3	43
999	Koryta		5	AR_1.106	2	3	127
1000	Koryta		7	AR_1.108	2	3	42
1001	Koryta		8	AR_1.83/4	2	3	93
1002	Koryta		9	AR_1.84	2	3	231
1003	Koryta		10	AR_1.87	2	3	42
1004	Koryta		10	AR_1.87	2	3	57
1005	Koryta		11	AR_1.80	2	3	83
1006	Koryta		11	AR_1.80	2	3	102
1007	Koryta		12	AR_1.79	2	3	85
1008	Koryta		13	AR_1.81	2	3	115
1009	Koryta		15	AR_1.74	2	3	17
1010	Koryta		15	AR_1.74	2	3	36
1011	Koryta		15	AR_1.74	2	3	223
1012	Koryta		16	AR_1.73/1	2	3	33
1013	Koryta		20	AR_1.139	2	3	15
1014	Koryta		22	AR_1.126	2	3	148
1015	Koryta		23	AR_1.54	2	3	9
1016	Koryta		23	AR_1.54	2	3	23
1017	Koryta		24	AR_1.51/2	2	3	49
1018	Koryta		25	AR_1.51/5	2	3	150
1019	Koryta		25	AR_1.51/5	2	3	276
1020	Koryta		25	AR_1.51/5	2	2	617
1021	Koryta		26	AR_1.53/2	2	3	9
1022	Koryta		26	AR_1.53/2	2	3	106
1023	Koryta		26	AR_1.53/2	2	3	389
1024	Koryta		27	AR_1.27	2	3	99
1025	Koryta		28	AR_1.47	2	3	338
1026	Koryta		29	AR_1.41	2	3	98
1027	Koryta		31	AR_1.14/2	2	3	178





Lp.	Miejscowość	Ulica	Nr	Nr działki ew.	Typ płyt	Stan płyt	Ilość m <sup>2</sup>
1028	Koryta		31	AR_1.14/2	2	3	209
1029	Koryta		32	AR_1.20	2	3	73
1030	Koryta		32	AR_1.20	2	3	76
1031	Koryta		32	AR_1.20	2	3	158
1032	Koryta		32	AR_1.20	2	3	238
1033	Koryta		32	AR_1.20	2	3	327
1034	Koryta		33	AR_1.91	2	3	53
1035	Koryta		33	AR_1.91	2	3	236
1036	Koryta		34	AR_1.93	2	3	66
1037	Koryta		34	AR_1.93	2	3	106
1038	Koryta		35	AR_1.95	2	3	35
1039	Koryta		35	AR_1.95	2	3	37
1040	Koryta		35	AR_1.95	2	3	74
1041	Koryta		35	AR_1.95	2	3	76
1042	Koryta		35	AR_1.95	2	3	205
1043	Koryta		36	AR_1.99/1	2	3	59
1044	Koryta		38	AR_1.107/1	2	3	286
1045	Koryta		41	AR_1.110	2	3	47
1046	Koryta		41	AR_1.110	2	3	167
1047	Koryta		41	AR_1.110	2	3	744
1048	Koryta		42	AR_1.111	2	3	12
1049	Koryta		42	AR_1.111	2	3	26
1050	Koryta		42	AR_1.111	2	3	160
1051	Koryta		42	AR_1.111	2	3	168
1052	Koryta		43	AR_1.112	2	3	40
1053	Koryta		43	AR_1.112	2	3	93
1054	Koryta		46	AR_1.162	2	2	429
1055	Koryta		47	AR_1.170	2	3	156
1056	Koryta		50	AR_1.135/2	2	3	182
1057	Koryta		52	AR_1.153	2	3	44
1058	Koryta		53	AR_1.176	2	3	130
1059	Koryta		53	AR_1.229	2	3	260
1060	Koryta		54	AR_1.184	2	3	22
1061	Koryta		54	AR_1.184	2	3	65
1062	Koryta		56	AR_1.117	2	3	98
1063	Koryta		56	AR_1.117	2	2	532
1064	Koryta		57	AR_1.83	2	3	83
1065	Koryta		57	AR_1.83	2	3	559
1066	Koryta		57	AR_1.83	2	3	699
1067	Koryta		58	AR_1.82	2	3	27
1068	Koryta		58	AR_1.82	2	3	32
1069	Koryta		58	AR_1.82	2	3	143
1070	Koryta		59	AR_1.84/1	2	3	43
1071	Koryta		59	AR_1.84/1	2	3	55
1072	Koryta		59	AR_1.84/1	2	3	314
1073	Koryta		59	AR_1.84/1	2	3	536
1074	Koryta		60	AR_1.87/1	2	3	22
1075	Koryta		60	AR_1.87/1	2	3	50
1076	Koryta		61	AR_1.88/1	2	3	7



Lp.	Miejscowość	Ulica	Nr	Nr działki ew.	Typ płyt	Stan płyt	Ilość m <sup>2</sup>
1077	Koryta		61	AR_1.88/1	2	3	141
1078	Koryta		62	AR_1.89	2	3	9
1079	Koryta		62	AR_1.89	2	3	65
1080	Koryta		62	AR_1.89	2	3	93
1081	Koryta		63	AR_1.90/5	2	3	100
1082	Koryta		63	AR_1.90/5	2	3	484
1083	Koryta		64	AR_1.90/1	2	3	39
1084	Koryta		64	AR_1.90/1	2	3	120
1085	Koryta		64	AR_1.90/1	2	3	151
1086	Koryta		64	AR_1.90/1	2	3	270
1087	Koryta		64	AR_1.90/1	2	3	440
1088	Koryta		68	AR_1.97/1	2	3	16
1089	Koryta		16 a	AR_1.66	2	3	38
1090	Koryta		66 a	AR_1.158/4	2	3	403
1091	Koryta		BN	AR_1.107	2	3	17
1092	Koryta		BN	AR_1.107	2	3	124
1093	Koryta		BN	AR_1.194	2	3	12
1094	Korytnica		1	AR_2.449/1	2	3	65
1095	Korytnica		1	AR_2.449/1	2	3	346
1096	Korytnica		1	AR_2.449/1	2	3	426
1097	Korytnica		4	AR_2.507	2	3	3
1098	Korytnica		4	AR_2.507	2	3	13
1099	Korytnica		4	AR_2.507	2	3	39
1100	Korytnica		6	AR_1.445	2	3	12
1101	Korytnica		6	AR_1.445	2	3	102
1102	Korytnica		6	AR_1.445	2	3	293
1103	Korytnica		6	AR_1.445	2	3	305
1104	Korytnica		6	AR_2.538/5	2	3	11
1105	Korytnica		6	AR_2.538/5	2	3	18
1106	Korytnica		6	AR_2.538/5	2	3	35
1107	Korytnica		8	AR_2.489/3	2	3	7
1108	Korytnica		8	AR_2.489/3	2	3	18
1109	Korytnica		9	AR_2.489/2	2	3	62
1110	Korytnica		10	AR_2.489/1	2	3	30
1111	Korytnica		10	AR_2.489/1	2	3	202
1112	Korytnica		13	AR_2.486	2	3	122
1113	Korytnica		13	AR_2.486	2	3	136
1114	Korytnica		14	AR_2.485	2	3	85
1115	Korytnica		15	AR_2.471/1	2	3	49
1116	Korytnica		16	AR_2.472	2	3	129
1117	Korytnica		17	AR_2.473	2	3	5
1118	Korytnica		17	AR_2.473	2	3	17
1119	Korytnica		17	AR_2.473	2	3	107
1120	Korytnica		18	AR_2.476	2	3	107
1121	Korytnica		19	AR_1.156	2	3	81
1122	Korytnica		19	AR_2.493	2	3	121
1123	Korytnica		20	AR_1.155	2	3	160
1124	Korytnica		21	AR_1.154	2	2	6
1125	Korytnica		21	AR_1.154	2	3	29



Lp.	Miejscowość	Ulica	Nr	Nr działki ew.	Typ płyt	Stan płyt	Ilość m <sup>2</sup>
1126	Korytnica		23	AR_1.151	2	3	91
1127	Korytnica		23	AR_1.151	2	3	171
1128	Korytnica		26	AR_1.143	2	3	52
1129	Korytnica		28	AR_1.140	2	3	42
1130	Korytnica		28	AR_1.140	2	3	175
1131	Korytnica		29	AR_1.138	2	3	35
1132	Korytnica		29	AR_1.138	2	3	201
1133	Korytnica		29	AR_1.138	2	3	201
1134	Korytnica		29	AR_1.138	2	3	269
1135	Korytnica		30	AR_1.137	2	3	7
1136	Korytnica		30	AR_1.137	2	3	10
1137	Korytnica		30	AR_1.137	2	3	40
1138	Korytnica		30	AR_1.137	2	3	144
1139	Korytnica		31	AR_2.462	2	3	58
1140	Korytnica		31	AR_2.462	2	3	92
1141	Korytnica		32	AR_2.460/2	2	3	16
1142	Korytnica		32	AR_2.460/2	2	3	25
1143	Korytnica		32	AR_2.460/2	2	3	28
1144	Korytnica		32	AR_2.460/2	2	3	41
1145	Korytnica		32	AR_2.460/2	2	3	57
1146	Korytnica		32	AR_2.460/2	2	3	116
1147	Korytnica		33	AR_1.131	2	3	28
1148	Korytnica		33	AR_1.131	2	3	184
1149	Korytnica		33	AR_1.131	2	3	239
1150	Korytnica		33	AR_1.132	2	3	161
1151	Korytnica		34	AR_1.126	2	3	33
1152	Korytnica		34	AR_1.126	2	3	43
1153	Korytnica		34	AR_1.126	2	3	71
1154	Korytnica		34	AR_1.126	2	3	354
1155	Korytnica		35	AR_1.125	2	3	40
1156	Korytnica		35	AR_1.125	2	3	75
1157	Korytnica		35	AR_1.125	2	3	92
1158	Korytnica		36	AR_2.458/2	2	3	12
1159	Korytnica		36	AR_2.458/2	2	3	461
1160	Korytnica		36	AR_2.459	2	3	113
1161	Korytnica		36	AR_2.459	2	3	127
1162	Korytnica		37	AR_2.457/2	2	3	126
1163	Korytnica		38	AR_1.122	2	3	181
1164	Korytnica		40	AR_1.119	2	3	6
1165	Korytnica		40	AR_1.119	2	3	12
1166	Korytnica		40	AR_1.119	2	3	204
1167	Korytnica		41	AR_1.118	2	3	96
1168	Korytnica		41	AR_1.118	2	3	139
1169	Korytnica		41	AR_1.118	2	3	173
1170	Korytnica		42	AR_1.116	2	3	27
1171	Korytnica		42	AR_1.116	2	3	34
1172	Korytnica		42	AR_1.116	2	3	88
1173	Korytnica		43	AR_1.114	2	3	34
1174	Korytnica		43	AR_1.114	2	3	35



Lp.	Miejscowość	Ulica	Nr	Nr działki ew.	Typ płyt	Stan płyt	Ilość m <sup>2</sup>
1175	Korytnica		43	AR_1.114	2	3	85
1176	Korytnica		43	AR_1.115	2	3	15
1177	Korytnica		43	AR_1.115	2	3	21
1178	Korytnica		43	AR_1.115	2	3	107
1179	Korytnica		43	AR_1.115	2	3	115
1180	Korytnica		43	AR_1.116	2	3	5
1181	Korytnica		44	AR_1.88	2	3	18
1182	Korytnica		44	AR_1.88	2	3	124
1183	Korytnica		44	AR_1.88	2	3	139
1184	Korytnica		44	AR_1.88	2	3	471
1185	Korytnica		45	AR_1.69	2	3	88
1186	Korytnica		46	AR_1.85	2	3	47
1187	Korytnica		46	AR_1.85	2	3	57
1188	Korytnica		47	AR_1.65	2	3	21
1189	Korytnica		47	AR_1.66	2	3	38
1190	Korytnica		47	AR_1.66	2	3	45
1191	Korytnica		47	AR_1.66	2	3	58
1192	Korytnica		47	AR_1.67/1	2	3	185
1193	Korytnica		49	AR_1.58	2	3	130
1194	Korytnica		52	AR_1.49	2	3	171
1195	Korytnica		53	AR_1.46	2	3	127
1196	Korytnica		54	AR_1.43	2	3	69
1197	Korytnica		54	AR_1.44	2	3	136
1198	Korytnica		55	AR_1.43	2	3	17
1199	Korytnica		55	AR_1.43	2	3	123
1200	Korytnica		55	AR_1.43	2	3	238
1201	Korytnica		55	AR_1.43	2	3	242
1202	Korytnica		55	AR_1.43	2	3	438
1203	Korytnica		56	AR_1.71	2	3	59
1204	Korytnica		56	AR_1.71	2	3	272
1205	Korytnica		56	AR_1.71	2	3	832
1206	Korytnica		57	AR_1.72	2	3	495
1207	Korytnica		58	AR_1.182	2	3	97
1208	Korytnica		58	AR_1.182	2	3	279
1209	Korytnica		64	AR_1.214	2	3	5
1210	Korytnica		64	AR_1.214	2	3	41
1211	Korytnica		64	AR_1.214	2	3	129
1212	Korytnica		64	AR_1.214	2	3	188
1213	Korytnica		65	AR_1.185	2	3	180
1214	Korytnica		66	AR_1.188	2	3	18
1215	Korytnica		66	AR_1.188	2	3	91
1216	Korytnica		66	AR_1.188	2	3	352
1217	Korytnica		68	AR_1.193	2	3	97
1218	Korytnica		68	AR_1.193	2	3	470
1219	Korytnica		70	AR_1.195	2	3	65
1220	Korytnica		75	AR_1.251	2	3	106
1221	Korytnica		75	AR_1.251	2	3	137
1222	Korytnica		76	AR_1.259	2	3	33
1223	Korytnica		76	AR_1.259	2	3	243



Lp.	Miejscowość	Ulica	Nr	Nr działki ew.	Typ płyt	Stan płyt	Ilość m <sup>2</sup>
1224	Korytnica		78	AR_1.263	2	3	10
1225	Korytnica		78	AR_1.263	2	3	14
1226	Korytnica		78	AR_1.263	2	3	50
1227	Korytnica		78	AR_1.263	2	3	115
1228	Korytnica		78	AR_1.263	2	3	174
1229	Korytnica		78	AR_1.263	2	3	327
1230	Korytnica		80	AR_1.159	2	3	11
1231	Korytnica		80	AR_1.159	2	3	56
1232	Korytnica		81	AR_1.161	2	3	19
1233	Korytnica		82	AR_1.270	2	3	228
1234	Korytnica		84	AR_1.273	2	3	15
1235	Korytnica		84	AR_1.273	2	3	15
1236	Korytnica		84	AR_1.273	2	3	27
1237	Korytnica		84	AR_1.273	2	3	64
1238	Korytnica		84	AR_1.273	2	3	65
1239	Korytnica		84	AR_1.273	2	3	192
1240	Korytnica		84	AR_1.274	2	3	24
1241	Korytnica		84	AR_1.274	2	3	120
1242	Korytnica		87	AR_1.276	2	3	70
1243	Korytnica		87	AR_1.276	2	3	74
1244	Korytnica		87	AR_1.276	2	3	167
1245	Korytnica		87	AR_1.276	2	3	209
1246	Korytnica		87	AR_1.276	2	3	287
1247	Korytnica		87	AR_1.276	2	3	482
1248	Korytnica		89	AR_1.167	2	3	27
1249	Korytnica		89	AR_1.167	2	3	67
1250	Korytnica		89	AR_1.167	2	3	143
1251	Korytnica		89	AR_1.167	2	3	595
1252	Korytnica		92	AR_1.283/4	2	3	58
1253	Korytnica		92	AR_1.283/4	2	3	146
1254	Korytnica		92	AR_1.283/4	2	3	298
1255	Korytnica		93	AR_1.289	2	3	45
1256	Korytnica		93	AR_1.290	2	3	107
1257	Korytnica		94	AR_1.290	2	3	7
1258	Korytnica		94	AR_1.290	2	3	37
1259	Korytnica		94	AR_1.290	2	3	356
1260	Korytnica		99	AR_1.286	2	3	45
1261	Korytnica		99	AR_1.286	2	3	154
1262	Korytnica		99	AR_1.286	2	3	163
1263	Korytnica		100	AR_1.316	2	3	334
1264	Korytnica		103	AR_1.361	2	3	48
1265	Korytnica		104	AR_1.362	2	3	49
1266	Korytnica		106	AR_1.434	2	3	51
1267	Korytnica		106	AR_1.434	2	3	260
1268	Korytnica		106	AR_1.434	2	3	337
1269	Korytnica		106	AR_1.434	2	3	492
1270	Korytnica		109	AR_1.295	2	3	135
1271	Korytnica		112	AR_1.171	2	3	47
1272	Korytnica		112	AR_1.171	2	3	127



Lp.	Miejscowość	Ulica	Nr	Nr działki ew.	Typ płyt	Stan płyt	Ilość m <sup>2</sup>
1273	Korytnica		114	AR_1.150/1	2	3	88
1274	Korytnica		114	AR_1.150/1	2	3	782
1275	Korytnica		115	AR_1.149	2	3	221
1276	Korytnica		119	AR_1.133	2	3	57
1277	Korytnica		119	AR_1.136	2	3	18
1278	Korytnica		119	AR_1.136	2	3	49
1279	Korytnica		119	AR_1.136	2	3	255
1280	Korytnica		120	AR_1.133	2	3	30
1281	Korytnica		120	AR_1.133	2	3	56
1282	Korytnica		120	AR_1.133	2	3	195
1283	Korytnica		120	AR_1.133	2	3	527
1284	Korytnica		122	AR_1.158	2	3	27
1285	Korytnica		122	AR_1.158	2	3	78
1286	Korytnica		123	AR_1.134	2	3	46
1287	Korytnica		123	AR_1.134	2	3	321
1288	Korytnica		123	AR_1.135	2	3	72
1289	Korytnica		123	AR_1.135	2	3	87
1290	Korytnica		124	AR_1.95	2	3	52
1291	Korytnica		124	AR_1.95	2	3	141
1292	Korytnica		124	AR_1.96	2	3	40
1293	Korytnica		124	AR_1.96	2	3	43
1294	Korytnica		125	AR_1.93	2	3	59
1295	Korytnica		125	AR_1.93	2	3	184
1296	Korytnica		126	AR_1.90	2	3	21
1297	Korytnica		126	AR_1.92	2	3	28
1298	Korytnica		126	AR_1.92	2	3	313
1299	Korytnica		BN	AR_1.243	2	3	44
1300	Korytnica		BN	AR_1.261	2	3	39
1301	Korytnica		BN	AR_2.538/4	2	3	47
1302	Korytnica		BN	AR_2.538/4	2	3	580
1303	Korytnica		BN	AR_2.541	2	3	222
1304	Korytnica		BN	AR_2.541	2	3	369
1305	Korytnica		BN	AR_2.541	2	3	420
1306	Korytnica		BN	AR_2.541	2	3	929
1307	Ligota	Bugajska	1	AR_1.268	2	3	130
1308	Ligota	Bugajska	1	AR_1.268	2	3	141
1309	Ligota	Bugajska	1	AR_1.268	2	3	304
1310	Ligota	Bugajska	1	AR_1.268	2	3	308
1311	Ligota	Bugajska	1	AR_1.268	2	3	331
1312	Ligota	Bugajska	2	AR_1.254	2	3	63
1313	Ligota	Bugajska	2	AR_1.254	2	3	129
1314	Ligota	Bugajska	2	AR_1.254	2	3	228
1315	Ligota	Bugajska	70	AR_1.50	2	3	28
1316	Ligota	Bugajska	70	AR_1.50	2	3	42
1317	Ligota	Bugajska	70	AR_1.50	2	3	47
1318	Ligota	Bugajska	70	AR_1.50	2	3	107
1319	Ligota	Bugajska	70	AR_1.50	2	3	136
1320	Ligota	Bugajska	71	AR_1.281	2	3	222
1321	Ligota	Bugajska	71	AR_1.282	2	3	33



Lp.	Miejscowość	Ulica	Nr	Nr działki ew.	Typ płyt	Stan płyt	Ilość m <sup>2</sup>
1322	Ligota	Bugajska	71	AR_1.282	2	3	56
1323	Ligota	Bugajska	71	AR_1.282	2	3	148
1324	Ligota	Bugajska	71	AR_1.282	2	3	181
1325	Ligota	Bugajska	72	AR_1.283/2	2	3	134
1326	Ligota	Kaliska	2	AR_3.665	2	3	35
1327	Ligota	Kaliska	2	AR_3.665	2	3	85
1328	Ligota	Kaliska	2	AR_3.665	2	3	115
1329	Ligota	Kaliska	3	AR_3.659	2	3	71
1330	Ligota	Kaliska	3	AR_3.659	2	3	83
1331	Ligota	Kaliska	3	AR_3.659	2	3	103
1332	Ligota	Kaliska	4	AR_3.667	2	3	106
1333	Ligota	Kaliska	6	AR_3.668/3	2	3	40
1334	Ligota	Kaliska	6	AR_3.668/3	2	3	112
1335	Ligota	Kaliska	6	AR_3.668/3	2	3	214
1336	Ligota	Kaliska	7	AR_3.668/3	2	3	40
1337	Ligota	Kaliska	7	AR_3.668/4	2	3	191
1338	Ligota	Kaliska	9	AR_3.668/6	2	3	238
1339	Ligota	Kaliska	14	AR_1.508	2	3	143
1340	Ligota	Kaliska	16	AR_1.509	2	3	51
1341	Ligota	Kaliska	16	AR_1.509	2	3	103
1342	Ligota	Kaliska	BN	AR_2.536	2	3	47
1343	Ligota	Korytnicka	1	AR_1.53	2	3	117
1344	Ligota	Korytnicka	3	AR_1.54	2	3	37
1345	Ligota	Korytnicka	4	AR_1.71	2	3	32
1346	Ligota	Korytnicka	4	AR_1.71	2	3	223
1347	Ligota	Korytnicka	5	AR_1.56	2	3	49
1348	Ligota	Korytnicka	5	AR_1.56	2	3	105
1349	Ligota	Korytnicka	6	AR_1.57	2	3	82
1350	Ligota	Korytnicka	6	AR_1.57	2	3	148
1351	Ligota	Korytnicka	6	AR_1.57	2	3	199
1352	Ligota	Korytnicka	7	AR_1.59	2	3	75
1353	Ligota	Korytnicka	8	AR_1.75	2	3	119
1354	Ligota	Korytnicka	9	AR_1.60	2	3	115
1355	Ligota	Krańcowa	1	AR_1.230	2	3	19
1356	Ligota	Krańcowa	3	AR_1.253/1	2	3	170
1357	Ligota	Krańcowa	3	AR_1.278	2	3	17
1358	Ligota	Krańcowa	3	AR_1.278	2	3	31
1359	Ligota	Krańcowa	3	AR_1.278	2	3	45
1360	Ligota	Krańcowa	3	AR_1.278	2	3	110
1361	Ligota	Krańcowa	3	AR_1.278	2	3	132
1362	Ligota	Krańcowa	5	AR_1.222	2	3	18
1363	Ligota	Krańcowa	5	AR_1.222	2	3	24
1364	Ligota	Krańcowa	5	AR_1.222	2	3	32
1365	Ligota	Krańcowa	5	AR_1.222	2	3	49
1366	Ligota	Krańcowa	6	AR_1.271	2	3	55
1367	Ligota	Krańcowa	7	AR_1.266/2	2	3	137
1368	Ligota	Krańcowa	7	AR_1.266/2	2	3	161
1369	Ligota	Krańcowa	8	AR_1.231	2	3	88
1370	Ligota	Krotoszyńska	2	AR_1.90	2	3	378



Lp.	Miejscowość	Ulica	Nr	Nr działki ew.	Typ płyt	Stan płyt	Ilość m <sup>2</sup>
1371	Ligota	Krotoszyńska	3	AR_1.3	2	3	99
1372	Ligota	Krotoszyńska	4	AR_1.4	2	3	62
1373	Ligota	Krotoszyńska	4	AR_1.4	2	3	164
1374	Ligota	Krotoszyńska	4	AR_1.4	2	3	177
1375	Ligota	Krotoszyńska	5	AR_1.5/2	2	3	99
1376	Ligota	Krotoszyńska	5	AR_1.5/2	2	3	297
1377	Ligota	Krotoszyńska	8	AR_1.107	2	3	31
1378	Ligota	Krotoszyńska	10	AR_1.105	2	3	30
1379	Ligota	Krotoszyńska	11	AR_1.7	2	3	67
1380	Ligota	Krotoszyńska	13	AR_1.103	2	3	67
1381	Ligota	Krotoszyńska	16	AR_1.102/2	2	3	17
1382	Ligota	Krotoszyńska	16	AR_1.102/2	2	3	25
1383	Ligota	Krotoszyńska	16	AR_1.102/2	2	3	68
1384	Ligota	Krotoszyńska	16	AR_1.102/2	2	3	129
1385	Ligota	Krotoszyńska	17	AR_1.101	2	3	26
1386	Ligota	Krotoszyńska	17	AR_1.101	2	3	27
1387	Ligota	Krotoszyńska	17	AR_1.101	2	3	109
1388	Ligota	Krotoszyńska	17	AR_1.101	2	3	298
1389	Ligota	Krotoszyńska	19	AR_1.100	2	3	73
1390	Ligota	Krotoszyńska	19	AR_1.100	2	3	190
1391	Ligota	Krotoszyńska	19	AR_1.100	2	3	249
1392	Ligota	Krotoszyńska	20	AR_1.11	2	3	443
1393	Ligota	Krotoszyńska	20	AR_1.12	2	3	126
1394	Ligota	Krotoszyńska	22	AR_1.98	2	3	37
1395	Ligota	Krotoszyńska	23	AR_1.97	2	3	43
1396	Ligota	Krotoszyńska	23	AR_1.97	2	3	106
1397	Ligota	Krotoszyńska	25	AR_1.96	2	3	113
1398	Ligota	Krotoszyńska	25	AR_1.96	2	3	115
1399	Ligota	Krotoszyńska	26	AR_1.14	2	3	30
1400	Ligota	Krotoszyńska	26	AR_1.14	2	3	141
1401	Ligota	Krotoszyńska	27	AR_1.95	2	3	40
1402	Ligota	Krotoszyńska	28	AR_1.15	2	3	91
1403	Ligota	Krotoszyńska	29	AR_1.93	2	3	256
1404	Ligota	Krotoszyńska	30	AR_1.16/1	2	3	45
1405	Ligota	Krotoszyńska	30	AR_1.16/2	2	3	453
1406	Ligota	Krotoszyńska	31	AR_1.92	2	3	179
1407	Ligota	Krotoszyńska	31	AR_1.92	2	3	253
1408	Ligota	Krotoszyńska	31	AR_1.92	2	3	334
1409	Ligota	Krotoszyńska	31	AR_1.92	2	3	443
1410	Ligota	Krotoszyńska	32	AR_1.17	2	3	181
1411	Ligota	Krotoszyńska	32	AR_1.18	2	3	62
1412	Ligota	Krotoszyńska	32	AR_1.19	2	3	86
1413	Ligota	Krotoszyńska	35	AR_1.20	2	3	65
1414	Ligota	Krotoszyńska	35	AR_1.20	2	3	67
1415	Ligota	Krotoszyńska	35	AR_1.20	2	3	320
1416	Ligota	Krotoszyńska	37	AR_1.85	2	3	19
1417	Ligota	Krotoszyńska	40	AR_1.23	2	3	255
1418	Ligota	Krotoszyńska	40	AR_1.23	2	3	366
1419	Ligota	Krotoszyńska	41	AR_1.84	2	3	331





Lp.	Miejscowość	Ulica	Nr	Nr działki ew.	Typ płyt	Stan płyt	Ilość m <sup>2</sup>
1420	Ligota	Krotoszyńska	42	AR_1.24	2	3	51
1421	Ligota	Krotoszyńska	42	AR_1.24	2	3	68
1422	Ligota	Krotoszyńska	43	AR_1.83	2	3	62
1423	Ligota	Krotoszyńska	43	AR_1.83	2	3	82
1424	Ligota	Krotoszyńska	43	AR_1.83	2	3	85
1425	Ligota	Krotoszyńska	44	AR_1.25	2	3	72
1426	Ligota	Krotoszyńska	44	AR_1.25	2	3	318
1427	Ligota	Krotoszyńska	44	AR_1.25	2	3	346
1428	Ligota	Krotoszyńska	45	AR_1.81	2	3	83
1429	Ligota	Krotoszyńska	45	AR_1.81	2	3	158
1430	Ligota	Krotoszyńska	45	AR_1.81	2	3	214
1431	Ligota	Krotoszyńska	47	AR_1.26	2	3	55
1432	Ligota	Krotoszyńska	48	AR_1.28/1	2	3	114
1433	Ligota	Krotoszyńska	48	AR_1.28/1	2	3	167
1434	Ligota	Krotoszyńska	49	AR_1.79/1	2	3	52
1435	Ligota	Krotoszyńska	49	AR_1.79/2	2	3	25
1436	Ligota	Krotoszyńska	49	AR_1.79/2	2	3	120
1437	Ligota	Krotoszyńska	49	AR_1.79/2	2	3	122
1438	Ligota	Krotoszyńska	53	AR_1.79/3	2	3	24
1439	Ligota	Krotoszyńska	53	AR_1.79/3	2	3	141
1440	Ligota	Krotoszyńska	54	AR_1.67	2	3	25
1441	Ligota	Krotoszyńska	54	AR_1.67	2	3	30
1442	Ligota	Krotoszyńska	54	AR_1.68	2	3	11
1443	Ligota	Krotoszyńska	54	AR_1.68	2	3	42
1444	Ligota	Krotoszyńska	54	AR_1.68	2	3	134
1445	Ligota	Krotoszyńska	55	AR_1.48	2	3	12
1446	Ligota	Krotoszyńska	58	AR_1.46	2	3	3
1447	Ligota	Krotoszyńska	59	AR_1.45	2	3	134
1448	Ligota	Krotoszyńska	60	AR_1.64/1	2	3	24
1449	Ligota	Krotoszyńska	63	AR_1.52/2	2	3	33
1450	Ligota	Krotoszyńska	63	AR_1.52/2	2	3	52
1451	Ligota	Krotoszyńska	63	AR_1.52/2	2	3	113
1452	Ligota	Krotoszyńska	67	AR_1.39	2	3	115
1453	Ligota	Krotoszyńska	68	AR_1.51	2	3	136
1454	Ligota	Krotoszyńska	68	AR_1.51	2	3	430
1455	Ligota	Krotoszyńska	69	AR_1.38	2	3	52
1456	Ligota	Krotoszyńska	69	AR_1.38	2	3	59
1457	Ligota	Krotoszyńska	73	AR_1.155	2	3	13
1458	Ligota	Krotoszyńska	73	AR_1.155	2	3	19
1459	Ligota	Krotoszyńska	73	AR_1.155	2	3	23
1460	Ligota	Krotoszyńska	73	AR_1.155	2	3	53
1461	Ligota	Krotoszyńska	73	AR_1.155	2	3	129
1462	Ligota	Krotoszyńska	74	AR_1.157	2	3	107
1463	Ligota	Krotoszyńska	76	AR_1.286	2	3	6
1464	Ligota	Krotoszyńska	76	AR_1.286	2	3	18
1465	Ligota	Krotoszyńska	76	AR_1.286	2	3	247
1466	Ligota	Krotoszyńska	77	AR_1.161	2	3	8
1467	Ligota	Krotoszyńska	77	AR_1.161	2	3	10
1468	Ligota	Krotoszyńska	77	AR_1.161	2	3	18



Lp.	Miejscowość	Ulica	Nr	Nr działki ew.	Typ płyt	Stan płyt	Ilość m <sup>2</sup>
1469	Ligota	Krotoszyńska	77	AR_1.161	2	3	82
1470	Ligota	Krotoszyńska	77	AR_1.161	2	3	144
1471	Ligota	Krotoszyńska	80	AR_1.166	2	3	24
1472	Ligota	Krotoszyńska	80	AR_1.168	2	3	103
1473	Ligota	Krotoszyńska	81	AR_1.169	2	3	12
1474	Ligota	Krotoszyńska	81	AR_1.169	2	3	87
1475	Ligota	Krotoszyńska	81	AR_1.169	2	3	110
1476	Ligota	Krotoszyńska	81	AR_1.169	2	3	111
1477	Ligota	Krotoszyńska	81	AR_1.169	2	3	283
1478	Ligota	Krotoszyńska	60 a	AR_1.63	2	3	215
1479	Ligota	Leśna	4	AR_1.500/2	2	3	24
1480	Ligota	Leśna	5	AR_1.483	2	3	12
1481	Ligota	Leśna	5	AR_1.483	2	3	17
1482	Ligota	Leśna	5	AR_1.483	2	3	139
1483	Ligota	Leśna	6	AR_1.480	2	3	73
1484	Ligota	Leśna	6	AR_1.481/1	2	3	308
1485	Ligota	Leśna	7	AR_1.525	2	3	78
1486	Ligota	Leśna	8	AR_1.494	2	3	167
1487	Ligota	Leśna	8	AR_1.494	2	3	177
1488	Ligota	Leśna	8	AR_1.494	2	3	526
1489	Ligota	Leśna	9	AR_1.477	2	3	47
1490	Ligota	Leśna	9	AR_1.477	2	3	99
1491	Ligota	Leśna	9	AR_1.477	2	3	198
1492	Ligota	Leśna	9	AR_1.477	2	3	201
1493	Ligota	Leśna	10	AR_1.522	2	3	99
1494	Ligota	Leśna	11	AR_1.519	2	3	6
1495	Ligota	Leśna	11	AR_1.519	2	3	15
1496	Ligota	Leśna	11	AR_1.519	2	3	29
1497	Ligota	Leśna	11	AR_1.519	2	3	280
1498	Ligota	Leśna	12	AR_1.475	2	3	18
1499	Ligota	Leśna	12	AR_1.475	2	3	19
1500	Ligota	Leśna	12	AR_1.475	2	3	106
1501	Ligota	Leśna	12	AR_1.475	2	3	129
1502	Ligota	Leśna	14	AR_1.517	2	3	416
1503	Ligota	Leśna	15	AR_1.473	2	3	17
1504	Ligota	Leśna	15	AR_1.473	2	3	71
1505	Ligota	Łąkowa	BN	AR_1.487	2	2	10
1506	Ligota	Łąkowa	BN	AR_1.487	2	3	116
1507	Ligota	Łąkowa	BN	AR_1.487	2	3	146
1508	Ligota	Ostrowska	1	AR_3.678	2	3	7
1509	Ligota	Ostrowska	1	AR_3.678	2	3	54
1510	Ligota	Ostrowska	1	AR_3.678	2	3	144
1511	Ligota	Ostrowska	2	AR_3.679	2	3	66
1512	Ligota	Ostrowska	2	AR_3.679	2	3	195
1513	Ligota	Ostrowska	2	AR_3.679	2	3	247
1514	Ligota	Ostrowska	4	AR_3.673	2	3	134
1515	Ligota	Ostrowska	4	AR_3.673	2	3	146
1516	Ligota	Ostrowska	5	AR_3.727	2	3	98
1517	Ligota	Ostrowska	6	AR_3.726/2	2	3	77



Lp.	Miejscowość	Ulica	Nr	Nr działki ew.	Typ płyt	Stan płyt	Ilość m <sup>2</sup>
1518	Ligota	Ostrowska	6	AR_3.726/2	2	3	170
1519	Ligota	Ostrowska	7	AR_3.672	2	3	33
1520	Ligota	Ostrowska	8	AR_3.670/1	2	3	88
1521	Ligota	Ostrowska	9	AR_3.666	2	3	102
1522	Ligota	Ostrowska	10	AR_1.114/1	2	3	168
1523	Ligota	Ostrowska	11	AR_3.657	2	3	10
1524	Ligota	Ostrowska	11	AR_3.657	2	3	62
1525	Ligota	Ostrowska	11	AR_3.657	2	3	308
1526	Ligota	Ostrowska	12	AR_3.654	2	3	392
1527	Ligota	Ostrowska	14	AR_3.655	2	3	25
1528	Ligota	Ostrowska	14	AR_3.655	2	3	221
1529	Ligota	Ostrowska	15	AR_3.653/2	2	3	17
1530	Ligota	Ostrowska	16	AR_1.2/2	2	3	130
1531	Ligota	Ostrowska	16	AR_1.2/2	2	3	212
1532	Ligota	Ostrowska	18	AR_1.416/1	2	3	25
1533	Ligota	Ostrowska	18	AR_1.416/1	2	3	29
1534	Ligota	Ostrowska	19	AR_1.378	2	3	89
1535	Ligota	Ostrowska	19	AR_1.378	2	3	117
1536	Ligota	Ostrowska	19	AR_1.378	2	3	199
1537	Ligota	Ostrowska	20	AR_1.384/1	2	3	7
1538	Ligota	Ostrowska	20	AR_1.384/1	2	3	53
1539	Ligota	Ostrowska	20	AR_1.385	2	3	11
1540	Ligota	Piaskowa	2	AR_3.744	2	3	8
1541	Ligota	Piaskowa	3	AR_3.746	2	3	23
1542	Ligota	Piaskowa	3	AR_3.746	2	3	61
1543	Ligota	Piaskowa	3	AR_3.746	2	3	115
1544	Ligota	Piaskowa	3	AR_3.746	2	3	181
1545	Ligota	Piaskowa	3	AR_3.746	2	3	317
1546	Ligota	Polna	1	AR_1.308	2	3	38
1547	Ligota	Polna	1	AR_1.308	2	3	43
1548	Ligota	Polna	1	AR_1.308	2	3	45
1549	Ligota	Polna	1	AR_1.308	2	3	147
1550	Ligota	Polna	1	AR_1.308	2	3	535
1551	Ligota	Polna	2	AR_1.306	2	3	372
1552	Ligota	Polna	2	AR_1.307	2	3	34
1553	Ligota	Polna	2	AR_1.307	2	3	141
1554	Ligota	Polna	2	AR_1.307	2	3	153
1555	Ligota	Polna	2	AR_1.307	2	3	279
1556	Ligota	Polna	2	AR_1.307	2	3	290
1557	Ligota	Północna	2	AR_2.540	2	3	5
1558	Ligota	Północna	2	AR_2.540	2	3	23
1559	Ligota	Północna	2	AR_2.540	2	3	37
1560	Ligota	Północna	2	AR_2.540	2	3	64
1561	Ligota	Północna	5	AR_1.529/2	2	3	40
1562	Ligota	Północna	7	AR_2.545	2	3	113
1563	Ligota	Północna	7	AR_2.545	2	3	208
1564	Ligota	Północna	7	AR_2.545	2	3	332
1565	Ligota	Północna	7	AR_2.545	2	3	495
1566	Ligota	Północna	8	AR_1.528/4	2	3	102



Lp.	Miejscowość	Ulica	Nr	Nr działki ew.	Typ płyt	Stan płyt	Ilość m <sup>2</sup>
1567	Ligota	Północna	8	AR_1.528/4	2	3	165
1568	Ligota	Północna	8	AR_1.528/4	2	3	247
1569	Ligota	Północna	8	AR_1.528/4	2	3	477
1570	Ligota	Północna	9	AR_2.546	2	3	158
1571	Ligota	Północna	9	AR_2.546	2	3	272
1572	Ligota	Północna	9	AR_2.546	2	3	669
1573	Ligota	Północna	11	AR_1.526/2	2	3	18
1574	Ligota	Północna	11	AR_1.526/2	2	3	51
1575	Ligota	Północna	11	AR_1.526/2	2	3	198
1576	Ligota	Północna	12	AR_2.548	2	3	107
1577	Ligota	Północna	12	AR_2.549	2	3	174
1578	Ligota	Północna	12	AR_2.549	2	3	311
1579	Ligota	Północna	13	AR_2.550	2	3	130
1580	Ligota	Północna	13	AR_2.550	2	3	161
1581	Ligota	Północna	13	AR_2.550	2	3	236
1582	Ligota	Północna	14	AR_1.524	2	3	44
1583	Ligota	Północna	14	AR_1.524	2	3	102
1584	Ligota	Północna	14	AR_1.524	2	3	110
1585	Ligota	Północna	14	AR_1.524	2	3	305
1586	Ligota	Północna	15	AR_2.551	2	3	17
1587	Ligota	Północna	15	AR_2.551	2	3	19
1588	Ligota	Północna	15	AR_2.551	2	3	175
1589	Ligota	Północna	16	AR_1.515	2	3	13
1590	Ligota	Północna	16	AR_1.515	2	3	18
1591	Ligota	Północna	16	AR_1.515	2	3	24
1592	Ligota	Północna	16	AR_1.515	2	3	130
1593	Ligota	Północna	16	AR_1.515	2	3	160
1594	Ligota	Północna	17	AR_1.523	2	3	18
1595	Ligota	Północna	17	AR_1.523	2	3	45
1596	Ligota	Północna	21	AR_1.518	2	3	76
1597	Ligota	Północna	21	AR_1.518	2	3	462
1598	Ligota	Przedszkolna	3	AR_1.374	2	3	107
1599	Ligota	Przedszkolna	3	AR_1.374	2	3	125
1600	Ligota	Przedszkolna	3	AR_1.374	2	3	365
1601	Ligota	Przedszkolna	3	AR_1.375	2	3	45
1602	Ligota	Przedszkolna	5	AR_1.358	2	3	34
1603	Ligota	Przedszkolna	5	AR_1.358	2	3	344
1604	Ligota	Przedszkolna	5	AR_1.358	2	3	345
1605	Ligota	Przedszkolna	6	AR_1.353	2	3	33
1606	Ligota	Przedszkolna	8	AR_1.32	2	3	79
1607	Ligota	Przedszkolna	8	AR_1.32	2	3	243
1608	Ligota	Przedszkolna	8	AR_1.33	2	3	52
1609	Ligota	Przedszkolna	10	AR_1.294/1	2	3	168
1610	Ligota	Przedszkolna	11	AR_1.292	2	3	13
1611	Ligota	Przedszkolna	11	AR_1.292	2	3	63
1612	Ligota	Przedszkolna	11	AR_1.292	2	3	133
1613	Ligota	Przedszkolna	12	AR_1.291	2	3	74
1614	Ligota	Przedszkolna	12	AR_1.291	2	3	86
1615	Ligota	Przedszkolna	15	AR_1.290	2	3	39



Lp.	Miejscowość	Ulica	Nr	Nr działki ew.	Typ płyt	Stan płyt	Ilość m <sup>2</sup>
1616	Ligota	Przedszkolna	15	AR_1.290	2	3	307
1617	Ligota	Przedszkolna	16	AR_1.37	2	3	34
1618	Ligota	Przedszkolna	16	AR_1.37	2	3	56
1619	Ligota	Skośna	1	AR_1.113	2	3	529
1620	Ligota	Sportowa	1	AR_1.102/1	2	3	38
1621	Ligota	Sportowa	1	AR_1.102/1	2	3	201
1622	Ligota	Sportowa	2	AR_3.686/2	2	3	82
1623	Ligota	Sportowa	2	AR_3.686/2	2	3	95
1624	Ligota	Sportowa	3	AR_1.118/1	2	3	66
1625	Ligota	Sportowa	4	AR_1.77	2	3	21
1626	Ligota	Sportowa	4	AR_1.77	2	3	65
1627	Ligota	Sportowa	4	AR_1.77	2	3	81
1628	Ligota	Sportowa	4	AR_1.77	2	3	201
1629	Ligota	Sportowa	6	AR_1.125	2	3	21
1630	Ligota	Sportowa	6	AR_1.125	2	3	178
1631	Ligota	Sportowa	7	AR_1.138	2	3	94
1632	Ligota	Sportowa	7	AR_1.138	2	3	221
1633	Ligota		18	AR_2.554	2	3	10
1634	Ligota		18	AR_2.554	2	3	23
1635	Ligota		18	AR_2.554	2	3	28
1636	Ligota		18	AR_2.554	2	3	93
1637	Ligota		18	AR_2.554	2	3	191
1638	Ligota		20	AR_2.555	2	3	141
1639	Ligota		20	AR_2.555	2	3	143
1640	Ligota		21	AR_2.631	2	3	160
1641	Ligota		21	AR_2.631	2	3	277
1642	Ligota		21	AR_2.631	2	3	291
1643	Ligota		21	AR_2.631	2	3	324
1644	Ligota		22	AR_2.608	2	3	119
1645	Ligota		24	AR_2.635	2	3	26
1646	Ligota		24	AR_2.636	2	3	20
1647	Ligota		24	AR_2.636	2	3	66
1648	Ligota		25	AR_2.610	2	3	259
1649	Ligota		25	AR_2.610	2	3	470
1650	Ligota		29	AR_2.614	2	3	44
1651	Ligota		29	AR_2.614	2	3	53
1652	Ligota		29	AR_2.614	2	3	178
1653	Ligota		30	AR_2.640/3	2	3	84
1654	Ligota		30	AR_2.640/3	2	3	368
1655	Ligota		32	AR_2.617/1	2	3	17
1656	Ligota		33	AR_2.618	2	3	194
1657	Ligota		33	AR_2.618	2	3	242
1658	Ligota		33	AR_2.618	2	3	279
1659	Ligota		34	AR_2.641	2	3	41
1660	Ligota		34	AR_2.641	2	3	76
1661	Ligota		34	AR_2.641	2	3	168
1662	Ligota		34	AR_2.641	2	3	462
1663	Ligota		35	AR_2.619	2	3	117
1664	Ligota		35	AR_2.619	2	3	222



Lp.	Miejscowość	Ulica	Nr	Nr działki ew.	Typ płyt	Stan płyt	Ilość m <sup>2</sup>
1665	Ligota		35	AR_2.619	2	3	311
1666	Ligota		36	AR_2.620	2	3	41
1667	Ligota		36	AR_2.620	2	3	96
1668	Ligota		36	AR_2.620	2	3	129
1669	Ligota		37	AR_2.621	2	3	190
1670	Ligota		37	AR_2.621	2	3	298
1671	Ligota		37	AR_2.621	2	3	308
1672	Ligota		40	AR_2.625	2	3	109
1673	Ligota		41	AR_2.626	2	3	33
1674	Ligota		41	AR_2.626	2	3	86
1675	Ligota		41	AR_2.626	2	3	228
1676	Ligota		41	AR_2.626	2	3	286
1677	Ligota		43	AR_2.596	2	3	18
1678	Ligota		43	AR_2.596	2	3	123
1679	Ligota		44	AR_2.598	2	3	13
1680	Ligota		44	AR_2.598	2	3	23
1681	Moszczanka		1	AR_2.353/1	2	3	17
1682	Moszczanka		1	AR_2.353/1	2	3	75
1683	Moszczanka		5	AR_2.362	2	3	10
1684	Moszczanka		5	AR_2.362	2	3	188
1685	Moszczanka		7	AR_2.461	2	3	42
1686	Moszczanka		7	AR_2.461	2	3	73
1687	Moszczanka		7	AR_2.461	2	3	81
1688	Moszczanka		7	AR_2.461	2	3	113
1689	Moszczanka		7	AR_2.461	2	3	120
1690	Moszczanka		11	AR_2.379	2	3	5
1691	Moszczanka		11	AR_2.379	2	3	216
1692	Moszczanka		12	AR_2.366	2	3	89
1693	Moszczanka		12	AR_2.366	2	3	93
1694	Moszczanka		13	AR_2.380	2	3	57
1695	Moszczanka		13	AR_2.380	2	3	66
1696	Moszczanka		13	AR_2.380	2	3	255
1697	Moszczanka		13	AR_2.381	2	3	42
1698	Moszczanka		14	AR_2.367	2	3	110
1699	Moszczanka		14	AR_2.367	2	2	776
1700	Moszczanka		16	AR_2.368	2	3	35
1701	Moszczanka		16	AR_2.368	2	3	95
1702	Moszczanka		16	AR_2.368	2	3	104
1703	Moszczanka		16	AR_2.368	2	3	281
1704	Moszczanka		19	AR_2.383	2	3	91
1705	Moszczanka		19	AR_2.383	2	3	453
1706	Moszczanka		20	AR_2.384	2	3	65
1707	Moszczanka		20	AR_2.384	2	3	103
1708	Moszczanka		20	AR_2.384	2	3	179
1709	Moszczanka		20	AR_2.384	2	3	222
1710	Moszczanka		23	AR_2.386	2	3	96
1711	Moszczanka		24	AR_2.387	2	3	86
1712	Moszczanka		24	AR_2.387	2	3	115
1713	Moszczanka		24	AR_2.387	2	3	252



Lp.	Miejscowość	Ulica	Nr	Nr działki ew.	Typ płyt	Stan płyt	Ilość m <sup>2</sup>
1714	Moszczanka		24	AR_2.387	2	3	512
1715	Moszczanka		28	AR_2.376	2	3	301
1716	Moszczanka		32	AR_2.306	2	3	380
1717	Moszczanka		34	AR_2.304	2	3	142
1718	Moszczanka		34	AR_2.304	2	3	921
1719	Moszczanka		35	AR_2.298	2	3	470
1720	Moszczanka		36	AR_2.297	2	3	83
1721	Moszczanka		36	AR_2.297	2	3	205
1722	Moszczanka		36	AR_2.297	2	3	436
1723	Moszczanka		36	AR_2.297	2	3	465
1724	Moszczanka		37	AR_2.293	2	3	9
1725	Moszczanka		37	AR_2.293	2	3	37
1726	Moszczanka		37	AR_2.293	2	3	83
1727	Moszczanka		37	AR_2.293	2	3	168
1728	Moszczanka		37	AR_2.293	2	3	171
1729	Moszczanka		37	AR_2.296	2	3	35
1730	Moszczanka		40	AR_2.399	2	3	184
1731	Moszczanka		42	AR_2.401	2	3	133
1732	Moszczanka		42	AR_2.401	2	3	167
1733	Moszczanka		44	AR_2.404	2	3	49
1734	Moszczanka		44	AR_2.404	2	3	67
1735	Moszczanka		44	AR_2.404	2	3	136
1736	Moszczanka		44	AR_2.404	2	3	209
1737	Moszczanka		45	AR_2.405	2	3	25
1738	Moszczanka		48	AR_2.408	2	3	83
1739	Moszczanka		51	AR_2.411	2	3	134
1740	Moszczanka		53	AR_2.300	2	3	54
1741	Moszczanka		53	AR_2.300	2	3	243
1742	Moszczanka		55	AR_2.288	2	3	59
1743	Moszczanka		57	AR_2.287	2	3	31
1744	Moszczanka		57	AR_2.287	2	3	366
1745	Moszczanka		57	AR_2.287	2	3	472
1746	Moszczanka		58	AR_2.186/2	2	3	189
1747	Moszczanka		59	AR_2.286	2	3	30
1748	Moszczanka		59	AR_2.286	2	3	409
1749	Moszczanka		59	AR_2.286	2	3	628
1750	Moszczanka		60	AR_2.204	2	3	132
1751	Moszczanka		60	AR_2.204	2	3	315
1752	Moszczanka		62	AR_2.194	2	3	65
1753	Moszczanka		63	AR_2.201/1	2	3	421
1754	Moszczanka		64	AR_2.196	2	3	180
1755	Moszczanka		64	AR_2.196	2	3	658
1756	Moszczanka		65	AR_1.115	2	3	211
1757	Moszczanka		65	AR_1.115	2	3	368
1758	Moszczanka		65	AR_1.115	2	3	472
1759	Moszczanka		65	AR_1.115	2	3	604
1760	Moszczanka		66	AR_1.114	2	3	27
1761	Moszczanka		66	AR_1.114	2	3	173
1762	Moszczanka		72	AR_1.68/1	2	3	5



Lp.	Miejscowość	Ulica	Nr	Nr działki ew.	Typ płyt	Stan płyt	Ilość m <sup>2</sup>
1763	Moszczanka		73	AR_1.108	2	3	31
1764	Moszczanka		73	AR_1.108	2	3	324
1765	Moszczanka		73	AR_1.108	2	3	673
1766	Moszczanka		75	AR_1.106/1	2	3	23
1767	Moszczanka		75	AR_1.106/1	2	3	30
1768	Moszczanka		76	AR_1.65	2	3	296
1769	Moszczanka		77	AR_1.64	2	3	76
1770	Moszczanka		78	AR_1.63	2	3	22
1771	Moszczanka		78	AR_1.63	2	3	117
1772	Moszczanka		78	AR_1.63	2	3	206
1773	Moszczanka		79	AR_1.100	2	3	10
1774	Moszczanka		79	AR_1.100	2	3	26
1775	Moszczanka		79	AR_1.100	2	3	94
1776	Moszczanka		79	AR_1.100	2	3	102
1777	Moszczanka		79	AR_1.99	2	2	20
1778	Moszczanka		82	AR_1.95	2	3	231
1779	Moszczanka		83	AR_1.94	2	3	134
1780	Moszczanka		83	AR_1.94	2	3	209
1781	Moszczanka		84	AR_1.93	2	3	51
1782	Moszczanka		84	AR_1.93	2	3	104
1783	Moszczanka		84	AR_1.93	2	3	236
1784	Moszczanka		84	AR_1.93	2	3	870
1785	Moszczanka		85	AR_1.90	2	3	76
1786	Moszczanka		87	AR_1.55	2	3	16
1787	Moszczanka		90	AR_2.223	2	3	62
1788	Moszczanka		91	AR_2.224	2	3	33
1789	Moszczanka		91	AR_2.224	2	3	47
1790	Moszczanka		91	AR_2.225	2	3	10
1791	Moszczanka		92	AR_2.253/2	2	3	173
1792	Moszczanka		92	AR_2.253/2	2	3	262
1793	Moszczanka		93	AR_1.54	2	3	60
1794	Moszczanka		93	AR_1.54	2	3	74
1795	Moszczanka		94	AR_2.237	2	3	36
1796	Moszczanka		94	AR_2.237	2	3	77
1797	Moszczanka		95	AR_1.50	2	3	5
1798	Moszczanka		96	AR_2.238/2	2	3	51
1799	Moszczanka		96	AR_2.238/2	2	3	163
1800	Moszczanka		96	AR_2.238/2	2	3	929
1801	Moszczanka		96	AR_2.238/2	2	3	1246
1802	Moszczanka		97	AR_1.46	2	3	30
1803	Moszczanka		97	AR_1.46	2	3	71
1804	Moszczanka		97	AR_1.46	2	3	475
1805	Moszczanka		97	AR_1.46	2	3	508
1806	Moszczanka		98	AR_2.242	2	3	8
1807	Moszczanka		98	AR_2.242	2	3	8
1808	Moszczanka		98	AR_2.242	2	3	25
1809	Moszczanka		98	AR_2.242	2	3	32
1810	Moszczanka		99	AR_1.45/4	2	3	95
1811	Moszczanka		99	AR_1.45/4	2	3	115





Lp.	Miejscowość	Ulica	Nr	Nr działki ew.	Typ płyt	Stan płyt	Ilość m <sup>2</sup>
1812	Moszczanka		99	AR_1.45/4	2	3	396
1813	Moszczanka		100	AR_2.245	2	3	6
1814	Moszczanka		100	AR_2.245	2	3	74
1815	Moszczanka		100	AR_2.245	2	3	214
1816	Moszczanka		101	AR_1.42	2	3	39
1817	Moszczanka		102	AR_2.246	2	3	84
1818	Moszczanka		102	AR_2.246	2	3	177
1819	Moszczanka		103	AR_2.248	2	3	31
1820	Moszczanka		103	AR_2.248	2	3	417
1821	Moszczanka		103	AR_2.248	2	3	535
1822	Moszczanka		104	AR_1.41	2	3	10
1823	Moszczanka		104	AR_1.41	2	3	969
1824	Moszczanka		105	AR_1.39/2	2	3	27
1825	Moszczanka		105	AR_1.39/2	2	3	122
1826	Moszczanka		106	AR_2.249	2	3	108
1827	Moszczanka		106	AR_2.249	2	3	338
1828	Moszczanka		107	AR_1.39/1	2	3	495
1829	Moszczanka		110	AR_2.258	2	3	27
1830	Moszczanka		110	AR_2.258	2	3	109
1831	Moszczanka		110	AR_2.258	2	3	167
1832	Moszczanka		111	AR_1.24/2	2	3	65
1833	Moszczanka		112	AR_1.5	2	3	92
1834	Moszczanka		114	AR_1.7	2	3	101
1835	Moszczanka		114	AR_1.7	2	3	160
1836	Moszczanka		115	AR_1.8	2	3	64
1837	Moszczanka		116	AR_1.14	2	3	138
1838	Moszczanka		117	AR_1.20/1	2	3	330
1839	Moszczanka		117	AR_1.20/1	2	3	488
1840	Moszczanka		118	AR_1.15	2	3	50
1841	Moszczanka		118	AR_1.15	2	3	132
1842	Moszczanka		121	AR_1.12	2	3	30
1843	Moszczanka		121	AR_1.12	2	3	32
1844	Moszczanka		91/1	AR_1.91	2	3	52
1845	Moszczanka		91/1	AR_1.91	2	3	62
1846	Moszczanka		91/1	AR_1.91	2	3	68
1847	Moszczanka		91/1	AR_1.91	2	3	94
1848	Moszczanka		91/1	AR_1.91	2	3	125
1849	Moszczanka		91/1	AR_1.91	2	3	410
1850	Moszczanka		91/1	AR_1.91	2	3	550
1851	Moszczanka		18 b	AR_2.371/1	2	3	66
1852	Moszczanka		18 b	AR_2.371/2	2	3	205
1853	Moszczanka		29 b	AR_2.389/3	2	3	81
1854	Moszczanka		29 c	AR_2.389/4	2	3	75
1855	Moszczanka		BN	AR_2.253/2	2	3	20
1856	Moszczanka		BN	AR_2.253/2	2	3	42
1857	Moszczanka		BN	AR_2.254	2	3	24
1858	Niemojewiec		1	AR_1.26	2	3	250
1859	Niemojewiec		1	AR_1.26	2	3	280
1860	Niemojewiec		1	AR_1.26	2	3	327



Lp.	Miejscowość	Ulica	Nr	Nr działki ew.	Typ płyt	Stan płyt	Ilość m <sup>2</sup>
1861	Niemojewiec		1	AR_1.26	2	3	734
1862	Niemojewiec		2	AR_1.30/1	2	2	50
1863	Niemojewiec		2	AR_1.30/1	2	3	63
1864	Niemojewiec		2	AR_1.30/2	2	3	16
1865	Niemojewiec		2	AR_1.30/2	2	3	158
1866	Niemojewiec		2	AR_1.30/2	2	3	270
1867	Niemojewiec		2	AR_1.30/2	2	3	410
1868	Niemojewiec		3	AR_1.52/3	2	3	68
1869	Niemojewiec		3	AR_1.54	2	3	151
1870	Niemojewiec		3	AR_1.54	2	3	191
1871	Niemojewiec		3	AR_1.54	2	3	206
1872	Niemojewiec		3	AR_1.54	2	3	331
1873	Niemojewiec		4	AR_1.53/2	2	3	16
1874	Niemojewiec		4	AR_1.53/2	2	3	19
1875	Niemojewiec		5	AR_1.40/1	2	3	69
1876	Niemojewiec		5	AR_1.40/1	2	3	71
1877	Niemojewiec		5	AR_1.40/1	2	3	109
1878	Niemojewiec		5	AR_1.40/1	2	3	202
1879	Niemojewiec		5	AR_1.40/1	2	3	209
1880	Niemojewiec		5	AR_1.40/1	2	3	344
1881	Niemojewiec		5	AR_1.40/1	2	3	660
1882	Niemojewiec		7	AR_1.24	2	3	448
1883	Niemojewiec		9	AR_1.37	2	3	100
1884	Niemojewiec		9	AR_1.37	2	3	253
1885	Niemojewiec		10	AR_1.61	2	3	59
1886	Niemojewiec		10	AR_1.61	2	3	208
1887	Niemojewiec		11	AR_1.68	2	3	345
1888	Niemojewiec		11	AR_1.68	2	3	457
1889	Niemojewiec		12	AR_1.67/2	2	3	89
1890	Niemojewiec		12	AR_1.67/2	2	3	287
1891	Niemojewiec		12	AR_1.67/2	2	3	290
1892	Niemojewiec		12	AR_1.67/2	2	3	294
1893	Niemojewiec		13	AR_1.64	2	3	66
1894	Niemojewiec		13	AR_1.64	2	3	92
1895	Niemojewiec		14	AR_1.57	2	3	247
1896	Niemojewiec		15	AR_1.48	2	3	55
1897	Niemojewiec		15	AR_1.48	2	3	225
1898	Niemojewiec		16	AR_1.49	2	3	102
1899	Niemojewiec		16	AR_1.49	2	3	240
1900	Niemojewiec		16	AR_1.49	2	3	747
1901	Niemojewiec		19	AR_1.71/4	2	3	198
1902	Niemojewiec		22	AR_1.78	2	3	69
1903	Niemojewiec		22	AR_1.78	2	3	614
1904	Niemojewiec		23	AR_1.74	2	3	33
1905	Niemojewiec		23	AR_1.74	2	3	328
1906	Niemojewiec		14 a	AR_1.57	2	3	55
1907	Niemojewiec		14 a	AR_1.57	2	3	82
1908	Niemojewiec		14 a	AR_1.57	2	3	111
1909	Niemojewiec		14 a	AR_1.57	2	3	197



Lp.	Miejscowość	Ulica	Nr	Nr działki ew.	Typ płyt	Stan płyt	Ilość m <sup>2</sup>
1910	Niemojewiec		14 a	AR_1.57	2	3	313
1911	Niemojewiec		14 a	AR_1.57	2	3	436
1912	Niemojewiec		14 a	AR_1.57	2	3	529
1913	Niemojewiec		BN	AR_1.77	2	3	15
1914	Pogrzebów		12	AR_1.165/11	2	3	24
1915	Pogrzebów		13	AR_1.164	2	3	164
1916	Pogrzebów		14	AR_1.163	2	3	67
1917	Pogrzebów		17	AR_1.152	2	3	56
1918	Pogrzebów		17	AR_1.152	2	3	59
1919	Pogrzebów		22	AR_1.146/1	2	3	41
1920	Pogrzebów		25	AR_1.143	2	3	67
1921	Pogrzebów		28	AR_1.140	2	3	168
1922	Pogrzebów		31	AR_1.133/2	2	3	27
1923	Pogrzebów		31	AR_1.133/2	2	3	44
1924	Pogrzebów		31	AR_1.133/2	2	3	116
1925	Pogrzebów		31	AR_1.133/2	2	3	171
1926	Pogrzebów		33	AR_1.88	2	3	39
1927	Pogrzebów		33	AR_1.88	2	3	48
1928	Pogrzebów		33	AR_1.88	2	3	55
1929	Pogrzebów		33	AR_1.88	2	3	73
1930	Pogrzebów		33	AR_1.88	2	3	158
1931	Pogrzebów		33	AR_1.88	2	3	160
1932	Pogrzebów		33	AR_1.89	2	3	110
1933	Pogrzebów		37	AR_1.127/2	2	3	30
1934	Pogrzebów		37	AR_1.127/2	2	3	86
1935	Pogrzebów		38	AR_1.124/2	2	3	60
1936	Pogrzebów		39	AR_1.84	2	3	119
1937	Pogrzebów		41	AR_1.118	2	3	26
1938	Pogrzebów		41	AR_1.118	2	3	34
1939	Pogrzebów		41	AR_1.118	2	3	37
1940	Pogrzebów		41	AR_1.118	2	3	83
1941	Pogrzebów		41	AR_1.118	2	3	88
1942	Pogrzebów		41	AR_1.118	2	3	130
1943	Pogrzebów		41	AR_1.119	2	3	27
1944	Pogrzebów		41	AR_1.119	2	3	110
1945	Pogrzebów		42	AR_1.114/1	2	3	262
1946	Pogrzebów		43	AR_1.81	2	3	88
1947	Pogrzebów		43	AR_1.81	2	3	277
1948	Pogrzebów		44	AR_1.110	2	3	120
1949	Pogrzebów		46	AR_1.104/2	2	3	89
1950	Pogrzebów		48	AR_1.79	2	3	16
1951	Pogrzebów		48	AR_1.79	2	3	37
1952	Pogrzebów		50	AR_1.95	2	3	81
1953	Pogrzebów		51	AR_1.74	2	3	365
1954	Pogrzebów		52	AR_1.73	2	3	148
1955	Pogrzebów		53	AR_1.72	2	3	183
1956	Pogrzebów		55	AR_1.30	2	3	293
1957	Pogrzebów		55	AR_1.30	2	3	454
1958	Pogrzebów		55	AR_1.30	2	3	796



Lp.	Miejscowość	Ulica	Nr	Nr działki ew.	Typ płyt	Stan płyt	Ilość m <sup>2</sup>
1959	Pogrzebów		56	AR_1.25	2	3	21
1960	Pogrzebów		56	AR_1.25	2	3	71
1961	Pogrzebów		56	AR_1.25	2	3	76
1962	Pogrzebów		56	AR_1.25	2	3	126
1963	Pogrzebów		56	AR_1.25	2	3	526
1964	Pogrzebów		57	AR_1.69	2	3	39
1965	Pogrzebów		58	AR_1.67	2	3	19
1966	Pogrzebów		58	AR_1.67	2	3	73
1967	Pogrzebów		58	AR_1.67	2	3	91
1968	Pogrzebów		59	AR_1.24/1	2	3	140
1969	Pogrzebów		60	AR_1.21	2	3	136
1970	Pogrzebów		61	AR_1.20	2	3	10
1971	Pogrzebów		61	AR_1.20	2	3	113
1972	Pogrzebów		61	AR_1.20	2	3	132
1973	Pogrzebów		63	AR_1.19	2	3	15
1974	Pogrzebów		63	AR_1.19	2	3	18
1975	Pogrzebów		63	AR_1.19	2	3	23
1976	Pogrzebów		63	AR_1.19	2	3	123
1977	Pogrzebów		64	AR_1.16	2	3	15
1978	Pogrzebów		64	AR_1.16	2	3	91
1979	Pogrzebów		64	AR_1.16	2	3	103
1980	Pogrzebów		64	AR_1.16	2	3	202
1981	Pogrzebów		64	AR_1.16	2	3	206
1982	Pogrzebów		65	AR_1.64	2	3	33
1983	Pogrzebów		65	AR_1.64	2	3	123
1984	Pogrzebów		66	AR_1.5	2	3	107
1985	Pogrzebów		68	AR_1.3	2	3	168
1986	Pogrzebów		68	AR_1.3	2	3	236
1987	Pogrzebów		69	AR_1.2	2	3	184
1988	Pogrzebów		69	AR_1.2	2	3	283
1989	Pogrzebów		69	AR_1.2	2	3	314
1990	Pogrzebów		70	AR_1.1/1	2	3	112
1991	Pogrzebów		70	AR_1.1/1	2	3	180
1992	Pogrzebów		72	AR_1.56	2	3	57
1993	Pogrzebów		72	AR_1.56	2	3	165
1994	Pogrzebów		72	AR_1.56	2	3	174
1995	Pogrzebów		72	AR_1.57	2	3	20
1996	Pogrzebów		73	AR_1.62	2	3	41
1997	Pogrzebów		BN	AR_1.54	2	3	14
1998	Przybysławice		5 a	AR_1.348	2	3	154
1999	Przybysławice		2	AR_1.350/12	2	3	123
2000	Przybysławice		4	AR_1.340/8	2	3	22
2001	Przybysławice		4	AR_1.340/8	2	3	116
2002	Przybysławice		4	AR_1.340/8	2	3	259
2003	Przybysławice		8	AR_1.335/1	2	3	320
2004	Przybysławice		12	AR_1.119/1	2	3	107
2005	Przybysławice		12	AR_1.119/1	2	3	242
2006	Przybysławice		13	AR_1.120/1	2	3	62
2007	Przybysławice		14	AR_1.116	2	3	41



Lp.	Miejscowość	Ulica	Nr	Nr działki ew.	Typ płyt	Stan płyt	Ilość m <sup>2</sup>
2008	Przybysławice		14	AR_1.116	2	3	201
2009	Przybysławice		14	AR_1.116	2	3	426
2010	Przybysławice		17	AR_1.114	2	3	231
2011	Przybysławice		17	AR_1.114	2	3	252
2012	Przybysławice		17	AR_1.114	2	3	420
2013	Przybysławice		17	AR_1.114	2	3	430
2014	Przybysławice		17	AR_1.114	2	3	823
2015	Przybysławice		17	AR_1.114	2	3	1413
2016	Przybysławice		17	AR_1.115/1	2	3	21
2017	Przybysławice		17	AR_1.115/1	2	3	197
2018	Przybysławice		17	AR_1.115/1	2	3	256
2019	Przybysławice		17	AR_1.115/1	2	3	300
2020	Przybysławice		17	AR_1.115/1	2	3	397
2021	Przybysławice		17	AR_1.115/1	2	3	967
2022	Przybysławice		17	AR_1.115/2	2	3	146
2023	Przybysławice		17	AR_1.115/3	2	3	427
2024	Przybysławice		17	AR_1.123/19	2	3	26
2025	Przybysławice		17	AR_1.123/19	2	3	26
2026	Przybysławice		17	AR_1.123/19	2	3	38
2027	Przybysławice		17	AR_1.123/19	2	3	115
2028	Przybysławice		19	AR_1.125/4	2	3	9
2029	Przybysławice		19	AR_1.125/4	2	3	222
2030	Przybysławice		19	AR_1.125/4	2	3	294
2031	Przybysławice		19	AR_1.125/4	2	3	550
2032	Przybysławice		20	AR_1.129	2	3	59
2033	Przybysławice		20	AR_1.129	2	3	631
2034	Przybysławice		23	AR_1.330/4	2	3	31
2035	Przybysławice		23	AR_1.330/4	2	3	76
2036	Przybysławice		25	AR_1.133/1	2	3	197
2037	Przybysławice		36	AR_1.312	2	3	31
2038	Przybysławice		36	AR_1.312	2	3	59
2039	Przybysławice		36	AR_1.312	2	3	262
2040	Przybysławice		38	AR_1.310	2	3	50
2041	Przybysławice		38	AR_1.310	2	3	253
2042	Przybysławice		38	AR_1.310	2	3	320
2043	Przybysławice		39	AR_1.149/3	2	3	97
2044	Przybysławice		40	AR_1.192/7	2	3	39
2045	Przybysławice		41	AR_1.5/9	2	3	10
2046	Przybysławice		42	AR_1.5/10	2	3	116
2047	Przybysławice		42	AR_1.5/10	2	3	176
2048	Przybysławice		54	AR_1.183	2	3	48
2049	Przybysławice		56	AR_1.201	2	3	39
2050	Przybysławice		57	AR_1.200	2	3	35
2051	Przybysławice		58	AR_1.199	2	3	43
2052	Przybysławice		60	AR_1.195	2	3	79
2053	Przybysławice		70	AR_1.255	2	3	31
2054	Przybysławice		71	AR_1.256	2	3	27
2055	Przybysławice		71	AR_1.256	2	3	130
2056	Przybysławice		71	AR_1.256	2	3	305



Lp.	Miejscowość	Ulica	Nr	Nr działki ew.	Typ płyt	Stan płyt	Ilość m <sup>2</sup>
2057	Przybysławice		72	AR_1.258	2	3	77
2058	Przybysławice		72	AR_1.258	2	3	94
2059	Przybysławice		72	AR_1.258	2	3	154
2060	Przybysławice		73	AR_1.259	2	3	17
2061	Przybysławice		73	AR_1.259	2	3	33
2062	Przybysławice		75	AR_1.261	2	3	32
2063	Przybysławice		79	AR_1.267	2	3	62
2064	Przybysławice		80	AR_1.268	2	3	42
2065	Przybysławice		81	AR_1.272	2	3	39
2066	Przybysławice		82	AR_1.273	2	3	40
2067	Przybysławice		82	AR_1.273	2	3	80
2068	Przybysławice		82	AR_1.273	2	3	157
2069	Przybysławice		85	AR_1.276	2	3	143
2070	Przybysławice		88	AR_1.356/3	2	3	840
2071	Przybysławice		89	AR_1.244	2	3	15
2072	Przybysławice		89	AR_1.244	2	3	25
2073	Przybysławice		90	AR_1.236	2	3	47
2074	Przybysławice		90	AR_1.236	2	3	93
2075	Przybysławice		92	AR_1.236	2	3	180
2076	Przybysławice		93	AR_1.283	2	3	63
2077	Przybysławice		95	AR_1.240	2	3	170
2078	Przybysławice		96	AR_1.230	2	3	247
2079	Przybysławice		96	AR_2.379	2	3	97
2080	Przybysławice		96	AR_2.379	2	3	204
2081	Przybysławice		96	AR_2.379	2	3	546
2082	Przybysławice		96	AR_2.379	2	3	1164
2083	Przybysławice		98	AR_1.226/2	2	3	8
2084	Przybysławice		98	AR_1.226/2	2	3	160
2085	Przybysławice		99	AR_1.222	2	3	33
2086	Przybysławice		99	AR_1.222	2	3	132
2087	Przybysławice		100	AR_1.220/2	2	3	10
2088	Przybysławice		100	AR_1.221	2	3	308
2089	Przybysławice		101	AR_1.221	2	3	304
2090	Przybysławice		103	AR_1.218	2	3	127
2091	Przybysławice		103	AR_1.218	2	3	164
2092	Przybysławice		104	AR_1.215	2	3	57
2093	Przybysławice		104	AR_1.215	2	3	61
2094	Przybysławice		107	AR_1.211	2	3	33
2095	Przybysławice		107	AR_1.211	2	3	151
2096	Przybysławice		107	AR_1.211	2	3	212
2097	Przybysławice		108	AR_1.210	2	3	47
2098	Przybysławice		108	AR_1.210	2	3	69
2099	Przybysławice		108	AR_1.210	2	3	173
2100	Przybysławice		109	AR_1.209	2	3	46
2101	Przybysławice		109	AR_1.209	2	3	127
2102	Przybysławice		109	AR_1.209	2	3	130
2103	Przybysławice		110	AR_1.208	2	3	21
2104	Przybysławice		110	AR_1.208	2	3	59
2105	Przybysławice		110	AR_1.208	2	3	105



Lp.	Miejscowość	Ulica	Nr	Nr działki ew.	Typ płyt	Stan płyt	Ilość m <sup>2</sup>
2106	Przybysławice		113	AR_2.429	2	3	52
2107	Przybysławice		113	AR_2.429	2	3	62
2108	Przybysławice		113	AR_2.429	2	3	106
2109	Przybysławice		113	AR_2.429	2	3	209
2110	Przybysławice		117	AR_2.385	2	3	37
2111	Przybysławice		117	AR_2.385	2	3	45
2112	Przybysławice		117	AR_2.385	2	3	119
2113	Przybysławice		118	AR_2.386/4	2	3	8
2114	Przybysławice		119	AR_2.376	2	3	15
2115	Przybysławice		119	AR_2.376	2	3	79
2116	Przybysławice		119	AR_2.376	2	3	192
2117	Przybysławice		119	AR_2.376	2	3	331
2118	Przybysławice		120	AR_2.375	2	3	69
2119	Przybysławice		120	AR_2.375	2	3	100
2120	Przybysławice		120	AR_2.375	2	3	102
2121	Przybysławice		120	AR_2.375	2	3	128
2122	Przybysławice		121	AR_2.421/7	2	3	33
2123	Przybysławice		121	AR_2.421/7	2	3	122
2124	Przybysławice		122	AR_2.388	2	3	154
2125	Przybysławice		122	AR_2.388	2	3	228
2126	Przybysławice		122	AR_2.388	2	3	313
2127	Przybysławice		123	AR_2.420/1	2	3	41
2128	Przybysławice		124	AR_2.419	2	3	236
2129	Przybysławice		124	AR_2.419	2	3	290
2130	Przybysławice		124	AR_2.419	2	3	515
2131	Przybysławice		125	AR_1.125/2	2	3	191
2132	Przybysławice		125	AR_2.389/3	2	3	59
2133	Przybysławice		132	AR_2.397/4	2	3	212
2134	Przybysławice		132	AR_2.397/4	2	3	431
2135	Przybysławice		133	AR_2.413/2	2	3	72
2136	Przybysławice		133	AR_2.413/2	2	3	163
2137	Przybysławice		133	AR_2.413/2	2	3	174
2138	Przybysławice		135	AR_2.411	2	3	92
2139	Przybysławice		135	AR_2.411	2	3	99
2140	Przybysławice		136	AR_2.408/2	2	3	59
2141	Przybysławice		137	AR_2.398	2	3	56
2142	Przybysławice		137	AR_2.398	2	3	100
2143	Przybysławice		137	AR_2.398	2	3	294
2144	Przybysławice		137	AR_2.398	2	3	410
2145	Przybysławice		138	AR_2.399	2	3	26
2146	Przybysławice		138	AR_2.399	2	3	188
2147	Przybysławice		139	AR_2.406	2	3	345
2148	Przybysławice		139	AR_2.406	2	3	488
2149	Przybysławice		140	AR_2.400/1	2	3	129
2150	Przybysławice		140	AR_2.400/1	2	3	412
2151	Przybysławice		140	AR_2.400/2	2	3	52
2152	Przybysławice		141	AR_2.405	2	3	583
2153	Przybysławice		141	AR_2.405	2	3	925
2154	Przybysławice		143	AR_2.468/3	2	3	204



Lp.	Miejscowość	Ulica	Nr	Nr działki ew.	Typ płyt	Stan płyt	Ilość m <sup>2</sup>
2155	Przybysławice		116 a	AR_2.384/2	2	3	14
2156	Przybysławice		116 a	AR_2.384/2	2	3	453
2157	Przybysławice		131 a	AR_2.396/2	2	3	127
2158	Przybysławice		131 a	AR_2.397/3	2	3	61
2159	Przybysławice		17 c	AR_1.123/13	2	3	92
2160	Przybysławice		17 c	AR_1.123/13	2	3	192
2161	Przybysławice		18 b	AR_1.123/4	2	3	94
2162	Przybysławice		41 a	AR_1.5/5	2	3	113
2163	Przybysławice		55 a	AR_1.178/2	2	3	177
2164	Przybysławice		86 c	AR_1.246/2	2	3	133
2165	Przybysławice		BN	AR_1.123/19	2	3	281
2166	Przybysławice		BN	AR_1.146	2	3	10
2167	Przybysławice		BN	AR_1.339/2	2	3	235
2168	Przybysławice		BN	AR_1.356/2	2	3	66
2169	Przybysławice		BN	AR_1.356/2	2	3	320
2170	Przybysławice		BN	AR_2.403	2	3	15
2171	Radłów	Lamkowa	7	AR_2.309/1	2	3	112
2172	Radłów	Lamkowa	9	AR_2.310	2	3	136
2173	Radłów	Lamkowa	19	AR_2.312/9	2	3	43
2174	Radłów	Lamkowa	19	AR_2.312/9	2	3	71
2175	Radłów	Lamkowa	19	AR_2.312/9	2	3	108
2176	Radłów	Lamkowa	43	AR_2.303/1	2	3	35
2177	Radłów	Lamkowa	43	AR_2.304/3	2	3	36
2178	Radłów	Lamkowa	43	AR_2.304/3	2	3	110
2179	Radłów	Leśna	2	AR_2.308/9	2	3	24
2180	Radłów	Leśna	12	AR_2.299/1	2	3	76
2181	Radłów	Osiedle Robotnicze	8	AR_1.585	2	3	41
2182	Radłów	Osiedle Robotnicze	8	AR_1.585	2	3	58
2183	Radłów	Osiedle Robotnicze	8	AR_1.585	2	3	112
2184	Radłów	Osiedle Robotnicze	9	AR_1.67/1	2	3	187
2185	Radłów	Osiedle Robotnicze	10	AR_1.70/14	2	3	31
2186	Radłów	Osiedle Robotnicze	10	AR_1.70/14	2	3	81
2187	Radłów	Osiedle Robotnicze	10	AR_1.70/14	2	3	157
2188	Radłów	Osiedle Robotnicze	15	AR_1.169	2	3	89
2189	Radłów	Osiedle Robotnicze	19	AR_1.167	2	3	239
2190	Radłów	Osiedle Robotnicze	19	AR_1.168	2	3	40
2191	Radłów	Osiedle Robotnicze	19	AR_1.168	2	3	89
2192	Radłów	Osiedle Robotnicze	23	AR_1.610/1	2	3	48
2193	Radłów	Osiedle Robotnicze	23	AR_1.610/1	2	3	96
2194	Radłów	Osiedle Robotnicze	42	AR_1.89	2	3	11
2195	Radłów	Osiedle Robotnicze	49	AR_1.153	2	3	79
2196	Radłów	Osiedle Robotnicze	49	AR_1.153	2	3	144
2197	Radłów	Osiedle Robotnicze	50	AR_1.152	2	3	87
2198	Radłów	Osiedle Robotnicze	73	AR_1.141	2	3	30
2199	Radłów	Osiedle Robotnicze	73	AR_1.141	2	3	129
2200	Radłów	Osiedle Robotnicze	77	AR_1.139	2	3	62
2201	Radłów	Osiedle Robotnicze	77	AR_1.139	2	3	73
2202	Radłów	Osiedle Robotnicze	121	AR_2.217	2	3	91
2203	Radłów	Osiedle Robotnicze	137	AR_2.233/1	2	3	229





Lp.	Miejscowość	Ulica	Nr	Nr działki ew.	Typ płyt	Stan płyt	Ilość m <sup>2</sup>
2204	Radłów	Osiedle Robotnicze	149	AR_2.245/1	2	3	60
2205	Radłów	Osiedle Robotnicze	149	AR_2.245/1	2	3	199
2206	Radłów	Osiedle Robotnicze	149	AR_2.248/1	2	3	59
2207	Radłów	Osiedle Robotnicze	155	AR_2.253/1	2	3	22
2208	Radłów	Osiedle Robotnicze	155	AR_2.253/1	2	3	57
2209	Radłów	Osiedle Robotnicze	155	AR_2.253/1	2	3	88
2210	Radłów	Osiedle Robotnicze	173	AR_2.269/1	2	3	95
2211	Radłów	Osiedle Robotnicze	175	AR_2.272	2	3	141
2212	Radłów	Osiedle Robotnicze	177	AR_2.273/1	2	3	40
2213	Radłów	Osiedle Robotnicze	181	AR_2.277/1	2	3	22
2214	Radłów	Osiedle Robotnicze	191	AR_2.284/1	2	3	67
2215	Radłów	Osiedle Robotnicze	195	AR_2.287/9	2	3	24
2216	Radłów	Osiedle Robotnicze	195	AR_2.287/9	2	3	232
2217	Radłów	Osiedle Robotnicze	BN	AR_2.268/3	2	3	198
2218	Radłów	Piaskowa	15	AR_2.291	2	3	58
2219	Radłów	Piaskowa	21	AR_2.293	2	3	76
2220	Radłów	Piaskowa	29	AR_2.296	2	3	198
2221	Radłów	Piaskowa	41 a	AR_2.303/3	2	3	526
2222	Radłów	Polna	1	AR_2.316/1	2	3	51
2223	Radłów	Polna	38	AR_1.112	2	3	44
2224	Radłów	Polna	40	AR_1.603/1	2	3	77
2225	Radłów	Rolna	1	AR_1.170	2	3	105
2226	Radłów	Rolna	1	AR_1.170	2	3	175
2227	Radłów	Rolna	BN	AR_1.175/1	2	3	16
2228	Radłów	Rolna	BN	AR_1.175/1	2	3	148
2229	Radłów	Skośna	2	AR_1.6/2	2	3	44
2230	Radłów	Skośna	2	AR_1.6/2	2	3	66
2231	Radłów	Skośna	2	AR_1.6/2	2	3	89
2232	Radłów	Skośna	2	AR_1.6/2	2	3	122
2233	Radłów	Skośna	6	AR_1.4/23	2	3	260
2234	Radłów	Wiejska	1	AR_2.572	2	3	15
2235	Radłów	Wiejska	2	AR_2.526	2	3	74
2236	Radłów	Wiejska	8	AR_2.524/5	2	3	27
2237	Radłów	Wiejska	11	AR_2.523	2	3	6
2238	Radłów	Wiejska	12	AR_2.568	2	3	66
2239	Radłów	Wiejska	12	AR_2.568	2	3	124
2240	Radłów	Wiejska	16	AR_2.520/4	2	3	212
2241	Radłów	Wiejska	16	AR_2.520/4	2	3	351
2242	Radłów	Wiejska	18	AR_2.517/3	2	3	47
2243	Radłów	Wiejska	18	AR_2.517/3	2	3	58
2244	Radłów	Wiejska	20	AR_2.514/5	2	3	56
2245	Radłów	Wiejska	25	AR_2.513	2	3	56
2246	Radłów	Wiejska	25	AR_2.513	2	3	102
2247	Radłów	Wiejska	26	AR_2.608/1	2	3	22
2248	Radłów	Wiejska	29	AR_2.555	2	3	25
2249	Radłów	Wiejska	29	AR_2.555	2	3	113
2250	Radłów	Wiejska	29	AR_2.555	2	3	177
2251	Radłów	Wiejska	30	AR_2.502	2	3	35
2252	Radłów	Wiejska	30	AR_2.502	2	3	45



Lp.	Miejscowość	Ulica	Nr	Nr działki ew.	Typ płyt	Stan płyt	Ilość m <sup>2</sup>
2253	Radłów	Wiejska	30	AR_2.502	2	3	49
2254	Radłów	Wiejska	32	AR_2.501	2	3	96
2255	Radłów	Wiejska	33	AR_2.498/5	2	3	24
2256	Radłów	Wiejska	33	AR_2.498/5	2	3	90
2257	Radłów	Wiejska	35	AR_2.553/1	2	3	22
2258	Radłów	Wiejska	35	AR_2.553/1	2	3	121
2259	Radłów	Wiejska	37	AR_2.498/2	2	3	39
2260	Radłów	Wiejska	37	AR_2.498/2	2	3	181
2261	Radłów	Wiejska	39	AR_2.497/2	2	3	45
2262	Radłów	Wiejska	42	AR_2.547/7	2	3	209
2263	Radłów	Wiejska	43	AR_2.486	2	3	27
2264	Radłów	Wiejska	49	AR_2.474/2	2	3	56
2265	Radłów	Wiejska	49	AR_2.474/2	2	3	113
2266	Radłów	Wiejska	54	AR_2.469	2	3	235
2267	Radłów	Wiejska	55	AR_2.466	2	3	137
2268	Radłów	Wiejska	56	AR_2.465	2	3	180
2269	Radłów	Wiejska	56	AR_2.465	2	3	191
2270	Radłów	Wiejska	56	AR_2.465	2	3	262
2271	Radłów	Wiejska	56	AR_2.465	2	3	605
2272	Radłów	Wiejska	59	AR_2.532/2	2	3	146
2273	Radłów	Wiejska	63	AR_2.461/3	2	3	106
2274	Radłów	Wiejska	63	AR_2.461/3	2	3	192
2275	Radłów	Wiejska	64	AR_2.400/1	2	3	17
2276	Radłów	Wiejska	64	AR_2.400/1	2	3	18
2277	Radłów	Wiejska	64	AR_2.400/1	2	3	44
2278	Radłów	Wiejska	64	AR_2.400/1	2	3	102
2279	Radłów	Wiejska	64	AR_2.400/1	2	3	148
2280	Radłów	Wiejska	64	AR_2.400/1	2	3	219
2281	Radłów	Wiejska	65	AR_2.458	2	3	37
2282	Radłów	Wiejska	70	AR_2.404	2	3	94
2283	Radłów	Wiejska	70	AR_2.404	2	3	102
2284	Radłów	Wiejska	70	AR_2.404	2	3	222
2285	Radłów	Wiejska	71	AR_2.607	2	3	35
2286	Radłów	Wiejska	71	AR_2.607	2	3	62
2287	Radłów	Wiejska	72	AR_2.443	2	3	78
2288	Radłów	Wiejska	75	AR_2.345/2	2	3	139
2289	Radłów	Wiejska	75	AR_2.346	2	3	158
2290	Radłów	Wiejska	76	AR_2.343/1	2	3	318
2291	Radłów	Wiejska	77	AR_2.407	2	3	17
2292	Radłów	Wiejska	80	AR_2.409	2	3	16
2293	Radłów	Wiejska	80	AR_2.409	2	3	153
2294	Radłów	Wiejska	80	AR_2.409	2	3	172
2295	Radłów	Wiejska	81	AR_2.410	2	3	128
2296	Radłów	Wiejska	82	AR_2.411	2	3	63
2297	Radłów	Wiejska	82	AR_2.411	2	3	113
2298	Radłów	Wiejska	83	AR_2.412	2	3	50
2299	Radłów	Wiejska	83	AR_2.412	2	3	131
2300	Radłów	Wiejska	85	AR_2.414	2	3	120
2301	Radłów	Wiejska	86	AR_2.415	2	3	164



Lp.	Miejscowość	Ulica	Nr	Nr działki ew.	Typ płyt	Stan płyt	Ilość m <sup>2</sup>
2302	Radłów	Wiejska	90	AR_2.417	2	2	50
2303	Radłów	Wiejska	90	AR_2.417	2	3	76
2304	Radłów	Wiejska	90	AR_2.417	2	3	81
2305	Radłów	Wiejska	93	AR_2.419	2	3	60
2306	Radłów	Wiejska	93	AR_2.419	2	3	140
2307	Radłów	Wiejska	95	AR_1.51/4	2	3	205
2308	Radłów	Wiejska	96	AR_1.50	2	3	105
2309	Radłów	Wiejska	100	AR_1.60/3	2	3	10
2310	Radłów	Wiejska	100	AR_1.60/3	2	3	85
2311	Radłów	Wiejska	100	AR_1.60/3	2	3	91
2312	Radłów	Wiejska	101	AR_1.586/2	2	3	22
2313	Radłów	Wiejska	101	AR_1.586/2	2	3	77
2314	Radłów	Wiejska	101	AR_1.586/2	2	3	909
2315	Radłów	Wiejska	105	AR_1.47	2	3	15
2316	Radłów	Wiejska	105	AR_1.47	2	3	187
2317	Radłów	Wiejska	107	AR_1.14/4	2	3	56
2318	Radłów	Wiejska	107	AR_1.14/4	2	3	174
2319	Radłów	Wiejska	108	AR_1.13/2	2	3	67
2320	Radłów	Wiejska	108	AR_1.13/2	2	3	71
2321	Radłów	Wiejska	108	AR_1.13/2	2	3	164
2322	Radłów	Wiejska	109	AR_1.23	2	3	65
2323	Radłów	Wiejska	109	AR_1.23	2	3	65
2324	Radłów	Wiejska	109	AR_1.23	2	3	181
2325	Radłów	Wiejska	110	AR_1.22/2	2	3	110
2326	Radłów	Wiejska	111	AR_1.12	2	3	66
2327	Radłów	Wiejska	112	AR_1.21/1	2	3	95
2328	Radłów	Wiejska	114	AR_1.20/1	2	3	67
2329	Radłów	Wiejska	114	AR_1.20/3	2	3	63
2330	Radłów	Wiejska	114	AR_1.20/3	2	3	136
2331	Radłów	Wiejska	115	AR_1.19/2	2	3	118
2332	Radłów	Wiejska	118	AR_1.18/2	2	3	15
2333	Radłów	Wiejska	119	AR_1.8/2	2	3	126
2334	Radłów	Wiejska	120	AR_1.18/7	2	3	165
2335	Radłów	Wiejska	'65	AR_2.458	2	3	197
2336	Radłów	Wiejska	106 a	AR_1.583/1	2	3	71
2337	Radłów	Wiejska	106 a	AR_1.583/1	2	3	95
2338	Radłów	Wiejska	109 a	AR_1.22/1	2	3	294
2339	Radłów	Wiejska	45 a	AR_2.482/1	2	3	24
2340	Radłów	Wiejska	45 a	AR_2.482/1	2	3	33
2341	Radłów	Wiejska	49 a	AR_2.473/2	2	3	72
2342	Radłów	Wiejska	65 b	AR_2.453/1	2	3	170
2343	Radłów	Wiejska	74 a	AR_2.348/1	2	3	255
2344	Radłów	Wiejska	74 a	AR_2.350/3	2	3	65
2345	Radłów	Wiejska	BN	AR_2.535/1	2	3	203
2346	Radłów	Wiejska	BN	AR_2.536	2	3	20
2347	Radłów	Wiejska	BN	AR_2.563/3	2	3	10
2348	Radłów	Wiejska	BN	AR_2.563/3	2	3	37
2349	Radłów	Wiejska	BN	AR_2.563/3	2	3	54
2350	Radłów	Wiejska	BN	AR_2.606	2	3	40



Lp.	Miejscowość	Ulica	Nr	Nr działki ew.	Typ płyt	Stan płyt	Ilość m <sup>2</sup>
2351	Radłów	Wojska Polskiego	6 a	AR_2.370/4	2	3	223
2352	Radłów	Wojska Polskiego	1	AR_2.352	2	3	40
2353	Radłów	Wojska Polskiego	1	AR_2.352	2	3	113
2354	Radłów	Wojska Polskiego	4	AR_2.368/2	2	3	33
2355	Radłów	Wojska Polskiego	6	AR_2.370/5	2	3	93
2356	Radłów	Wojska Polskiego	10	AR_2.594/2	2	3	69
2357	Radłów	Żwirowa	1	AR_1.96/2	2	3	50
2358	Radłów	Żwirowa	1	AR_2.336/4	2	3	9
2359	Radłów	Żwirowa	1	AR_2.336/4	2	3	60
2360	Radłów	Żwirowa	2	AR_2.203/2	2	3	6
2361	Radłów	Żwirowa	2	AR_2.203/2	2	3	54
2362	Radłów	Żwirowa	7	AR_2.333/2	2	3	36
2363	Radłów	Żwirowa	7	AR_2.333/2	2	3	148
2364	Radłów	Żwirowa	13	AR_2.611/1	2	3	8
2365	Radłów	Żwirowa	13	AR_2.611/1	2	3	87
2366	Radłów	Żwirowa	29	AR_2.325	2	3	49
2367	Radłów	Żwirowa	29	AR_2.325	2	3	214
2368	Radłów	Żwirowa	29	AR_2.325	2	3	406
2369	Radłów	Żwirowa	29	AR_2.325	2	3	1602
2370	Radłów		69	AR_2.452/1	2	3	101
2371	Radłów		69	AR_2.452/1	2	3	218
2372	Raszków	3 Maja	1	571	2	3	115
2373	Raszków	3 Maja	9	562	2	3	98
2374	Raszków	3 Maja	14	556	2	3	55
2375	Raszków	Długa	1	53	2	3	41
2376	Raszków	Długa	2	52	2	3	8
2377	Raszków	Długa	3	51	2	3	28
2378	Raszków	Jagiellonów	7	465	2	3	190
2379	Raszków	Janusza Korczaka	1	573	2	3	40
2380	Raszków	Jarocińska	1	273	2	3	181
2381	Raszków	Jarocińska	1	273	2	3	291
2382	Raszków	Jarocińska	2	272	2	3	62
2383	Raszków	Jarocińska	5	268	2	3	42
2384	Raszków	Jarocińska	5	268	2	3	88
2385	Raszków	Jarocińska	7	266	2	3	75
2386	Raszków	Jarocińska	7	266	2	3	132
2387	Raszków	Jarocińska	8	263/2	2	3	99
2388	Raszków	Jarocińska	8	263/2	2	3	106
2389	Raszków	Jarocińska	8	263/2	2	3	112
2390	Raszków	Jarocińska	9	262	2	3	66
2391	Raszków	Jarocińska	13	258	2	3	23
2392	Raszków	Jarocińska	16	202	2	3	20
2393	Raszków	Jarocińska	16	202	2	3	112
2394	Raszków	Jarocińska	16	202	2	3	214
2395	Raszków	Jarocińska	18	203	2	3	42
2396	Raszków	Jarocińska	18	203	2	3	51
2397	Raszków	Jarocińska	18	203	2	3	192
2398	Raszków	Jarocińska	20	165	2	3	80
2399	Raszków	Jarocińska	20	165	2	3	120



Lp.	Miejscowość	Ulica	Nr	Nr działki ew.	Typ płyt	Stan płyt	Ilość m <sup>2</sup>
2400	Raszków	Jarocińska	20	165	2	3	212
2401	Raszków	Jarocińska	20	65/7	2	3	52
2402	Raszków	Jarocińska	20	161/3	2	3	107
2403	Raszków	Jarocińska	27	200/2	2	3	20
2404	Raszków	Jarocińska	27	200/2	2	3	127
2405	Raszków	Jarocińska	33	293	2	3	147
2406	Raszków	Jarocińska	36	296	2	3	147
2407	Raszków	Jarocińska	41	301	2	3	232
2408	Raszków	Jarocińska	42	302	2	3	95
2409	Raszków	Jarocińska	53	682	2	3	174
2410	Raszków	Jarocińska	54	673	2	3	35
2411	Raszków	Jarocińska	54	673	2	3	296
2412	Raszków	Jarocińska	20 a	161/3	2	3	158
2413	Raszków	Jasna	12	663	2	3	255
2414	Raszków	Jasna	14	660	2	3	62
2415	Raszków	Jasna	14	660	2	3	204
2416	Raszków	Jasna	16	657	2	3	127
2417	Raszków	Kaliska	2	308	2	3	158
2418	Raszków	Kaliska	16	330	2	3	41
2419	Raszków	Kaliska	17	332	2	3	61
2420	Raszków	Kościelna	3	602/1	2	3	6
2421	Raszków	Kościelna	3	602/2	2	2	154
2422	Raszków	Kościelna	3	602/2	2	2	156
2423	Raszków	Kościelna	3	602/2	2	2	242
2424	Raszków	Kościelna	26	384	2	3	197
2425	Raszków	Kościelna	27	383	2	3	101
2426	Raszków	Kościelna	28	625	2	3	35
2427	Raszków	Kościelna	35	365	2	3	92
2428	Raszków	Kościelna	35	365	2	3	314
2429	Raszków	Kościelna	37	359/2	2	3	82
2430	Raszków	Kościelna	38	357	2	3	74
2431	Raszków	Koźmińska	6 a	199	2	3	29
2432	Raszków	Koźmińska	6 a	199	2	3	63
2433	Raszków	Koźmińska	2	213	2	3	29
2434	Raszków	Koźmińska	2	213	2	3	138
2435	Raszków	Koźmińska	3	187	2	3	24
2436	Raszków	Koźmińska	3	214	2	3	21
2437	Raszków	Koźmińska	3	214	2	3	129
2438	Raszków	Koźmińska	3	231/1	2	3	9
2439	Raszków	Koźmińska	4	189	2	3	15
2440	Raszków	Koźmińska	4	189	2	3	32
2441	Raszków	Koźmińska	4	189	2	3	67
2442	Raszków	Koźmińska	4	189	2	3	120
2443	Raszków	Koźmińska	4	228	2	3	38
2444	Raszków	Koźmińska	6	222	2	3	181
2445	Raszków	Koźmińska	8	135	2	3	324
2446	Raszków	Koźmińska	16	321/1	2	3	18
2447	Raszków	Koźmińska	16	321/1	2	3	64
2448	Raszków	Koźmińska	17	321/2	2	3	17



Lp.	Miejscowość	Ulica	Nr	Nr działki ew.	Typ płyt	Stan płyt	Ilość m <sup>2</sup>
2449	Raszków	Koźmińska	17	321/2	2	3	23
2450	Raszków	Koźmińska	17	321/2	2	3	79
2451	Raszków	Koźmińska	29	286/2	2	3	29
2452	Raszków	Krotoszyńska	8	413/4	2	3	103
2453	Raszków	Krotoszyńska	8	413/4	2	3	112
2454	Raszków	Krotoszyńska	9	728/1	2	3	50
2455	Raszków	Krotoszyńska	9	728/1	2	3	190
2456	Raszków	Krotoszyńska	9	728/2	2	3	54
2457	Raszków	Krotoszyńska	9	728/2	2	3	844
2458	Raszków	Krotoszyńska	10	726	2	3	243
2459	Raszków	Krotoszyńska	11	79	2	3	66
2460	Raszków	Krótką	1	254/1	2	3	148
2461	Raszków	Krótką	5	235	2	2	184
2462	Raszków	Leśna	1	13/1	2	3	18
2463	Raszków	Leśna	5	11	2	3	17
2464	Raszków	Leśna	6	24	2	3	75
2465	Raszków	Leśna	6	24	2	3	293
2466	Raszków	Łagodna	3	677	2	3	171
2467	Raszków	Oгородowa	5	462	2	3	22
2468	Raszków	Oгородowa	5	463	2	3	185
2469	Raszków	Orpiszewska	6	490/2	2	3	62
2470	Raszków	Orpiszewska	9	418	2	3	103
2471	Raszków	Orpiszewska	10	493/2	2	3	19
2472	Raszków	Orpiszewska	10	493/2	2	3	92
2473	Raszków	Orpiszewska	8 d	423/1	2	3	52
2474	Raszków	Ostrowska	9	594	2	3	112
2475	Raszków	Ostrowska	17	582	2	3	59
2476	Raszków	Ostrowska	BN	607	2	3	24
2477	Raszków	Ostrowska	BN	607	2	3	51
2478	Raszków	Pleszewska	12	401	2	3	17
2479	Raszków	Pleszewska	17	396	2	3	33
2480	Raszków	Pleszewska	17	396	2	3	36
2481	Raszków	Pleszewska	17	396	2	3	90
2482	Raszków	Pleszewska	18	395	2	3	46
2483	Raszków	Pleszewska	18	395	2	3	62
2484	Raszków	Pleszewska	18	395	2	3	105
2485	Raszków	Pleszewska	21	392	2	3	19
2486	Raszków	Pleszewska	21	392	2	3	26
2487	Raszków	Pleszewska	21	392	2	3	35
2488	Raszków	Pleszewska	21	392	2	3	36
2489	Raszków	Pleszewska	21	392	2	3	63
2490	Raszków	Pleszewska	32 a	622	2	3	34
2491	Raszków	Pleszewska	32 b	620	2	3	68
2492	Raszków	Pleszewska	32 b	621	2	3	51
2493	Raszków	Pleszewska	32 b	621	2	3	82
2494	Raszków	Pleszewska	BN	615/1	2	3	30
2495	Raszków	Pleszewska	BN	624/3	2	1	58
2496	Raszków	Pleszewska	BN	624/3	2	1	92
2497	Raszków	Pleszewska	BN	630/1	2	3	55



Lp.	Miejscowość	Ulica	Nr	Nr działki ew.	Typ płyt	Stan płyt	Ilość m <sup>2</sup>
2498	Raszków	Pleszewska	BN	630/1	2	3	69
2499	Raszków	Pogodna	BN	701	2	3	187
2500	Raszków	Polna	1	532/1	2	3	133
2501	Raszków	Polna	3	531	2	3	99
2502	Raszków	Polna	5	530	2	3	92
2503	Raszków	Polna	5	530	2	3	146
2504	Raszków	Polna	6	598	2	3	107
2505	Raszków	Polna	10	450	2	3	13
2506	Raszków	Polna	10	450	2	3	66
2507	Raszków	Polna	10	450	2	3	120
2508	Raszków	Polna	12	446	2	3	101
2509	Raszków	Polna	21	727/8	2	3	14
2510	Raszków	Polna	21	727/8	2	3	69
2511	Raszków	Polna	21	727/8	2	3	76
2512	Raszków	Polna	22	486	2	3	13
2513	Raszków	Polna	22 b	486	2	3	40
2514	Raszków	Powstańców Wielkopolskich	2	444	2	3	62
2515	Raszków	Powstańców Wielkopolskich	3	443	2	3	94
2516	Raszków	Powstańców Wielkopolskich	6	440	2	3	69
2517	Raszków	Powstańców Wielkopolskich	8	438	2	3	54
2518	Raszków	Powstańców Wielkopolskich	15	455	2	3	32
2519	Raszków	Powstańców Wielkopolskich	15	455	2	3	33
2520	Raszków	Powstańców Wielkopolskich	17	453	2	3	69
2521	Raszków	Powstańców Wielkopolskich	18	452	2	3	30
2522	Raszków	Powstańców Wielkopolskich	18	452	2	3	92
2523	Raszków	Rynek	12	373	2	3	25
2524	Raszków	Rynek	12	374	2	3	146
2525	Raszków	Rynek	13	375	2	3	44
2526	Raszków	Rynek	13	375	2	3	51
2527	Raszków	Rynek	15	377	2	3	223
2528	Raszków	Rynek	15	377	2	3	233
2529	Raszków	Rynek	15	377	2	3	246
2530	Raszków	Rynek	17	379/2	2	3	45
2531	Raszków	Rynek	17	379/2	2	3	56
2532	Raszków	Rynek	21	277	2	3	52
2533	Raszków	Rynek	22	276	2	3	142
2534	Raszków	Rynek	23	275	2	3	124
2535	Raszków	Rynek	24	274	2	3	77
2536	Raszków	Rynek	BN	280	2	3	126
2537	Raszków	Rynek	BN	379/1	2	3	38
2538	Raszków	Spokojna	5	705	2	3	297
2539	Raszków	Spokojna	7	695	2	3	53
2540	Raszków	Spokojna	7	695	2	3	184
2541	Raszków	Spokojna	10	703/2	2	3	45
2542	Raszków	Spokojna	28	661	2	3	54
2543	Raszków	Spokojna	28	661	2	3	77
2544	Raszków	Spokojna	28	661	2	3	170
2545	Raszków	Spokojna	BN	702	2	3	178
2546	Raszków	Szkolna	1	363	2	3	182



Lp.	Miejscowość	Ulica	Nr	Nr działki ew.	Typ płyt	Stan płyt	Ilość m <sup>2</sup>
2547	Raszków	Środkowa	3	111	2	3	14
2548	Raszków	Środkowa	3	111	2	3	33
2549	Raszków	Środkowa	3	111	2	3	204
2550	Raszków	Środkowa	5	97	2	3	18
2551	Raszków	Środkowa	5	97	2	3	39
2552	Raszków	Środkowa	5	97	2	3	86
2553	Raszków	Środkowa	5	97	2	3	100
2554	Raszków	Środkowa	6	43	2	3	543
2555	Raszków	Tadeusza Kościuszki	1	349	2	3	24
2556	Raszków	Wałowa	1	251/1	2	3	23
2557	Raszków	Wałowa	1	254/1	2	3	6
2558	Raszków	Wałowa	3	245	2	2	153
2559	Raszków	Wałowa	2/2	156/1	2	3	36
2560	Raszków	Wiśniowa	1	38	2	3	21
2561	Raszków	Wiśniowa	1	38	2	3	154
2562	Raszków	Żwirowa	5	652	2	3	33
2563	Raszków	Żwirowa	5	652	2	3	40
2564	Raszków	Żwirowa	6	651	2	3	65
2565	Raszków	Żwirowa	7	650	2	3	32
2566	Rąbczyn		2	AR_1.12	2	3	86
2567	Rąbczyn		2	AR_1.12	2	3	91
2568	Rąbczyn		2	AR_1.12	2	3	168
2569	Rąbczyn		2	AR_1.12	2	3	186
2570	Rąbczyn		2	AR_1.12	2	3	324
2571	Rąbczyn		2	AR_1.12	2	3	385
2572	Rąbczyn		2	AR_1.12	2	3	792
2573	Rąbczyn		3	AR_1.16	2	3	32
2574	Rąbczyn		3	AR_1.16	2	3	181
2575	Rąbczyn		3	AR_1.16	2	3	406
2576	Rąbczyn		3	AR_1.16	2	3	410
2577	Rąbczyn		5	AR_1.118	2	3	61
2578	Rąbczyn		6	AR_1.17	2	3	90
2579	Rąbczyn		6	AR_1.17	2	3	165
2580	Rąbczyn		6	AR_1.17	2	3	190
2581	Rąbczyn		8	AR_1.18	2	3	101
2582	Rąbczyn		8	AR_1.18	2	3	160
2583	Rąbczyn		8	AR_1.18	2	3	291
2584	Rąbczyn		8	AR_1.18	2	3	293
2585	Rąbczyn		9	AR_1.113	2	3	166
2586	Rąbczyn		9	AR_1.113	2	3	313
2587	Rąbczyn		9	AR_1.113	2	3	471
2588	Rąbczyn		11	AR_1.21/1	2	3	9
2589	Rąbczyn		11	AR_1.21/1	2	3	80
2590	Rąbczyn		11	AR_1.21/1	2	3	276
2591	Rąbczyn		12	AR_1.110	2	3	15
2592	Rąbczyn		12	AR_1.110	2	3	27
2593	Rąbczyn		12	AR_1.110	2	3	98
2594	Rąbczyn		12	AR_1.110	2	3	103
2595	Rąbczyn		12	AR_1.110	2	3	129





Lp.	Miejscowość	Ulica	Nr	Nr działki ew.	Typ płyt	Stan płyt	Ilość m <sup>2</sup>
2596	Rąbczyn		12	AR_1.110	2	3	339
2597	Rąbczyn		13	AR_1.25	2	3	300
2598	Rąbczyn		13	AR_1.25	2	3	515
2599	Rąbczyn		14	AR_1.109/2	2	3	204
2600	Rąbczyn		15	AR_1.108	2	3	10
2601	Rąbczyn		15	AR_1.108	2	3	168
2602	Rąbczyn		15	AR_1.108	2	3	269
2603	Rąbczyn		15	AR_1.108	2	3	355
2604	Rąbczyn		15	AR_1.108	2	3	361
2605	Rąbczyn		15	AR_1.108	2	3	448
2606	Rąbczyn		15	AR_1.108	2	3	694
2607	Rąbczyn		17	AR_1.146	2	3	11
2608	Rąbczyn		17	AR_1.146	2	3	37
2609	Rąbczyn		17	AR_1.146	2	3	95
2610	Rąbczyn		17	AR_1.146	2	3	293
2611	Rąbczyn		18	AR_1.106	2	3	60
2612	Rąbczyn		18	AR_1.106	2	3	218
2613	Rąbczyn		19	AR_1.148	2	3	479
2614	Rąbczyn		21	AR_1.152	2	3	51
2615	Rąbczyn		23	AR_1.95	2	3	330
2616	Rąbczyn		24	AR_2.153	2	3	77
2617	Rąbczyn		24	AR_2.153	2	3	110
2618	Rąbczyn		24	AR_2.153	2	3	203
2619	Rąbczyn		24	AR_2.153	2	3	243
2620	Rąbczyn		24	AR_2.153	2	3	430
2621	Rąbczyn		24	AR_2.153	2	3	450
2622	Rąbczyn		27	AR_1.92	2	3	33
2623	Rąbczyn		27	AR_1.92	2	3	50
2624	Rąbczyn		27	AR_1.92	2	3	102
2625	Rąbczyn		28	AR_2.156	2	3	335
2626	Rąbczyn		28	AR_2.156	2	3	512
2627	Rąbczyn		28	AR_2.156	2	3	518
2628	Rąbczyn		29	AR_2.157	2	3	107
2629	Rąbczyn		29	AR_2.157	2	3	972
2630	Rąbczyn		30	AR_1.87/1	2	3	45
2631	Rąbczyn		31	AR_2.158/2	2	3	13
2632	Rąbczyn		31	AR_2.158/2	2	3	129
2633	Rąbczyn		32	AR_2.161	2	3	9
2634	Rąbczyn		32	AR_2.161	2	3	31
2635	Rąbczyn		32	AR_2.161	2	3	91
2636	Rąbczyn		32	AR_2.161	2	3	440
2637	Rąbczyn		35	AR_2.162/2	2	3	12
2638	Rąbczyn		38	AR_1.60	2	3	250
2639	Rąbczyn		40	AR_2.167/1	2	3	144
2640	Rąbczyn		41	AR_1.59	2	3	64
2641	Rąbczyn		41	AR_1.59	2	3	185
2642	Rąbczyn		43	AR_1.57	2	3	157
2643	Rąbczyn		43	AR_1.57	2	3	366
2644	Rąbczyn		43	AR_2.168/2	2	3	24



Lp.	Miejscowość	Ulica	Nr	Nr działki ew.	Typ płyt	Stan płyt	Ilość m <sup>2</sup>
2645	Rąbczyn		43	AR_2.168/2	2	3	42
2646	Rąbczyn		43	AR_2.168/2	2	3	65
2647	Rąbczyn		43	AR_2.168/2	2	3	451
2648	Rąbczyn		46	AR_2.172	2	3	142
2649	Rąbczyn		47	AR_1.56/4	2	3	103
2650	Rąbczyn		47	AR_1.56/4	2	3	158
2651	Rąbczyn		50	AR_2.191	2	3	47
2652	Rąbczyn		50	AR_2.191	2	3	178
2653	Rąbczyn		50	AR_2.191	2	3	273
2654	Rąbczyn		50	AR_2.191	2	3	359
2655	Rąbczyn		50	AR_2.191	2	3	580
2656	Rąbczyn		50	AR_2.191	2	3	813
2657	Rąbczyn		52	AR_2.226	2	3	80
2658	Rąbczyn		52	AR_2.226	2	3	133
2659	Rąbczyn		52	AR_2.226	2	3	294
2660	Rąbczyn		53	AR_2.181	2	3	114
2661	Rąbczyn		53	AR_2.181	2	3	167
2662	Rąbczyn		53	AR_2.181	2	3	250
2663	Rąbczyn		53	AR_2.181	2	3	352
2664	Rąbczyn		55	AR_2.175	2	3	735
2665	Rąbczyn		55	AR_2.180	2	3	143
2666	Rąbczyn		55	AR_2.180	2	3	167
2667	Rąbczyn		57	AR_2.225	2	3	42
2668	Rąbczyn		57	AR_2.225	2	3	75
2669	Rąbczyn		57	AR_2.225	2	3	94
2670	Rąbczyn		57	AR_2.225	2	3	98
2671	Rąbczyn		57	AR_2.225	2	3	119
2672	Rąbczyn		57	AR_2.225	2	3	145
2673	Rąbczyn		59	AR_2.221	2	3	10
2674	Rąbczyn		59	AR_2.222	2	3	20
2675	Rąbczyn		59	AR_2.222	2	3	436
2676	Rąbczyn		60	AR_2.219	2	3	94
2677	Rąbczyn		61	AR_2.194	2	3	31
2678	Rąbczyn		61	AR_2.194	2	3	34
2679	Rąbczyn		61	AR_2.194	2	3	41
2680	Rąbczyn		61	AR_2.194	2	3	116
2681	Rąbczyn		61	AR_2.194	2	3	154
2682	Rąbczyn		61	AR_2.194	2	3	194
2683	Rąbczyn		62	AR_2.218	2	3	23
2684	Rąbczyn		62	AR_2.218	2	3	82
2685	Rąbczyn		64	AR_2.215	2	3	83
2686	Rąbczyn		65	AR_2.197	2	3	36
2687	Rąbczyn		65	AR_2.197	2	3	256
2688	Rąbczyn		66	AR_2.201	2	3	179
2689	Rąbczyn		73	AR_2.163	2	3	205
2690	Rąbczyn		73	AR_2.163	2	3	349
2691	Rąbczyn		74	AR_2.243	2	3	39
2692	Rąbczyn		75	AR_2.244/1	2	3	24
2693	Rąbczyn		75	AR_2.244/1	2	3	29



Lp.	Miejscowość	Ulica	Nr	Nr działki ew.	Typ płyt	Stan płyt	Ilość m <sup>2</sup>
2694	Rąbczyn		77	AR_2.258/13	2	3	63
2695	Rąbczyn		84	AR_2.284	2	3	5
2696	Rąbczyn		86	AR_2.378	2	3	119
2697	Rąbczyn		88	AR_2.381	2	3	60
2698	Rąbczyn		90	AR_2.382	2	3	88
2699	Rąbczyn		90	AR_2.382	2	3	161
2700	Rąbczyn		91	AR_2.383	2	3	22
2701	Rąbczyn		95	AR_2.390	2	3	69
2702	Rąbczyn		96	AR_2.392	2	3	40
2703	Rąbczyn		96	AR_2.392	2	3	51
2704	Rąbczyn		96	AR_2.392	2	3	109
2705	Rąbczyn		97	AR_2.393/1	2	3	106
2706	Rąbczyn		34 a	AR_1.89	2	3	21
2707	Rąbczyn		46 a	AR_2.177/1	2	3	84
2708	Rąbczyn		93 a	AR_2.388	2	3	42
2709	Rąbczyn		97 a	AR_2.399	2	3	19
2710	Rąbczyn		97 a	AR_2.399	2	3	66
2711	Rąbczyn		97 a	AR_2.399	2	3	67
2712	Rąbczyn		97 a	AR_2.399	2	3	120
2713	Rąbczyn		97 b	AR_2.402/2	2	3	143
2714	Rąbczyn		97 c	AR_2.402/1	2	3	78
2715	Rąbczyn		BN	AR_1.44	2	3	188
2716	Rąbczyn		BN	AR_1.44	2	3	303
2717	Rąbczyn		BN	AR_2.171	2	3	25
2718	Rąbczyn		BN	AR_2.229/4	2	3	83
2719	Rąbczyn		BN	AR_2.258/5	2	3	358
2720	Rąbczyn		BN	AR_2.258/5	2	3	398
2721	Rąbczyn		BN	AR_2.265/1	2	3	2727
2722	Rąbczyn		BN	AR_2.270	2	3	78
2723	Rąbczyn		BN	AR_2.282	2	3	52
2724	Rąbczyn		BN	AR_2.282	2	3	99
2725	Rąbczyn		BN	AR_2.409/4	2	3	44
2726	Rąbczyn		BN	AR_2.411	2	3	50
2727	Skrzebowa		3	AR_1.195	2	3	52
2728	Skrzebowa		3	AR_1.195	2	3	65
2729	Skrzebowa		3	AR_1.195	2	3	76
2730	Skrzebowa		4	AR_1.197/1	2	3	54
2731	Skrzebowa		4	AR_1.197/2	2	3	53
2732	Skrzebowa		5	AR_1.198	2	3	216
2733	Skrzebowa		6	AR_1.199	2	3	41
2734	Skrzebowa		6	AR_1.199	2	3	532
2735	Skrzebowa		7	AR_1.200	2	3	293
2736	Skrzebowa		8	AR_1.201	2	3	26
2737	Skrzebowa		8	AR_1.201	2	3	52
2738	Skrzebowa		8	AR_1.201	2	3	236
2739	Skrzebowa		10	AR_1.204	2	3	80
2740	Skrzebowa		10	AR_1.204	2	3	153
2741	Skrzebowa		11	AR_1.207	2	3	133
2742	Skrzebowa		12	AR_1.210	2	3	21



Lp.	Miejscowość	Ulica	Nr	Nr działki ew.	Typ płyt	Stan płyt	Ilość m <sup>2</sup>
2743	Skrzebowa		12	AR_1.210	2	3	50
2744	Skrzebowa		12	AR_1.210	2	3	143
2745	Skrzebowa		15	AR_1.132	2	3	9
2746	Skrzebowa		15	AR_1.132	2	3	31
2747	Skrzebowa		15	AR_1.132	2	3	51
2748	Skrzebowa		15	AR_1.132	2	3	139
2749	Skrzebowa		15	AR_1.132	2	3	607
2750	Skrzebowa		17	AR_1.134	2	3	420
2751	Skrzebowa		18	AR_1.135	2	3	21
2752	Skrzebowa		18	AR_1.135	2	3	184
2753	Skrzebowa		18	AR_1.211	2	3	65
2754	Skrzebowa		18	AR_1.211	2	3	144
2755	Skrzebowa		18	AR_1.211	2	3	542
2756	Skrzebowa		19	AR_1.136	2	3	423
2757	Skrzebowa		19	AR_1.136	2	3	450
2758	Skrzebowa		22	AR_1.141	2	3	173
2759	Skrzebowa		23	AR_1.153	2	3	6
2760	Skrzebowa		28	AR_1.209	2	3	76
2761	Skrzebowa		32	AR_1.236	2	3	376
2762	Skrzebowa		32	AR_1.237	2	3	98
2763	Skrzebowa		34	AR_1.234	2	3	300
2764	Skrzebowa		35	AR_1.233	2	3	99
2765	Skrzebowa		35	AR_1.233	2	3	137
2766	Skrzebowa		35	AR_1.233	2	3	211
2767	Skrzebowa		36	AR_1.232	2	3	114
2768	Skrzebowa		36	AR_1.232	2	3	141
2769	Skrzebowa		38	AR_1.227/1	2	3	30
2770	Skrzebowa		42	AR_1.222	2	3	286
2771	Skrzebowa		42	AR_1.222	2	3	338
2772	Skrzebowa		43	AR_1.221	2	3	66
2773	Skrzebowa		48	AR_1.249	2	3	106
2774	Skrzebowa		48	AR_1.249	2	3	144
2775	Skrzebowa		48	AR_1.249	2	3	287
2776	Skrzebowa		48	AR_1.249	2	3	305
2777	Skrzebowa		48	AR_1.249	2	3	363
2778	Skrzebowa		48	AR_1.249	2	3	795
2779	Skrzebowa		49	AR_1.259/2	2	3	82
2780	Skrzebowa		49	AR_1.259/2	2	3	137
2781	Skrzebowa		50	AR_1.40	2	3	68
2782	Skrzebowa		51	AR_1.36	2	3	36
2783	Skrzebowa		51	AR_1.36	2	3	36
2784	Skrzebowa		52	AR_1.34	2	3	23
2785	Skrzebowa		52	AR_1.34	2	3	221
2786	Skrzebowa		52	AR_1.34	2	3	549
2787	Skrzebowa		53	AR_1.24	2	3	12
2788	Skrzebowa		53	AR_1.25	2	3	68
2789	Skrzebowa		53	AR_1.25	2	3	489
2790	Skrzebowa		54	AR_1.19	2	3	24
2791	Skrzebowa		54	AR_1.19	2	3	115



Lp.	Miejscowość	Ulica	Nr	Nr działki ew.	Typ płyt	Stan płyt	Ilość m <sup>2</sup>
2792	Skrzebowa		54	AR_1.19	2	3	119
2793	Skrzebowa		55	AR_1.326	2	3	190
2794	Skrzebowa		55	AR_1.326	2	3	372
2795	Skrzebowa		56	AR_1.9	2	3	37
2796	Skrzebowa		56	AR_1.9	2	3	37
2797	Skrzebowa		56	AR_1.9	2	3	65
2798	Skrzebowa		56	AR_1.9	2	3	104
2799	Skrzebowa		56	AR_1.9	2	3	105
2800	Skrzebowa		57	AR_1.3	2	3	81
2801	Skrzebowa		57	AR_1.3	2	3	107
2802	Skrzebowa		57	AR_1.3	2	3	124
2803	Skrzebowa		57	AR_1.3	2	3	458
2804	Skrzebowa		57	AR_1.3	2	3	583
2805	Skrzebowa		59	AR_1.17	2	3	36
2806	Skrzebowa		81	AR_1.191	2	3	92
2807	Skrzebowa		52 a	AR_1.30	2	3	76
2808	Sulistaw		1	AR_1.111	2	3	48
2809	Sulistaw		1	AR_1.111	2	3	113
2810	Sulistaw		1	AR_1.111	2	3	133
2811	Sulistaw		1	AR_1.111	2	3	242
2812	Sulistaw		2	AR_1.101	2	3	36
2813	Sulistaw		3	AR_1.97	2	3	24
2814	Sulistaw		3	AR_1.97	2	3	134
2815	Sulistaw		4	AR_1.110/3	2	3	191
2816	Sulistaw		4	AR_1.110/3	2	3	253
2817	Sulistaw		6	AR_1.95/1	2	3	236
2818	Sulistaw		9	AR_1.162	2	3	85
2819	Sulistaw		9	AR_1.162	1	3	199
2820	Sulistaw		9	AR_1.162	2	3	274
2821	Sulistaw		14	AR_1.153	2	3	378
2822	Sulistaw		15	AR_1.158	2	3	376
2823	Sulistaw		16	AR_1.148	2	3	85
2824	Sulistaw		16	AR_1.148	2	3	218
2825	Sulistaw		18	AR_1.145	2	3	14
2826	Sulistaw		18	AR_1.145	2	3	163
2827	Sulistaw		18	AR_1.146	2	3	30
2828	Sulistaw		21	AR_1.136	2	3	39
2829	Sulistaw		21	AR_1.137	2	3	513
2830	Sulistaw		22	AR_1.154	2	3	165
2831	Sulistaw		22	AR_1.154	2	3	315
2832	Sulistaw		23	AR_1.135/1	2	3	67
2833	Sulistaw		23	AR_1.135/1	2	3	537
2834	Sulistaw		25	AR_1.132	2	3	15
2835	Sulistaw		25	AR_1.132	2	3	132
2836	Sulistaw		25	AR_1.132	2	3	171
2837	Sulistaw		25	AR_1.132	1	3	252
2838	Sulistaw		26	AR_1.151	2	3	58
2839	Sulistaw		29	AR_1.130	2	3	16
2840	Sulistaw		29	AR_1.130	2	3	17



Lp.	Miejscowość	Ulica	Nr	Nr działki ew.	Typ płyt	Stan płyt	Ilość m <sup>2</sup>
2841	Sulistaw		29	AR_1.130	2	3	22
2842	Sulistaw		29	AR_1.130	2	3	39
2843	Sulistaw		29	AR_1.130	2	3	55
2844	Sulistaw		29	AR_1.130	2	3	136
2845	Sulistaw		29	AR_1.130	2	3	272
2846	Sulistaw		30	AR_1.128	2	3	19
2847	Sulistaw		30	AR_1.128	2	3	92
2848	Sulistaw		30	AR_1.128	2	3	102
2849	Sulistaw		32	AR_1.141	2	3	46
2850	Sulistaw		32	AR_1.141	2	3	116
2851	Sulistaw		33	AR_1.142	2	3	32
2852	Sulistaw		33	AR_1.142	2	3	305
2853	Sulistaw		34	AR_1.143	2	3	82
2854	Sulistaw		34	AR_1.143	2	3	82
2855	Sulistaw		34	AR_1.143	2	3	90
2856	Sulistaw		34	AR_1.143	2	3	166
2857	Sulistaw		34	AR_1.143	2	3	198
2858	Sulistaw		34	AR_1.143	2	3	488
2859	Sulistaw		36	AR_1.18	2	3	148
2860	Sulistaw		37	AR_1.16	2	3	14
2861	Sulistaw		39	AR_1.27	2	3	39
2862	Sulistaw		39	AR_1.27	2	3	94
2863	Sulistaw		39	AR_1.27	2	3	264
2864	Sulistaw		39	AR_1.27	2	3	523
2865	Sulistaw		39	AR_1.28	2	3	631
2866	Sulistaw		41	AR_1.22	2	3	228
2867	Sulistaw		41	AR_1.22	2	3	266
2868	Sulistaw		41	AR_1.22	2	3	286
2869	Sulistaw		41	AR_1.50	2	3	137
2870	Sulistaw		42	AR_1.25	2	3	47
2871	Sulistaw		42	AR_1.25	2	3	247
2872	Sulistaw		42	AR_1.25	2	3	262
2873	Sulistaw		44	AR_1.51	2	3	18
2874	Sulistaw		44	AR_1.51	2	3	71
2875	Sulistaw		44	AR_1.51	2	3	188
2876	Sulistaw		44	AR_1.51	2	3	275
2877	Sulistaw		47	AR_1.42	2	3	19
2878	Sulistaw		47	AR_1.42	2	3	31
2879	Sulistaw		47	AR_1.42	2	3	351
2880	Sulistaw		49	AR_1.38	2	3	48
2881	Sulistaw		49	AR_1.38	2	3	170
2882	Sulistaw		50	AR_1.37	2	3	91
2883	Sulistaw		21 a	AR_1.150/1	2	3	192
2884	Sulistaw		BN	AR_1.133	2	3	741
2885	Sulistaw		BN	AR_1.182	2	3	44
2886	Sulistaw		BN	AR_1.25	2	3	21
2887	Sulistaw		BN	AR_1.7	2	3	372
2888	Szczurawice		1 a	AR_1.1/2	2	3	148
2889	Szczurawice		1 a	AR_1.1/2	2	3	240



Lp.	Miejscowość	Ulica	Nr	Nr działki ew.	Typ płyt	Stan płyt	Ilość m <sup>2</sup>
2890	Szczurawice		1 a	AR_1.1/2	2	3	458
2891	Szczurawice		1 a	AR_1.1/2	2	3	823
2892	Szczurawice		1 a	AR_1.4/1	2	3	2357
2893	Szczurawice		2	AR_1.3/8	2	3	20
2894	Szczurawice		2	AR_1.3/8	2	3	82
2895	Szczurawice		2	AR_1.3/8	2	3	107
2896	Szczurawice		2	AR_1.3/8	2	3	144
2897	Szczurawice		2	AR_1.3/8	2	3	222
2898	Szczurawice		2	AR_1.3/8	2	3	526
2899	Szczurawice		5	AR_1.19/2	2	3	21
2900	Szczurawice		5	AR_1.19/2	2	3	140
2901	Szczurawice		7	AR_1.264	2	3	34
2902	Szczurawice		7	AR_1.264	2	3	34
2903	Szczurawice		7	AR_1.264	2	3	35
2904	Szczurawice		7	AR_1.264	2	3	45
2905	Szczurawice		7	AR_1.264	2	3	45
2906	Szczurawice		7	AR_1.264	2	3	47
2907	Szczurawice		7	AR_1.264	2	3	86
2908	Szczurawice		7	AR_1.264	2	3	206
2909	Szczurawice		7	AR_1.264	2	3	222
2910	Szczurawice		8	AR_1.35	2	3	40
2911	Szczurawice		8	AR_1.35	2	3	88
2912	Szczurawice		9	AR_1.36	2	3	96
2913	Szczurawice		9	AR_1.36	2	3	136
2914	Szczurawice		10	AR_1.38	2	3	48
2915	Szczurawice		10	AR_1.38	2	3	50
2916	Szczurawice		10	AR_1.38	2	3	75
2917	Szczurawice		10	AR_1.38	2	3	171
2918	Szczurawice		10	AR_1.38	2	3	192
2919	Szczurawice		11	AR_1.41	2	3	71
2920	Szczurawice		14	AR_1.56/1	2	3	12
2921	Szczurawice		15	AR_1.57	2	3	30
2922	Szczurawice		19	AR_1.85	2	3	31
2923	Szczurawice		22	AR_1.102	2	3	138
2924	Szczurawice		22	AR_1.102	2	3	411
2925	Szczurawice		22	AR_1.102	2	3	484
2926	Szczurawice		22	AR_1.89	2	3	17
2927	Szczurawice		22	AR_1.89	2	3	243
2928	Szczurawice		22	AR_1.89	2	3	352
2929	Szczurawice		22	AR_1.91	2	3	457
2930	Szczurawice		22	AR_1.91	2	3	1865
2931	Szczurawice		23	AR_1.111/1	2	3	24
2932	Szczurawice		23	AR_1.111/1	2	3	65
2933	Szczurawice		24	AR_1.112	2	3	58
2934	Szczurawice		24	AR_1.112	2	3	74
2935	Szczurawice		24	AR_1.112	2	3	159
2936	Szczurawice		25	AR_1.122	2	3	22
2937	Szczurawice		29	AR_1.126/4	2	3	139
2938	Szczurawice		30	AR_1.126/4	2	3	62



Lp.	Miejscowość	Ulica	Nr	Nr działki ew.	Typ płyt	Stan płyt	Ilość m <sup>2</sup>
2939	Szczurawice		34	AR_1.159	2	3	43
2940	Szczurawice		34	AR_1.159	2	3	221
2941	Szczurawice		36	AR_1.171	2	3	12
2942	Szczurawice		36	AR_1.171	2	3	161
2943	Szczurawice		37	AR_1.172/2	2	3	52
2944	Szczurawice		37	AR_1.172/2	2	3	214
2945	Szczurawice		38	AR_1.173/2	2	3	8
2946	Szczurawice		38	AR_1.173/2	2	3	45
2947	Szczurawice		40	AR_1.175	2	3	20
2948	Szczurawice		41	AR_1.167	2	3	99
2949	Szczurawice		44	AR_1.140	2	3	115
2950	Szczurawice		44	AR_1.140	2	3	212
2951	Szczurawice		44	AR_1.140	2	3	266
2952	Szczurawice		44	AR_1.140	2	3	351
2953	Szczurawice		44	AR_1.140	2	3	440
2954	Szczurawice		45	AR_1.129/2	2	3	49
2955	Szczurawice		45	AR_1.129/2	2	3	140
2956	Szczurawice		46	AR_1.129/1	2	3	110
2957	Szczurawice		46	AR_1.129/1	2	3	157
2958	Szczurawice		48	AR_1.119/1	2	3	47
2959	Szczurawice		49	AR_1.114	2	3	372
2960	Szczurawice		53	AR_1.58	2	3	257
2961	Szczurawice		54	AR_1.54	2	3	13
2962	Szczurawice		54	AR_1.54	2	3	46
2963	Szczurawice		54	AR_1.54	2	3	53
2964	Szczurawice		54	AR_1.54	2	3	69
2965	Szczurawice		54	AR_1.54	2	3	98
2966	Szczurawice		54	AR_1.54	2	3	221
2967	Szczurawice		55	AR_1.33	2	3	259
2968	Szczurawice		56	AR_1.24/4	2	3	18
2969	Szczurawice		56	AR_1.24/4	2	3	109
2970	Szczurawice		56	AR_1.24/4	2	3	183
2971	Szczurawice		56	AR_1.24/4	2	3	280
2972	Szczurawice		58	AR_1.49	2	3	84
2973	Szczurawice		58	AR_1.49	2	3	199
2974	Szczurawice		59	AR_1.79	2	3	74
2975	Szczurawice		59	AR_1.79	2	3	122
2976	Szczurawice		59	AR_1.79	2	3	195
2977	Szczurawice		61	AR_1.132	2	3	19
2978	Szczurawice		64	AR_1.145/1	2	3	103
2979	Szczurawice		64	AR_1.164/14	2	3	92
2980	Szczurawice		66	AR_1.164/2	2	3	59
2981	Szczurawice		67	AR_1.164/6	2	3	44
2982	Szczurawice		67	AR_1.164/9	2	3	29
2983	Szczurawice		68	AR_1.177/1	2	3	44
2984	Szczurawice		68	AR_1.177/1	2	3	163
2985	Szczurawice		69	AR_1.177/2	2	3	58
2986	Szczurawice		72	AR_1.178/4	2	3	46
2987	Szczurawice		23 b	AR_1.111/3	2	3	12





Lp.	Miejscowość	Ulica	Nr	Nr działki ew.	Typ płyt	Stan płyt	Ilość m <sup>2</sup>
2988	Szczurawice		23 b	AR_1.111/3	2	3	55
2989	Szczurawice		24 e	AR_1.187	2	3	53
2990	Szczurawice		24 e	AR_1.187	2	3	66
2991	Szczurawice		24 e	AR_1.187	2	3	245
2992	Szczurawice		26 a	AR_1.123/2	2	3	55
2993	Szczurawice		51/52	AR_1.83	2	3	53
2994	Szczurawice		BN	AR_1.103	2	3	63
2995	Szczurawice		BN	AR_1.103	2	3	72
2996	Szczurawice		BN	AR_1.103	2	3	314
2997	Szczurawice		BN	AR_1.109	2	3	425
2998	Szczurawice		BN	AR_1.70/2	2	2	60
2999	Walentynów		4 a	AR_1.87/2	2	3	135
3000	Walentynów		1	AR_1.55	2	3	96
3001	Walentynów		2	AR_1.52	2	3	250
3002	Walentynów		3	AR_1.51/3	2	3	72
3003	Walentynów		3	AR_1.51/4	2	3	144
3004	Walentynów		4	AR_1.88	2	3	29
3005	Walentynów		4	AR_1.88	2	3	75
3006	Walentynów		5	AR_1.50/1	2	3	58
3007	Walentynów		5	AR_1.50/1	2	3	682
3008	Walentynów		6	AR_1.49	2	3	228
3009	Walentynów		7	AR_1.87/1	2	3	20
3010	Walentynów		7	AR_1.87/1	2	3	346
3011	Walentynów		9	AR_1.47	2	3	69
3012	Walentynów		9	AR_1.47	2	3	107
3013	Walentynów		9	AR_1.47	2	3	216
3014	Walentynów		9	AR_1.47	2	3	290
3015	Walentynów		12	AR_1.44	2	3	20
3016	Walentynów		12	AR_1.44	2	3	21
3017	Walentynów		12	AR_1.44	2	3	69
3018	Walentynów		12	AR_1.44	2	3	84
3019	Walentynów		12	AR_1.44	2	3	219
3020	Walentynów		12	AR_1.44	2	3	240
3021	Walentynów		13	AR_1.78	2	3	106
3022	Walentynów		13	AR_1.78	2	3	119
3023	Walentynów		13	AR_1.79	2	3	132
3024	Walentynów		14	AR_1.77	2	3	29
3025	Walentynów		14	AR_1.77	2	3	29
3026	Walentynów		14	AR_1.77	2	3	191
3027	Walentynów		14	AR_1.77	2	3	293
3028	Walentynów		14	AR_1.77	2	3	488
3029	Walentynów		15	AR_1.42	2	3	79
3030	Walentynów		15	AR_1.42	2	3	119
3031	Walentynów		16	AR_1.41	2	3	204
3032	Walentynów		17	AR_1.92/1	2	3	25
3033	Walentynów		17	AR_1.92/1	2	3	55
3034	Walentynów		17	AR_1.92/1	2	3	304
3035	Walentynów		18	AR_1.38	2	3	45
3036	Walentynów		20	AR_1.35	2	3	73



Lp.	Miejscowość	Ulica	Nr	Nr działki ew.	Typ płyt	Stan płyt	Ilość m <sup>2</sup>
3037	Walentynów		20	AR_1.35	2	3	328
3038	Walentynów		21	AR_1.93/2	2	3	85
3039	Walentynów		21	AR_1.93/2	2	3	104
3040	Walentynów		21	AR_1.93/2	2	3	118
3041	Walentynów		21	AR_1.93/2	2	3	123
3042	Walentynów		21	AR_1.93/2	2	3	301
3043	Walentynów		21	AR_1.93/2	2	3	352
3044	Walentynów		21	AR_1.93/2	2	3	556
3045	Walentynów		22	AR_1.31	2	3	11
3046	Walentynów		22	AR_1.31	2	3	156
3047	Walentynów		23	AR_1.29	2	3	120
3048	Walentynów		27	AR_1.26	2	3	132
3049	Walentynów		29	AR_1.72/1	2	3	191
3050	Walentynów		30	AR_1.73/1	2	3	31
3051	Walentynów		30	AR_1.73/1	2	3	103
3052	Walentynów		30	AR_1.73/1	2	3	192
3053	Walentynów		30	AR_1.73/1	2	3	430
3054	Walentynów		33	AR_1.23/2	2	3	212
3055	Walentynów		33	AR_1.24/2	2	3	86
3056	Walentynów		33	AR_1.24/2	2	3	139
3057	Walentynów		33	AR_1.24/2	2	3	228
3058	Walentynów		33	AR_1.24/2	2	3	546
3059	Walentynów		34	AR_1.21	2	3	17
3060	Walentynów		34	AR_1.21	2	3	20
3061	Walentynów		34	AR_1.21	2	3	407
3062	Walentynów		35	AR_1.20	2	3	65
3063	Walentynów		35	AR_1.20	2	3	70
3064	Walentynów		35	AR_1.20	2	3	173
3065	Walentynów		36	AR_1.65	2	3	52
3066	Walentynów		36	AR_1.65	2	3	168
3067	Walentynów		36	AR_1.65	2	3	365
3068	Walentynów		36	AR_1.65	2	3	379
3069	Walentynów		36	AR_1.65	2	3	478
3070	Walentynów		36	AR_1.65	2	3	505
3071	Walentynów		37	AR_1.18	2	3	46
3072	Walentynów		37	AR_1.18	2	3	98
3073	Walentynów		37	AR_1.18	2	3	99
3074	Walentynów		37	AR_1.18	2	3	137
3075	Walentynów		37	AR_1.18	2	3	431
3076	Walentynów		37	AR_1.18	2	3	502
3077	Walentynów		38	AR_1.64	2	3	32
3078	Walentynów		38	AR_1.64	2	3	150
3079	Walentynów		38	AR_1.64	2	3	308
3080	Walentynów		38	AR_1.64	2	3	424
3081	Walentynów		39	AR_1.14	2	3	59
3082	Walentynów		39	AR_1.14	2	3	96
3083	Walentynów		39	AR_1.14	2	3	156
3084	Walentynów		40	AR_1.13	2	3	267
3085	Walentynów		40	AR_1.13	2	3	287



Lp.	Miejscowość	Ulica	Nr	Nr działki ew.	Typ płyt	Stan płyt	Ilość m <sup>2</sup>
3086	Walentynów		41	AR_1.63	2	3	66
3087	Walentynów		41	AR_1.63	2	3	212
3088	Walentynów		42	AR_1.12	2	3	247
3089	Walentynów		42	AR_1.12	2	3	506
3090	Walentynów		43	AR_1.62	2	3	32
3091	Walentynów		43	AR_1.62	2	3	274
3092	Walentynów		43	AR_1.62	2	3	416
3093	Walentynów		43	AR_1.62	2	3	607
3094	Walentynów		44	AR_1.11	2	3	18
3095	Walentynów		44	AR_1.11	2	3	19
3096	Walentynów		44	AR_1.11	2	3	40
3097	Walentynów		44	AR_1.11	2	3	158
3098	Walentynów		44	AR_1.11	2	3	242
3099	Walentynów		45	AR_1.10	2	3	120
3100	Walentynów		45	AR_1.10	2	3	134
3101	Walentynów		45	AR_1.10	2	3	266
3102	Walentynów		45	AR_1.10	2	3	458
3103	Walentynów		BN	AR_1.86/1	2	3	190
3104	Walentynów		BN	AR_1.87/2	2	3	12

## Objaśnienia:

## Typ płyt:

- 1 - płyty azbestowo-cementowe płaskie
- 2 - płyty azbestowo-cementowe faliste

## Stan płyt:

- 1 - wymiana lub naprawa wymagana bezzwłocznie
- 2 - ponowna ocena wymagana w czasie do 1 roku
- 3 - ponowna ocena w terminie do 5 lat