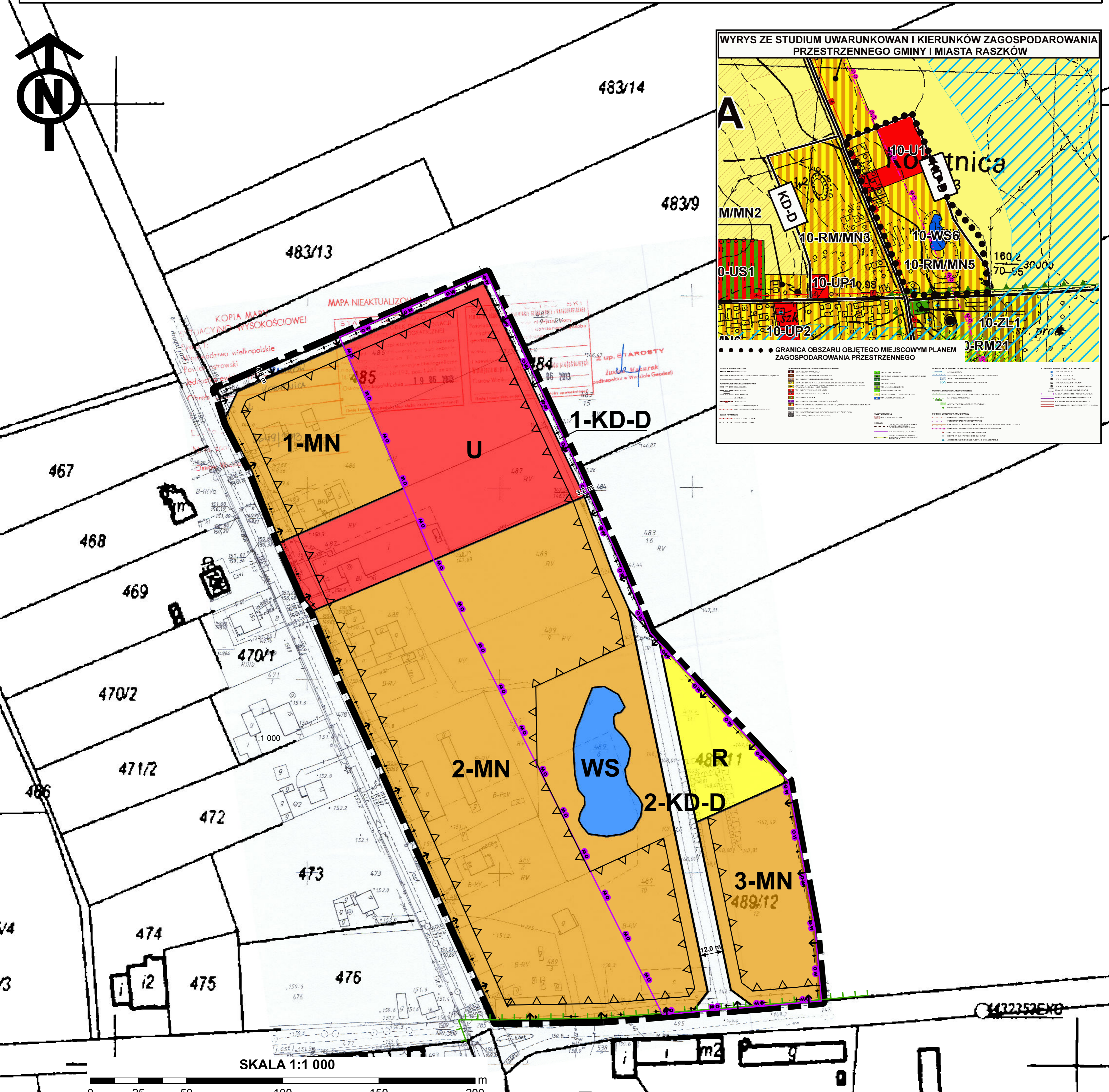
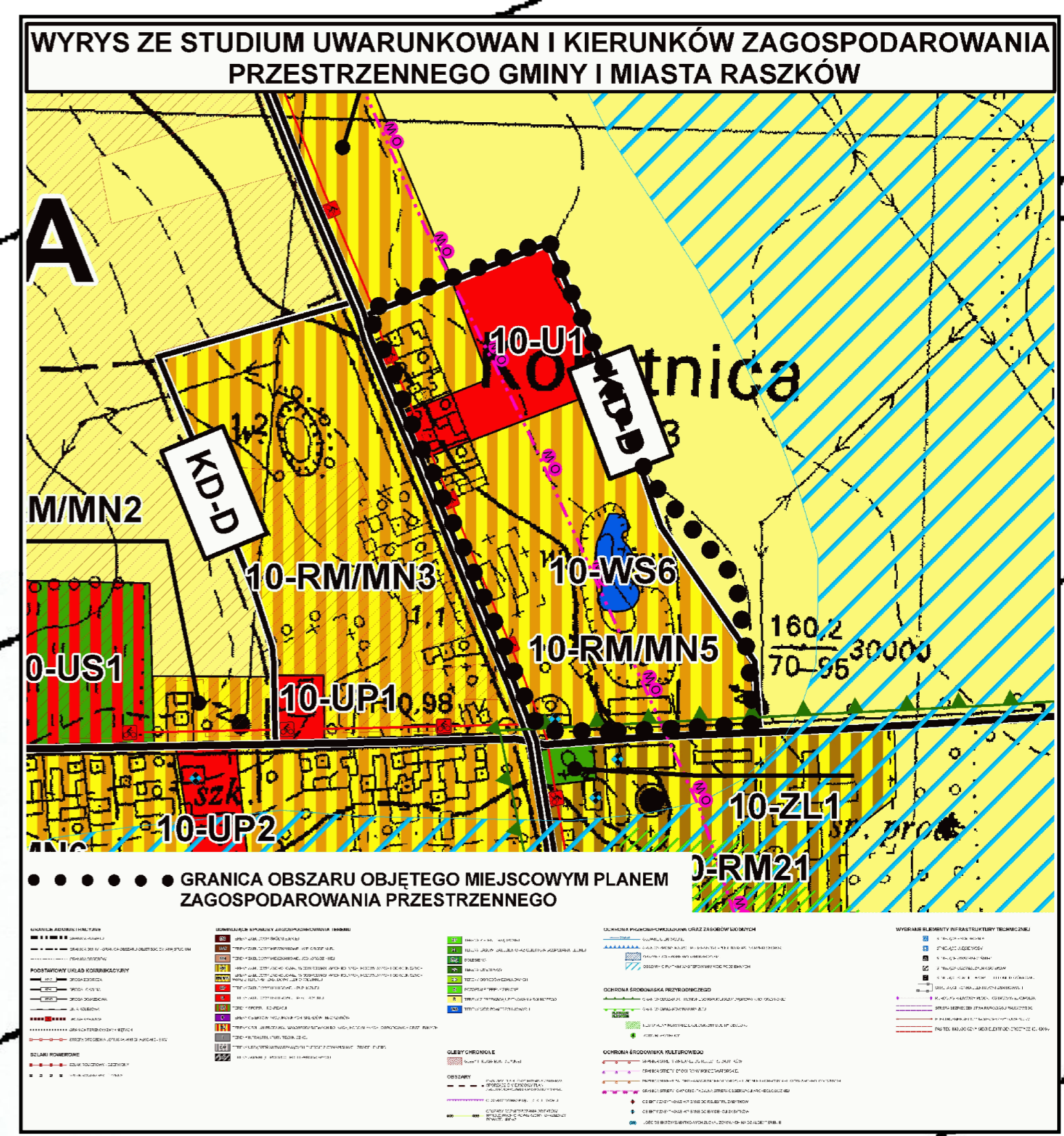



MIEJSCOWY PLAN ZAGOSPODAROWANIA PRZESTRZENNEGO GMINY I MIASTA RASZKÓW DLA CZĘŚCI OBSZARU WSI KORYTNICA



- LEGENDA:**
- △ △ △ NIEPRZEKRACZALNA LINIA ZABUDOWY
 - LINIE ROZGRANICZAJĄCE
 - ← 15,0 m → MIEJSCA WSKAZANIA SZEROKOŚCI ULICY W LINIACH ROZGRANICZAJĄCYCH
 - MN TERENY ZABUDOWY MIESZKANIOWEJ JEDNORODZINNEJ
 - U TERENY ZABUDOWY USŁUGOWEJ - KOMERCYJNEJ
 - R TERENY ROLNICZE
 - WS TERENY WÓD POWIERZCHNIOWYCH
 - KD-D TERENY DRÓG PUBLICZNYCH - DROGA DOJAZDOWA
 - ↔ ↔ ↔ OBSZAR CHRONIONEGO KRAJOBRAZU "DĄBROWY KROTOSZYŃSKIE BASZKÓW-ROCHY"
 - — — OBSZARY NATURA 2000:
 - OBSZAR SPECJALNEJ OCHRONY PTAKÓW DĄBROWY KROTOSZYŃSKIE PLB300007
 - OBSZAR MAJĄCY ZNACZENIE DLA WSPÓLNOTY DĄBROWY KROTOSZYŃSKIE PLH300002
 - OW STREFA OBSERWACJI ARCHOLOGICZNEJ "OW"
 - — — — GRANICA OBSZARU CHRONIONEGO KRAJOBRAZU "DĄBROWY KROTOSZYŃSKIE BASZKÓW-ROCHY"
 - ■ ■ ■ GRANICA MIEJSCOWEGO PLANU ZAGOSPODAROWANIA PRZESTRZENNEGO

541