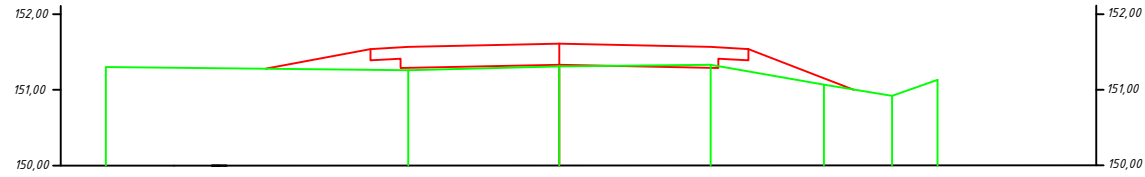
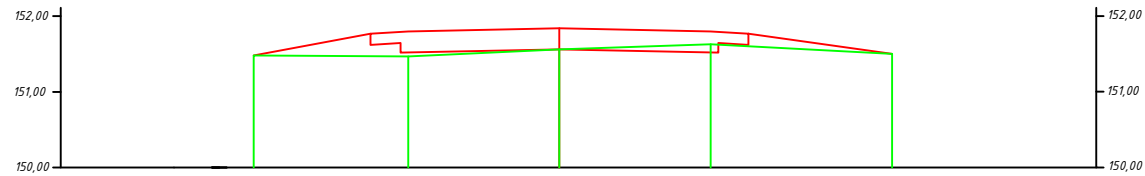


Przekrój w km 0+172,50			
Materiał:	Powierzchnia [m ²]:	Objętość [m ³]:	Objętość narastająco [m ³]:
Nasyp:	0,56	25,13	14,157
Wykop:	0,03	0,85	29,83



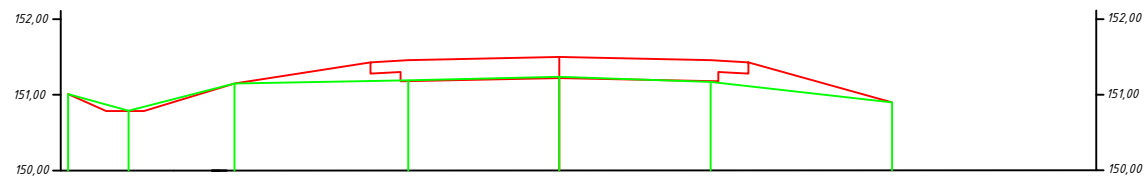
Odsunięcie projektowane				-2,50	-2,00		0,00		2,00	2,50		
Rzędne projektowane				151,55	151,57		151,61		151,57	151,55		
Odsunięcie terenu	-6,00				-2,00		0,00		2,00	2,50	3,50	4,40
Rzędne terenu	151,30				151,26		151,33		151,33	151,07	150,92	151,03

Przekrój w km 0+231,00			
Materiał:	Powierzchnia [m ²]:	Objętość [m ³]:	Objętość narastająco [m ³]:
Nasyp:	0,49	10,37	168,23
Wykop:	0,12	1,91	32,95



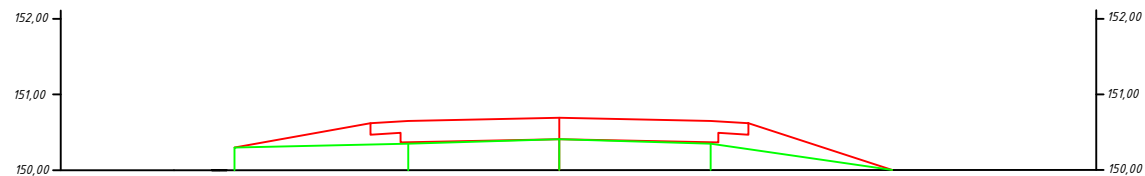
Odsunięcie projektowane				-2,50	-2,00		0,00		2,00	2,50		
Rzędne projektowane				151,69	151,71		151,84		151,71	151,69		
Odsunięcie terenu					-2,00		0,00		2,00	2,50	4,40	
Rzędne terenu				151,47			151,56		151,63		151,50	

Przekrój w km 0+285,50			
Materiał:	Powierzchnia [m ²]:	Objętość [m ³]:	Objętość narastająco [m ³]:
Nasyp:	0,61	17,02	207,99
Wykop:	0,05	2,56	40,35



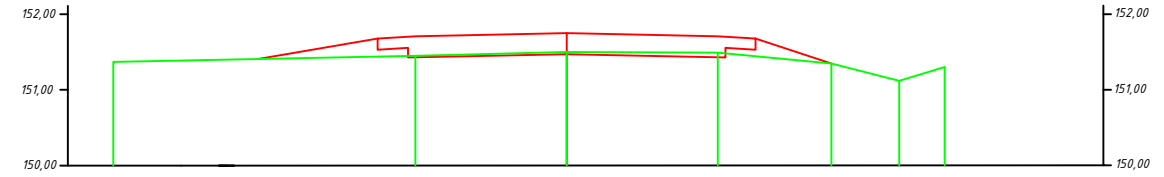
Odsunięcie projektowane				-2,50	-2,00		0,00		2,00	2,50		
Rzędne projektowane				151,44	151,46		151,50		151,46	151,44		
Odsunięcie terenu	-6,50	-5,70	-4,30		-2,00		0,00		2,00	2,50	4,40	
Rzędne terenu	151,01	150,79	151,15		151,19		151,24		151,17		150,90	

Przekrój w km 0+350,00			
Materiał:	Powierzchnia [m ²]:	Objętość [m ³]:	Objętość narastająco [m ³]:
Nasyp:	0,64	40,70	264,48
Wykop:	0,00	2,78	44,68



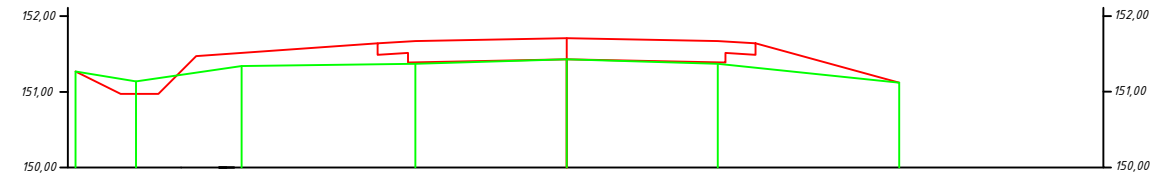
Odsunięcie projektowane				-2,50	-2,00		0,00		2,00	2,50		
Rzędne projektowane				150,63	150,65		150,69		150,65	150,63		
Odsunięcie terenu		-4,30			-2,00		0,00		2,00	2,50	4,40	
Rzędne terenu		150,30			150,35		150,41		150,35		150,00	

Przekrój w km 0+207,15			
Materiał:	Powierzchnia [m ²]:	Objętość [m ³]:	Objętość narastająco [m ³]:
Nasyp:	0,38	16,29	157,86
Wykop:	0,04	1,21	31,04



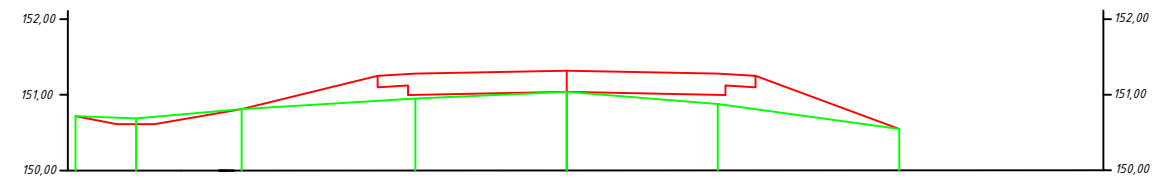
Odsunięcie projektowane				-2,50	-2,00		0,00		2,00	2,50		
Rzędne projektowane				151,69	151,71		151,75		151,71	151,69		
Odsunięcie terenu	-6,00				-2,00		0,00		2,00	2,50	3,50	4,40
Rzędne terenu	151,37				151,45		151,50		151,49		151,35	151,30

Przekrój w km 0+263,25			
Materiał:	Powierzchnia [m ²]:	Objętość [m ³]:	Objętość narastająco [m ³]:
Nasyp:	0,92	22,74	190,97
Wykop:	0,18	4,84	37,79



Odsunięcie projektowane				-2,50	-2,00		0,00		2,00	2,50		
Rzędne projektowane				151,65	151,67		151,71		151,67	151,65		
Odsunięcie terenu	-6,50	-5,70	-4,30		-2,00		0,00		2,00	2,50	4,40	
Rzędne terenu	151,27	151,14	151,34		151,37		151,43		151,37		151,12	

Przekrój w km 0+303,75			
Materiał:	Powierzchnia [m ²]:	Objętość [m ³]:	Objętość narastająco [m ³]:
Nasyp:	1,12	15,79	223,78
Wykop:	0,12	1,55	41,90



Odsunięcie projektowane				-2,50	-2,00		0,00		2,00	2,50		
Rzędne projektowane				151,26	151,28		151,32		151,28	151,26		
Odsunięcie terenu	-6,50	-5,70	-4,30		-2,00		0,00		2,00	2,50	4,40	
Rzędne terenu	150,72	150,69	150,81		150,95		151,04		150,88		150,55	

Inwestor:	Urząd Gminy i Miasta Raszków ul. Rynek 32, 63-440 Raszków	Skala: 1:100
Nazwa zadania:	Przebudowa drogi w miejscowości Bieganin	Data opracowania: lutego 2019r.
Nazwa rysunku:	Przekroje poprzeczne	
Projektant:	inż. Paweł Woźniak	Podpis:
Opracował:	mgr inż. Piotr Mosiek	rys. nr.: 6.2