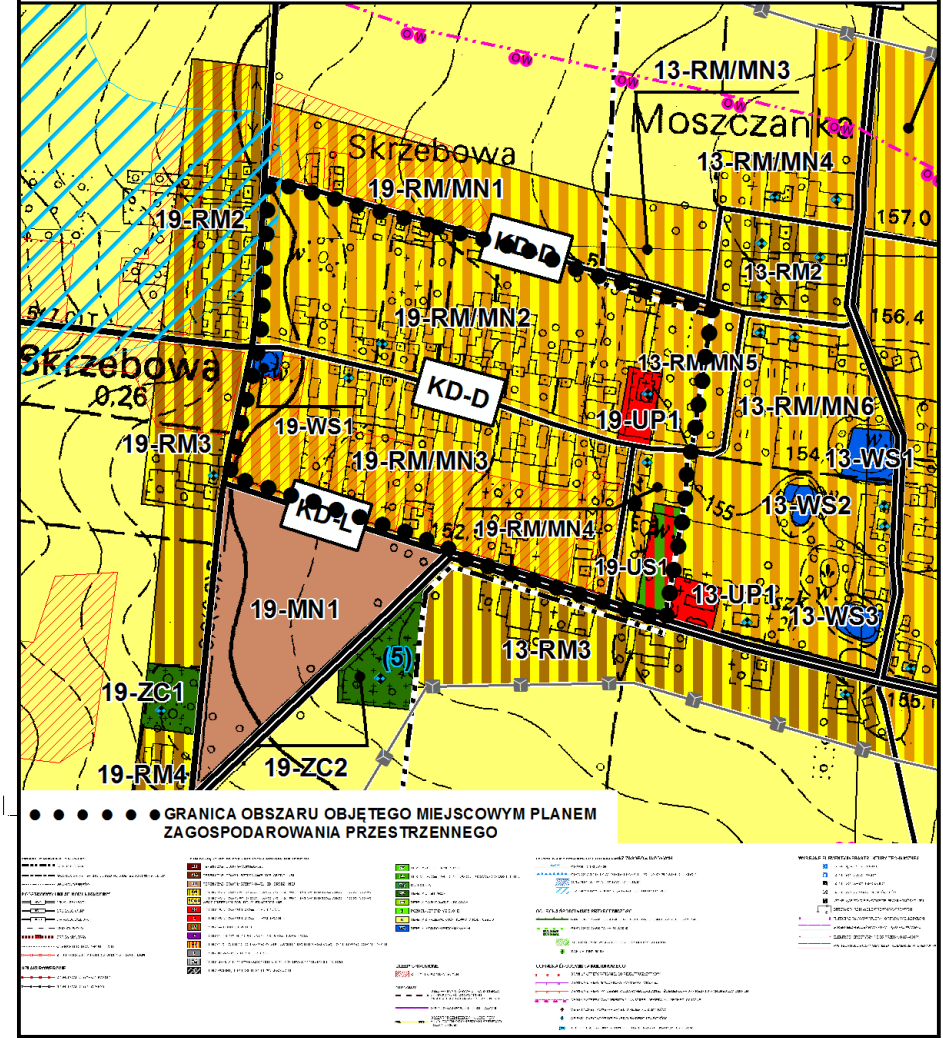

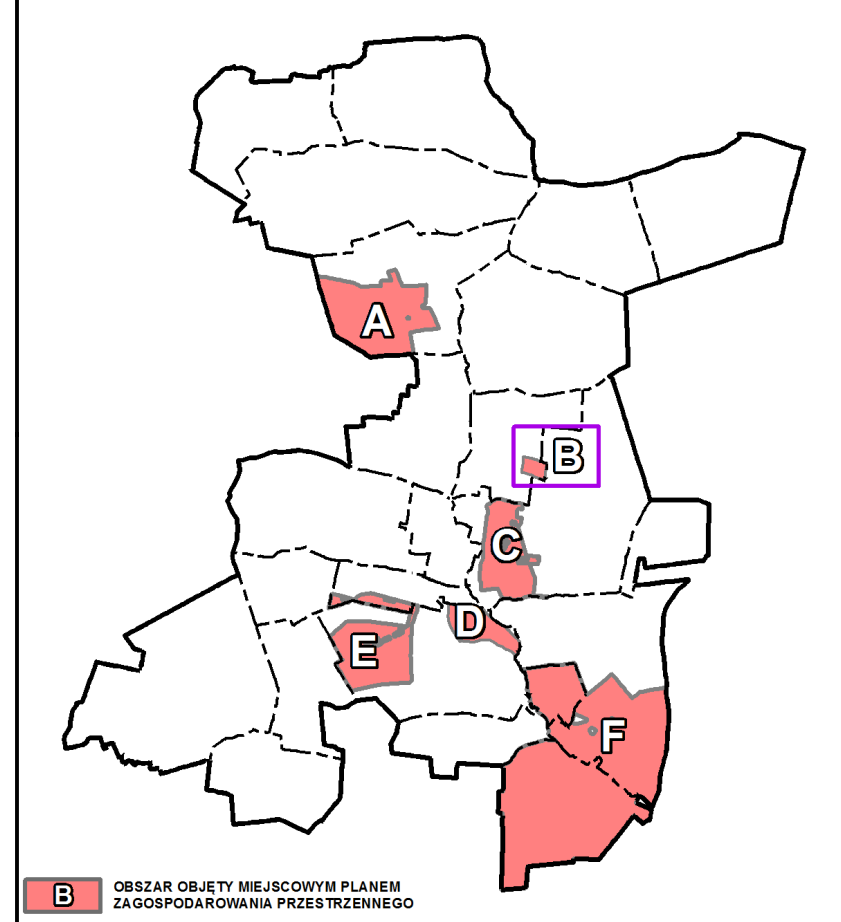


WYRYS ZE STUDIUM UWARUNKOWAN I KIERUNKÓW ZAGOSPODAROWANIA PRZESTRZENNEGO GMINY I MIASTA RASZKÓW



PODZIAŁ TERENU OBJĘTEGO MIEJSCOWYM PLANEM ZAGOSPODAROWANIA PRZESTRZENNEGO NA ARKUSZE MAPY



MIEJSCOWY PLAN ZAGOSPODAROWANIA PRZESTRZENNEGO GMINY I MIASTA RASZKÓW DLA OBSZARU WSI RADŁÓW, JELITÓW ORAZ CZĘŚCI OBSZARU WSI RĄBCZYŃ, POGRZYBÓW, PRZYBYSŁAWICE, MOSZCZANKA, SKRZĘBOWA, KORYTNICA

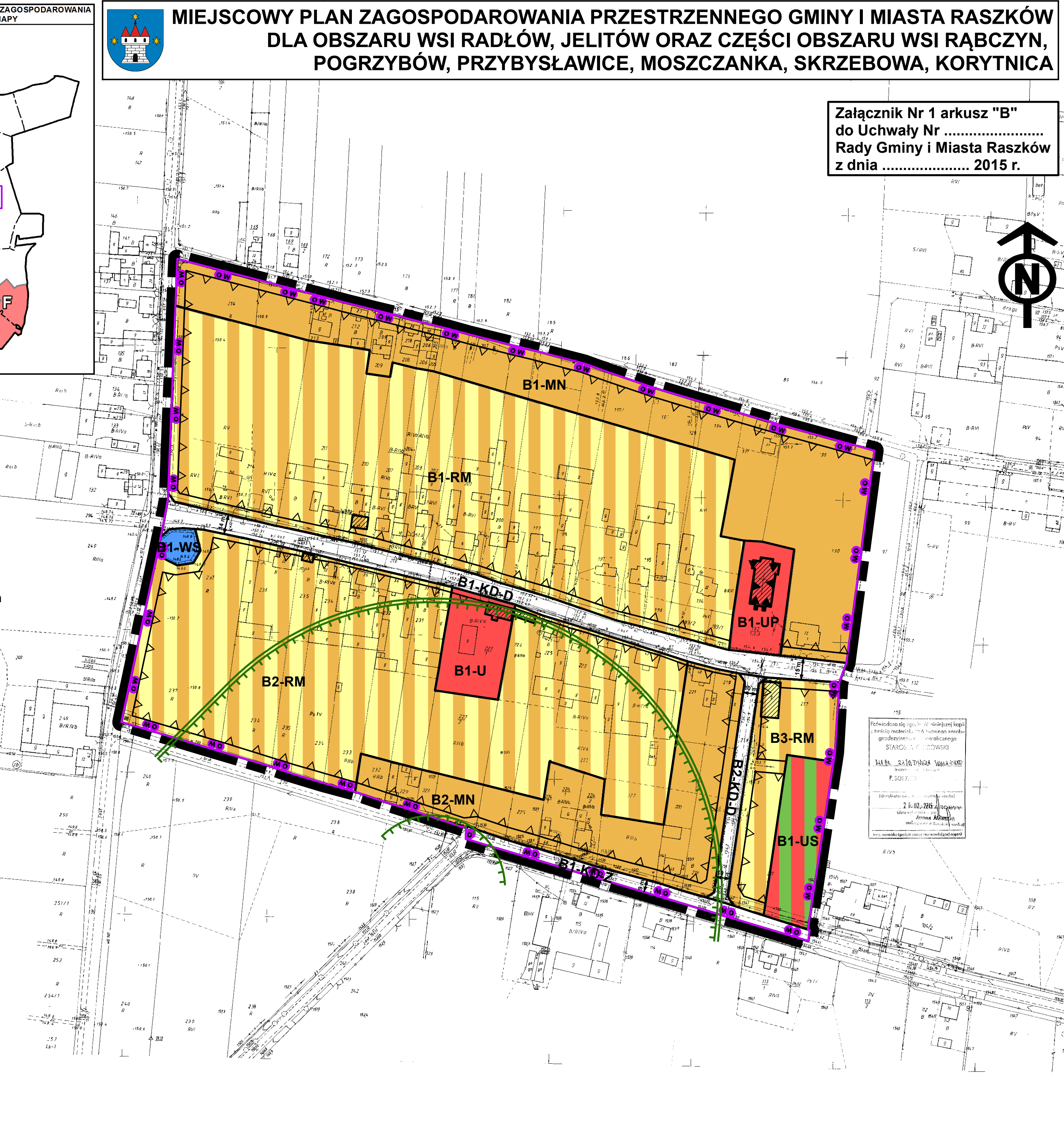
Załącznik Nr 1 arkusz "B" do Uchwały Nr Rady Gminy i Miasta Raszków z dnia 2015 r.

SKALA 1:2 000



LEGENDA:

- STREFA OCHRONY SANITARNEJ CMENTARZY 50m
- STREFA OCHRONY SANITARNEJ CMENTARZY 150m
- OBIEKTY WPISANE DO EWIDENCJI ZABYTKÓW
- STREFA OBSERWACJI ARCHOLOGICZNEJ "OW"
- OBOWIĄZUJĄCA LINIA ZABUDOWY
- NIEPRZEKARCZALNA LINIA ZABUDOWY
- LINIE ROZGRANICZAJĄCE TERENY O RÓŻNYM PRZEZNACZENIU LUB RÓŻNYCH ZASADACH ZAGOSPODAROWANIA
- MN TERENY ZABUDOWY MIESZKANIOWEJ JEDNORODZINNEJ
- RM TERENY ZABUDOWY ZAGRODOWEJ, W GOSPODARSTWACH ROLNYCH, HODOWLANYCH I OGRODNICZYCH
- UP TERENY ZABUDOWY USŁUGOWEJ - USŁUGI PUBLICZNE
- U TERENY ZABUDOWY USŁUGOWEJ - USŁUGI KOMERCYJNE
- US TERENY SPORTU I REKREACJI
- WS TERENY WÓD POWIERZCHNIOWYCH
- KD-Z TERENY DRÓG PUBLICZNYCH - DROGA ZBIORCZA
- KD-D TERENY DRÓG PUBLICZNYCH - DROGA DOJAZDOWA
- 10m MIEJSCA WSKAZANIA SZEROKOŚCI ULICY W LINIACH ROZGRANICZAJĄCYCH
- GRANICA MIEJSCOWEGO PLANU ZAGOSPODAROWANIA PRZESTRZENNEGO (ARKUSZ "B")



Podział na arkusze zgodny z nieistniejącymi kopiai projektu miejscowego planu zagospodarowania przestrzennego GMINY I MIASTA RASZKÓW
STANISŁAW CICHOWSKI
KATASTRALNA WIEŻA RASZKÓW
P. SOJŁIĆ
20-02-2015