

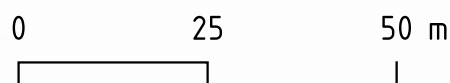
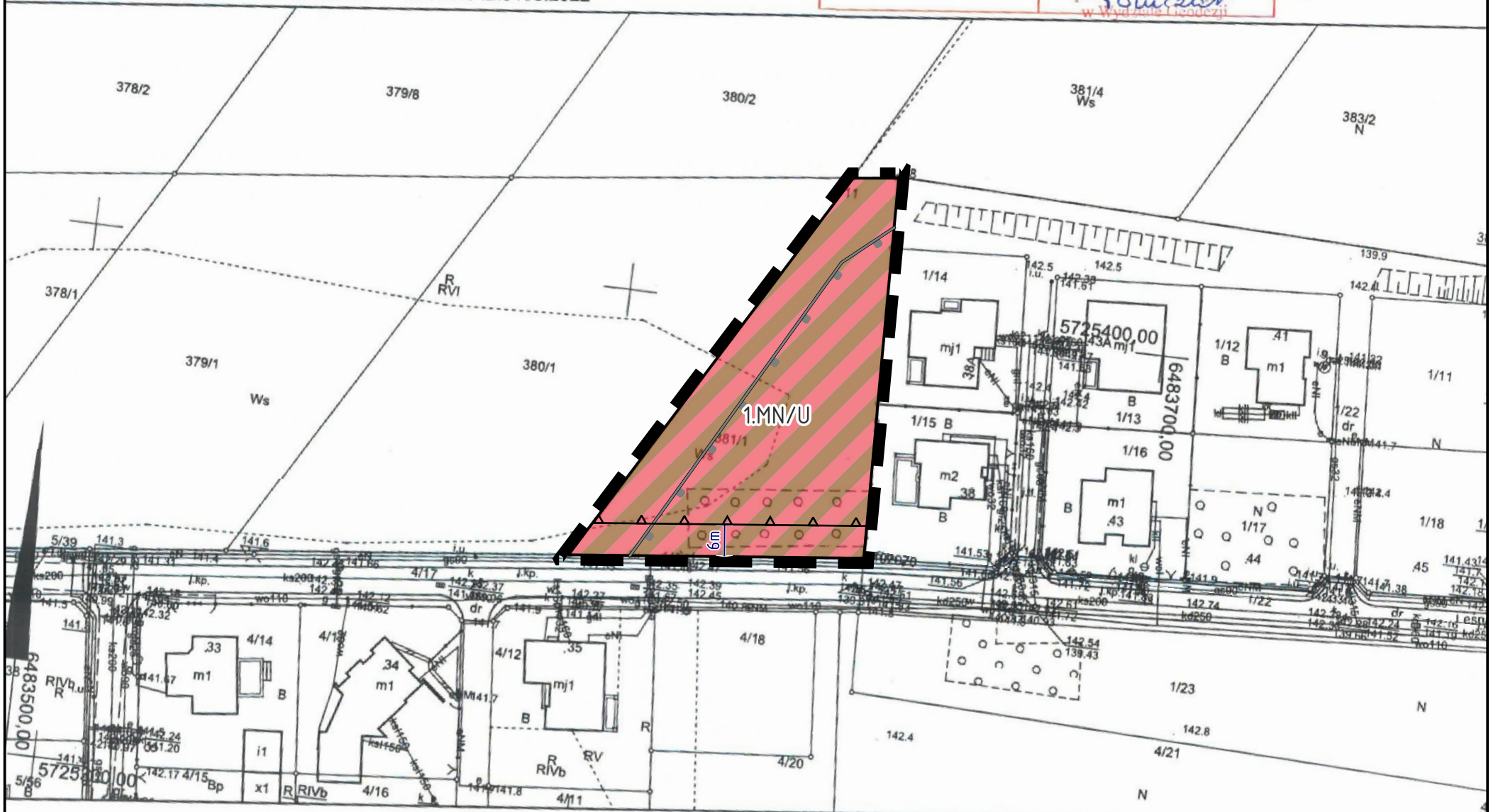

Miejscowy plan zagospodarowania przestrzennego Gminy i Miasta Raszków obejmującego część obszaru miejscowości Radłów rysunek planu - skala 1:1000 załącznik nr 1

Mapa zasadnicza

Skala 1:1000

Województwo: województwo wielkopolskie
Powiat: Powiat Ostrowski
Jednostka ewid.: Gmina Raszków
Obręb: RADŁÓW
Działka: 381/1
Układ wsp.: 2000 strefa 6, PL-EVRF2007-NH
Id zamówienia: GGO.6642.3103.2022

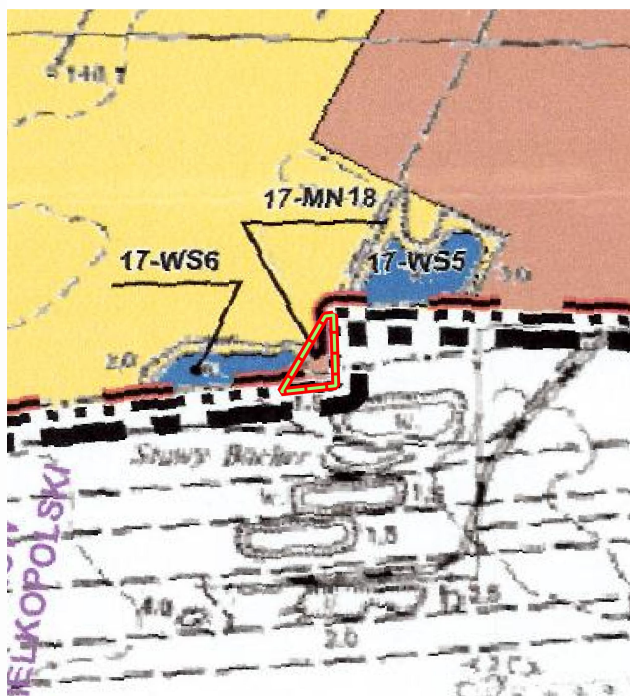
Nazwa organu prowadzącego państwowy zasób geodezyjny i kartograficzny	STAROSTA OSTROWSKI
Identyfikator ewidencyjny materiału zasobu	P.3017.2014.3393
Nazwa materiału zasobu	Mapa zasadnicza
Data wykonania kopii materiału zasobu	19-07-2022r. Z up. STAROSTY
Imię, nazwisko i podpis osoby reprezentującej organ	<i>Paulina Tomczak</i> pomoc administracyjna w Wydziale Geodezji



LEGENDA

	granica obszaru objętego planem
	linie rozgraniczające tereny o różnym przeznaczeniu i różnych zasadach zagospodarowania
	nieprzekraczalne linie zabudowy
	teren zabudowy mieszkaniowej jednorodzinnej z usługami
	granica złoża surowców ilastych ceramiki budowlanej 'Zacharzew'
	wymiarowanie

WYRYS ZE STUDIUM UWARUNKOWAŃ
I KIERUNKÓW ZAGOSPODAROWANIA
PRZESTRZENNEGO GMINY I MIASTA RASZKÓW



GRANICA TERENU OBJĘTEGO OPRACOWANIEM

mapa zasadnicza w postaci rastrowej - licencja nr P.3017.2014.3393	
układ współrzędnych 2000 (strefa VI) - EPSG: 2177	
Miejscowy plan zagospodarowania przestrzennego Gminy i Miasta Raszków obejmującego część obszaru miejscowości Radłów	
załącznik nr 1 rysunek planu - skala 1:1000	Załącznik nr 1 do Uchwały nr/...../2022 Rady Gminy i Miasta Raszków z dnia 2022 r.