

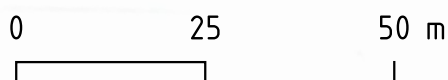
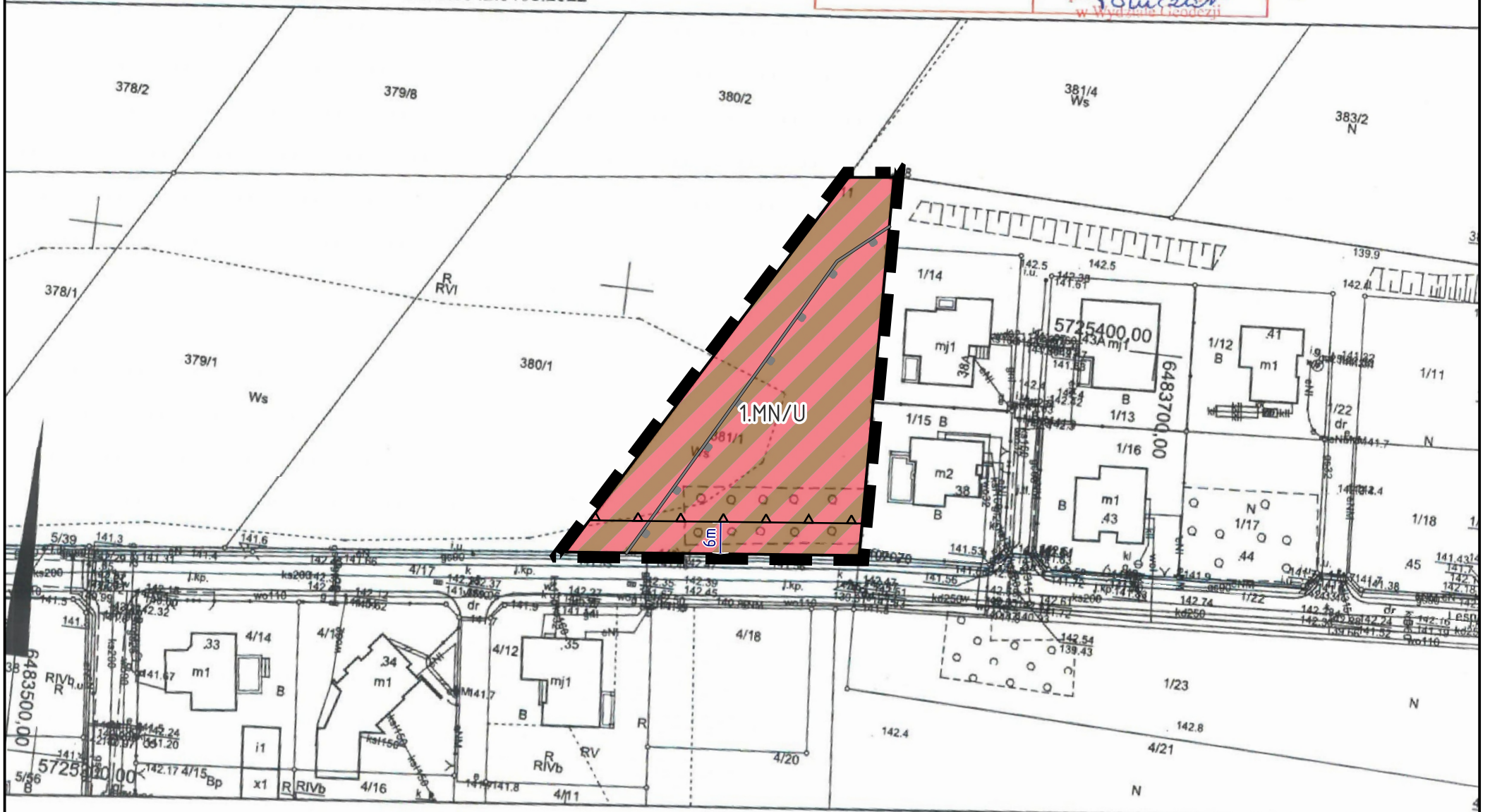
# Prognoza oddziaływania na środowisko miejscowego plan zagospodarowania przestrzennego Gminy i Miasta Raszków obejmującego część obszaru miejscowości Radłów skala 1:1000 - załącznik nr 1

## Mapa zasadnicza

Skala 1:1000



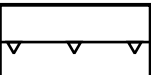

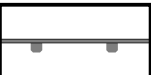

Województwo: województwo wielkopolskie  
 Powiat: Powiat Ostrowski  
 Jednostka ewid.: Gmina Raszków  
 Obręb: RADŁÓW  
 Działka: 381/1  
 Układ wsp.: 2000 strefa 6, PL-EVRF2007-NH  
 Id zamówienia: GGO.6642.3103.2022

Nazwa organu prowadzącego państwowy zasób geodezyjny i kartograficzny	STAROSTA OSTROWSKI
Identyfikator ewidencyjny materiału zasobu	P.3017.2014.3393
Nazwa materiału zasobu	Mapa zasadnicza
Data wykonania kopii materiału zasobu	19-07-2022r. Z up. STAROSTY
Imię, nazwisko i podpis osoby reprezentującej organ	Paulina Tomczak pomoc administracyjna w Wydziale Geodezji

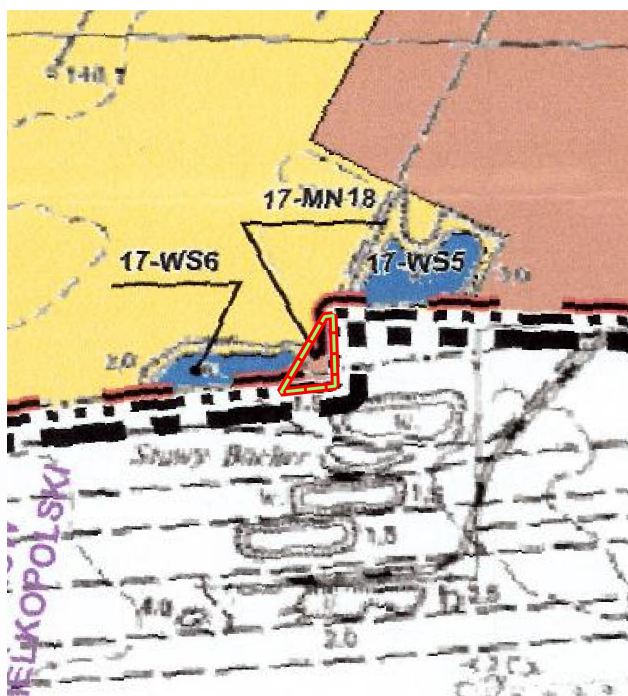


Oddziaływania na środowisko ustaleń planu  
 · Potencjalnie niewielkie negatywne oddziaływania na środowisko przyrodnicze: tereny zabudowy mieszkaniowej jednorodzinnej MN/U

### LEGENDA

-  granica obszaru objętego planem
-  linie rozgraniczające tereny o różnym przeznaczeniu i różnych zasadach zagospodarowania
-  nieprzekraczalne linie zabudowy
-  teren zabudowy mieszkaniowej jednorodzinnej z usługami
-  granica złoża surowców ilastych ceramiki budowlanej 'Zacharzew'
-  wymiarowanie

### WYRYS ZE STUDIUM UWARUNKOWAŃ I KIERUNKÓW ZAGOSPODAROWANIA PRZESTRZENNEGO GMINY I MIASTA RASZKÓW



 GRANICA TERENU OBJĘTEGO OPRACOWANIEM

mapa zasadnicza w postaci rastrowej - licencja nr P.3017.2014.3393	
układ współrzędnych 2000 (strefa VI) - EPSG: 2177	
Prognoza oddziaływania na środowisko miejscowego plan zagospodarowania przestrzennego Gminy i Miasta Raszków obejmującego część obszaru miejscowości Radłów	
załącznik nr 1 skala 1:1000	Autor prognozy mgr Jadwiga Koryńska