

Miejscowy plan zagospodarowania przestrzennego Gminy i Miasta Raszków obejmującego część obszaru miejscowości Radłów


rysunek planu - skala 1:1000

załącznik nr 2











Id zamówienia: GGO.6642.3103.2022

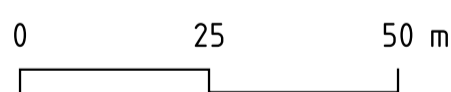
reprezentujący organ

powiat

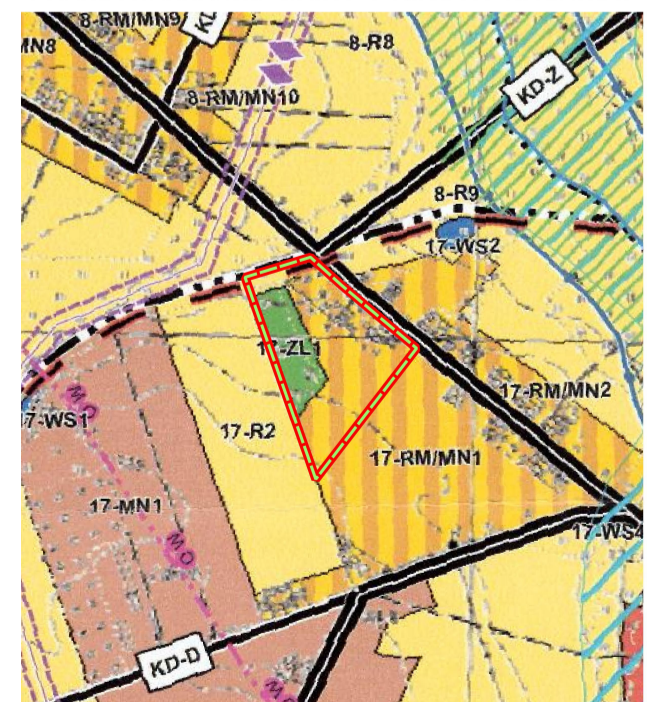


LEGENDA

-  granica obszaru objętego planem
-  linie rozgraniczające tereny o różnym przeznaczeniu i różnych zasadach zagospodarowania
-  nieprzekraczalne linie zabudowy
-  strefa 'OW' obserwacji archeologicznej
-  teren zabudowy mieszkaniowej jednorodzinnej z usługami
-  teren zabudowy zagrodowej w gospodarstwach rolnych, hodowlanych i ogrodniczych
-  teren lasów
-  teren rolniczy
-  teren drogi publicznej dojazdowej
-  wymiarowanie



WYRYS ZE STUDIUM UWARUNKWAŃ I KIERUNKÓW ZAGOSPODAROWANIA PRZESTRZENNEGO GMINY I MIASTA RASZKÓW



GRANICA TERENU OBJĘTEGO OPRACOWANIEM

mapa zasadnicza w postaci rastrowej - licencja nr P.3017.2014.3393	
układ współrzędnych 2000 (strefa VI) - EPSG: 2177	
Miejscowy plan zagospodarowania przestrzennego Gminy i Miasta Raszków obejmującego część obszaru miejscowości Radłów	
załącznik nr 2 rysunek planu - skala 1:1000	Załącznik nr 2 do Uchwały nr/...../2022 Rady Gminy i Miasta Raszków z dnia 2022 r.