



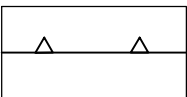

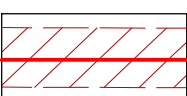




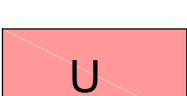

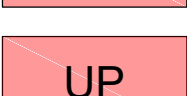
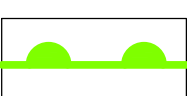




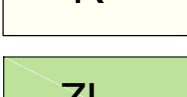
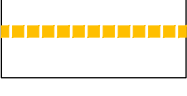

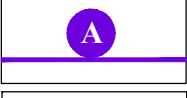











MIEJSCOWY PLAN ZAGOSPODAROWANIA PRZESTRZENNEGO GMINY I MIASTA RASZKÓW DLA OBSZARU WSI GRUDZIELEC NOWY, BIEGANIN ORAZ CZĘŚCI WSI GRUDZIELEC I MOSZCZANKA

ZAŁĄCZNIK NR 5 - OZNACZENIA GRAFICZNE DO RYSUNKÓW PLANU ZAŁ. 1-4

LEGENDA

	GRANICA OBSZARU OBJĘTEGO PLANEM		TERENY ZABUDOWY MIESZKANIOWEJ WIELORODZINNEJ
	LINIE ROZGRANICZAJĄCE TERENY O RÓŻNYM PRZEZNACZENIU I RÓŻNYCH ZASADACH ZAGOSPODAROWANIA		TERENY ZABUDOWY MIESZKANIOWEJ JEDNORODZINNEJ
	NIEPRZEKRACZALNE LINIE ZABUDOWY		TERENY ZABUDOWY MIESZKANIOWEJ JEDNORODZINNEJ I USŁUG
	LINIE ELEKTROENERGETYCZNE Z PASEM OCHRONNYM		TERENY ZABUDOWY ZAGRODOWEJ W GOSPODARSTWACH ROLNYCH, HODOWLANYCH I OGRODNICZYCH
	OBSZARY O PŁYTKIM WYSTĘPOWANIU WÓD PODZIEMNYCH		TERENY OBSŁUGI PRODUKCJI ROLNICZEJ W GOSPODARSTWACH ROLNYCH, HODOWLANYCH, OGRODOWYCH
	REGIONALNY KORYTARZ EKOLOGICZNY DOLINY OŁOBOKU		TERENY ZABUDOWY USŁUGOWEJ KOMERCYJNEJ
	OBSZAR CHRONIONEGO KRAJOBRAZU DĄBROWY KROTOSZYŃSKIE BASZKÓW-ROCHY		TERENY ZABUDOWY USŁUGOWEJ PUBLICZNEJ
	OBSZARY NATURA 2000 - OBSZAR SPECJALNEJ OCHRONY PTAKÓW DĄBROWY KROTOSZYŃSKIE (PLB 300007) - OBSZAR SPECJALNEJ OCHRONY SIEDLISK UROCZYSKA PŁYTY KROTOSZYŃSKIEJ (PLH 300002)		TERENY SPORTU I REKREACJI
	STREFA OCHRONNA KOLEJOWEGO TERENU ZAMKNIĘTEGO		TERENY ROLNICZE
	GRANICA TERENU ZAMKNIĘTEGO KOLEJOWEGO		TERENY LASÓW
	GRANICA STREFY 'A' OCHRONY KONSERWATORSKIEJ		TERENY CMENTARZA
	STREFA OCHRONY STANOWISK ARCHEOLOGICZNYCH		TERENY KOLEJOWE ZAMKNIĘTE
	STREFA OCHRONY SANITARNEJ CMENTARZA		TERENY WÓD POWIERZCHNIOWYCH
	GRODZISKO KULTURY ŁUŻYCKIEJ ZW WCZESNEJ EPOKI ŻELAZA NA OBSZARZE AZP 66-35		TERENY DRÓG PUBLICZNYCH ZBIORCZYCH
	OBIEKTY WPISANE DO GMINNEJ EWIDENCJI ZABYTKÓW		TERENY DRÓG PUBLICZNYCH LOKALNYCH
			TERENY DRÓG PUBLICZNYCH DOJAZDOWYCH
			TERENY DRÓG WEWNĘTRZNYCH

ZAŁĄCZNIK NR 5 DO UCHWAŁY NR/2018
RADY GMINY I MIASTA RASZKÓW
Z DNIA 2018 ROKU

NAZWA RYSUNKU

MIEJSCOWY PLAN ZAGOSPODAROWANIA PRZESTRZENNEGO GMINY I MIASTA RASZKÓW DLA OBSZARU WSI GRUDZIELEC NOWY, BIEGANIN ORAZ CZĘŚCI WSI GRUDZIELEC I MOSZCZANKA
ZAŁĄCZNIK NR 5

SKALA

1 : 2000