
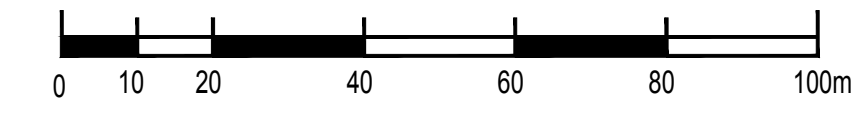


# MIEJSCOWY PLAN ZAGOSPODAROWANIA PRZESTRZENNEGO GMINY GŁUSK - etap I - obszar w miejscowości Kolonia Prawiedniki

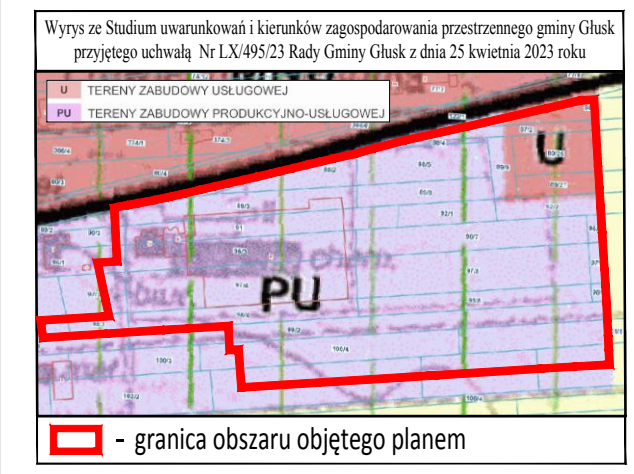
Miejscowy plan zagospodarowania przestrzennego został sporządzony na podkładzie urzędowej kopii mapy zasadniczej w postaci wektorowej pozyskanej z powiatowego zasobu geodezyjnego i kartograficznego.



SKALA 1:1000



układ współrzędnych: PL-2000



- OZNACZENIA GRAFICZNE UŻYTE W PLANIE:**
- granica obszaru objętego planem
  - linie rozgraniczające tereny o różnym przeznaczeniu lub różnych zasadach zagospodarowania
  - nieprzekraczalne linie zabudowy
  - teren usług
  - teren usług lub produkcji
  - granica obszaru dopuszczenia lokalizacji urządzeń wytwarzających energię z odnawialnych źródeł energii o mocy zainstalowanej nie większej niż 500 kW wraz z granicą ich strefy ochronnej
  - oznaczenie informacyjne drogi poza obszarem objętym planem
  - oznaczenie informacyjne obsługi komunikacyjnej
  - zwymiarowane odległości mierzone w metrach

Cały obszar objęty planem to:

- obszar w granicach Głównego Zbiornika Wód Podziemnych nr 406 „Niecka Lubelska (Lublin)”
- obszar w granicach Czerniejewskiego Obszaru Chronionego Krajobrazu
- obszar w strefie ochrony pośredniej ujęcia wód podziemnych "Prawiedniki"

Załącznik Nr 1  
do Uchwały Nr ...../.....  
Rady Gminy Głusk  
z dnia .. .. . r.