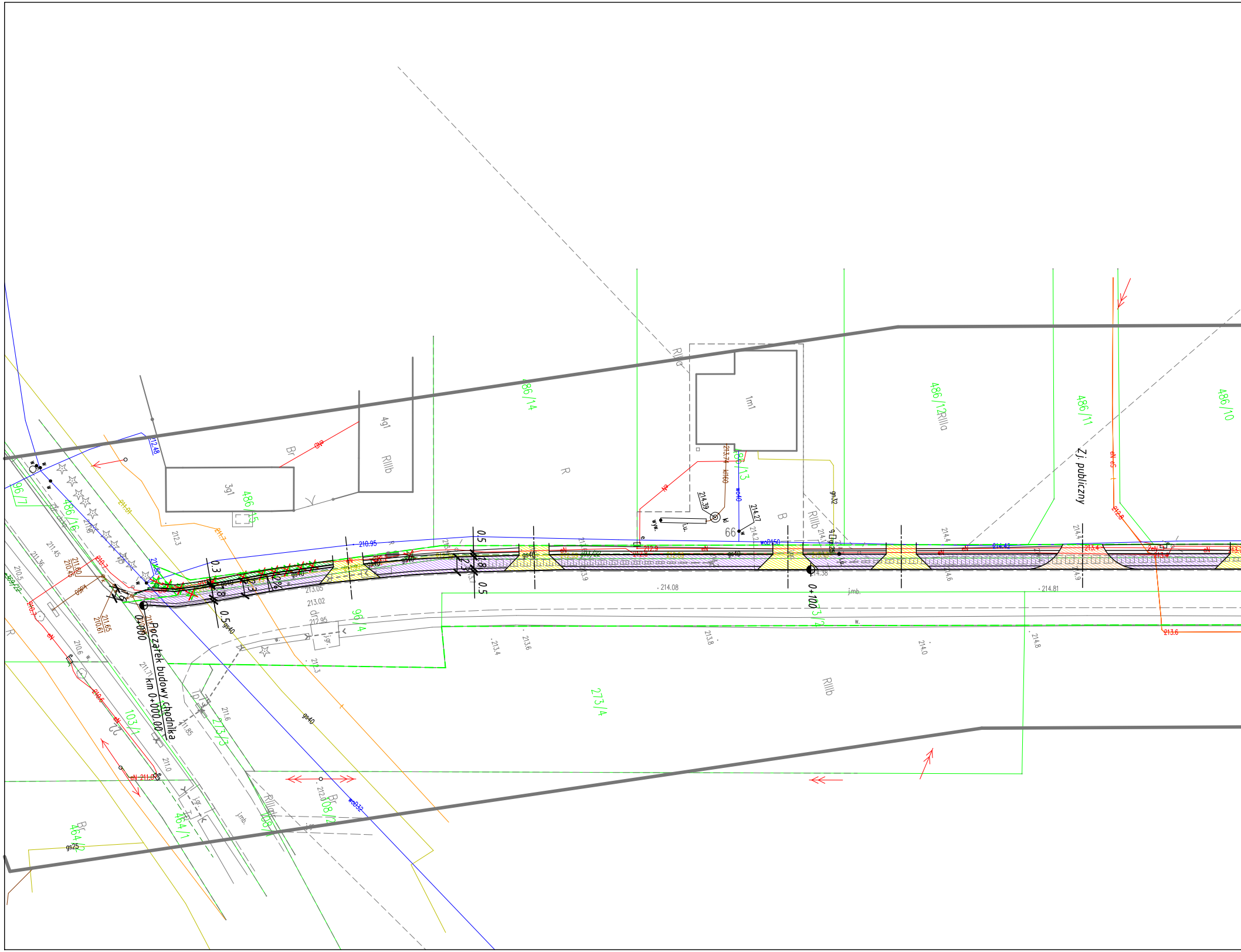
Początek budowy chodnika
km 0+000.00
0+000
0+100
Zj. publiczny
486/14
486/12
486/11
486/10
486/13
486/15
486/16
273/4
273/3
273/2
96/4
96/7
103/1
464/1
464/2
108/2
3g1
4g1
1m1
R
Br
B
RIIIb
RIIIa
0.3
1.8
2.3
2%
0.5
1.6
gs40
gs25
gn32
wo40
wo150
wo032
kl160
eN
eW
214.08
214.81
214.42
213.4
213.6
214.27
214.39
212.48
211.80
211.65
210.61
211.60
210.45
211.7
211.01
212.3
213.05
213.02
212.95
213.4
213.6
213.8
214.0
214.8
214.4
214.6
214.9
211.45
211.36
210.5
210.6
210.7
211.0
211.6
211.85
211.71
212.0
j.mb.
w.
dr
Lp.
h.u.
wyw.
66


486/9
RIIIb
215.2
486/8
216.2
486/7
217.1
486/6
217.4
486/5
486/4
215.1
215.08
214.0
eN
214.1
215.4
eN
eN
214.7
213.98
216.1
wsD150
215.9
216.0
eN
216.0
215.12
216.0
eN
215.9
216.5
217.2
0+200
215.91
0+300
217.40
104/2
w.
eN
eS
214.5
215.4
eN
eS
214.7
214.9
215.2
215.3
216.1
216.7
216.1
104/1

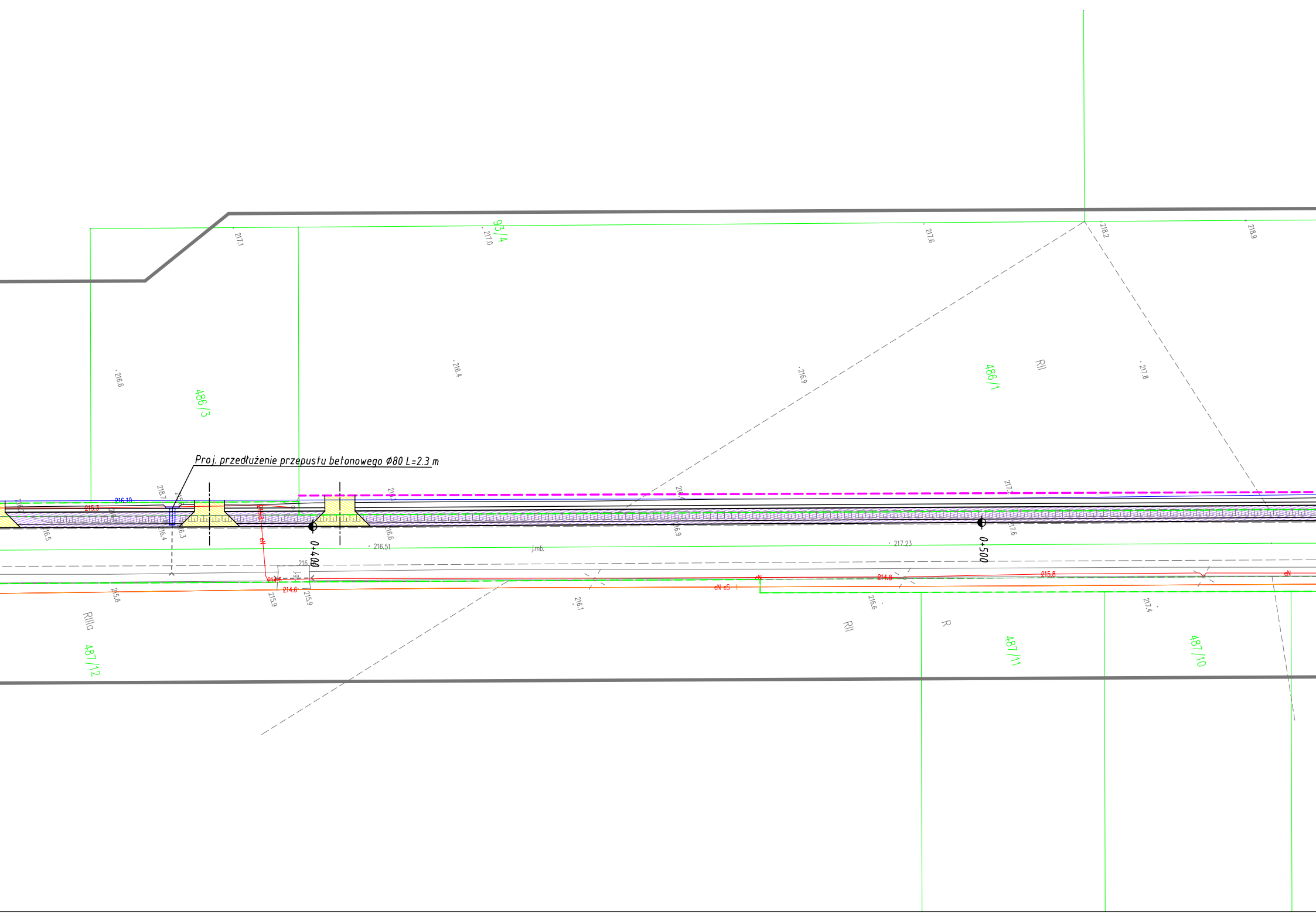

Proj. przedłużenie przepustu betonowego Ø80 L=2.3 m
93/4
486/3
486/1
487/12
487/11
487/10
RII
RIIIa
RII
R
217.1
217.0
217.6
218.2
218.9
216.6
216.4
216.9
217.8
218.7
216.10
215.3
216.5
216.4
216.3
216.6
216.9
217.6
216.51
217.23
j.mb.
0+400
0+500
eN
214.6
214.6
215.8
215.9
215.9
216.1
216.6
217.4
214.8
215.8
eN eS



219.9
221.2
222.1
222.6
RIIIa
218.8
220.4
221.2
221.2
R
222.2
RII
221.77
G107102
0+600
0+700
91/2
105/4
218.62
219.06
219.45
219.88
220.65
221.11
222.55
218.58
219.01
219.38
219.83
220.59
216.9
215.8
218.0
218.2
219.1
220.2
221.0
eN
eS
487/1
487/13
220.3
221.2
221.8
222.5
RIIIa
RII
487/9
487/8
487/7
487/6
487/5
487/4
487/3

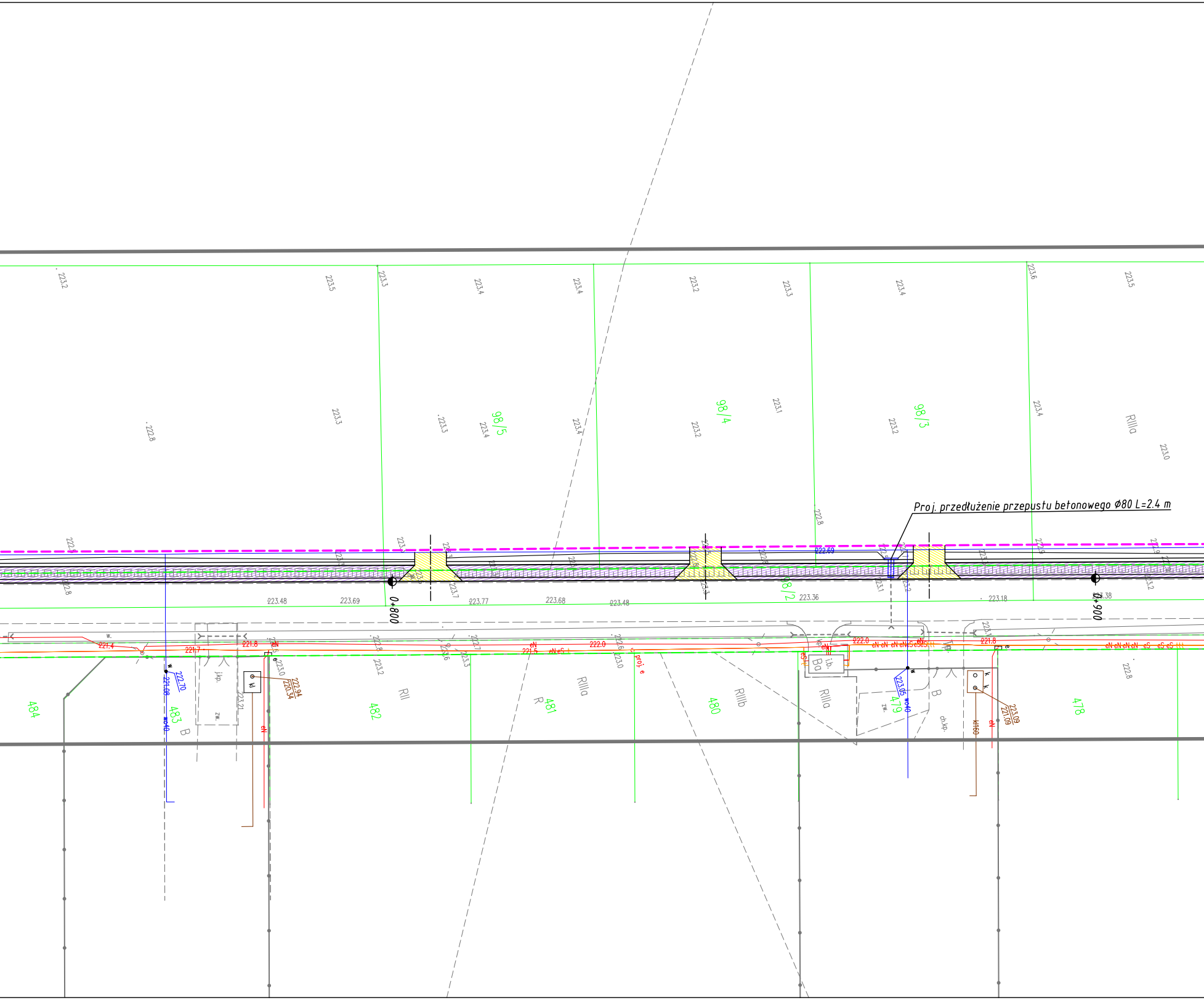

Proj. przedłużenie przepustu betonowego Ø80 L=2.4 m

98/5
98/4
98/3
98/2
RIIIa
484
483
482
481
480
479
478
RII
RIIIa
RIIIb
B
0+800
0+900
222.69
223.48
223.69
223.77
223.68
223.48
223.36
223.18
221.4
221.7
221.6
221.5
222.0
221.8
222.70
221.08
222.94
220.34
223.05
223.09
221.09
wo40
kl60
proj. e
eN
eS
jkp.
zw.
ch.kp.
w.


222.9
223.0
222.6
222.6
222.6
222.7
222.6
222.4
222.4
222.9
99/1
Proj. przedłużenie przepustu betonowego Ø80 L=1.6 m
222.5
222.1
222.0
222.4
222.
223.1
222.6
222.6
99/2
222.9
223.3
222.68
j.mb.
1+000
222.90
105/6
w.
221.7
221.3
eN
221.3
221.2
eN
221.7
221.9
eN eN eNeN eS eS eS
222.4
222.0
e
222.3
proj. e
222.6
222.8
RIIIa
477
476
R
475
474
473
RII
472
471

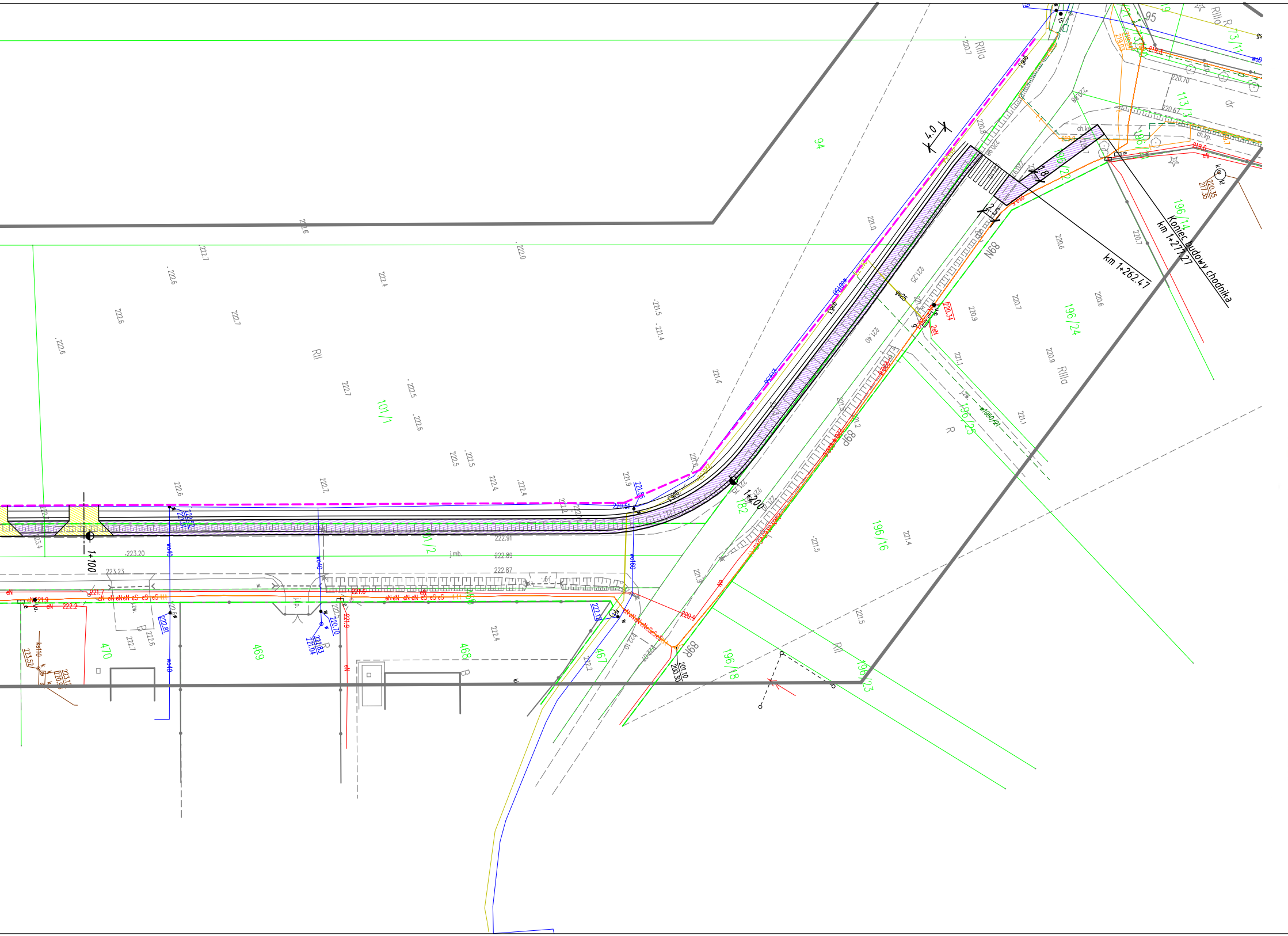

Koniec budowy chodnika
km 1+277.27
km 1+262.47
1+100
1+200
4.0
1.8
2.5
94
95
101/1
101/2
182
196/14
196/16
196/18
196/22
196/23
196/24
196/25
113/3
73/11
467
468
469
470
N68
89P
98P
RIIIa
RII
R
B
dr
ch.kp.
j.mb.
wo40
wo160
gs63
gs25
eN
2eN
220.34
221.55
220.51
222.81
220.70
220.67
220.88
220.98
222.83
221.04
222.12
223.20
223.23
222.91
222.89
222.87
220.35
217.35
223.52
219.0
219.3
221.9
222.2
222.4
222.5
222.6
222.7
221.4
221.5
220.6
220.7
220.9
221.1
201.10
200.50

MAPA DO CELÓW PROJEKTOWYCH

Nr ks roboty		**110/PK/24**
Oznaczenie kancelaryjne zgłoszenia pracy geodezyjnej		**GGO.6640.5611.2024**
Działka nr.		**97/2 i inne**
Jednostka ewidencyjna	Identyfikator	**060905_2**
	Nazwa	**Głusk**
Obręb ewidencyjny	Identyfikator	**060905_2.001**
	Nazwa	**Kliny**
Ulica		**Jasna**
Skala mapy		**1:500**
Nazwa układu współrzędnych	prostokątnych płaskich	**2000/8**
	wysokości	**Kronsztadt 60**
Mapa aktualna wg stanu na dzień:		**05.09.2024 r.**
Oznaczenie granic obszaru, który był przedmiotem aktualizacji		**Gruba ciągła linia**
Służebności gruntowe mające wpływ na zagospodarowanie gruntów zlokalizowanych granicach projektowanej inwestycji		**Nie badano KW**
Kontur użytku gruntowego, który nie jest ujawniony w bazie danych ewidencji gruntów i budynków		**Brak**
Numer sekcji		**8.150.09.13.1.3; 8.150.09.13.3.1; 8.150.09.13.3.3; 8.150.09.18.1.1; 8.150.09.18.1.3; 8.150.09.18.3.1; 8.150.09.17.4.2**

Trwałe obiekty budowlane podlegają geodezyjnej inwentaryzacji przez jednostki wykonawstwa geodezyjnego.

Lublin dnia 23.09.2024 r.

BGRIL *Krzysztof Przybyła* 20-315 Lublin, Al. W. Witosa 3 NIP 712-10-10-113, REGON 430517233 tel. 502 11 51 71 e-mail: bgril@onet.eu	**GEODETA UPRAWNIONY** *Krzysztof Przybyła* 20-857 Lublin, ul. Harnasie 21/64 Uprawnienia nr 10431
.... Nazwa/imię i nazwisko wykonawcy oraz data i podpis osoby reprezentującej wykonawcę, który opracował mapę.	.... Imię i nazwisko; nr uprawnień oraz data i podpis geodety uprawnionego.

Oświadczam, że niniejszy dokument został opracowany w wyniku prac geodezyjnych i kartograficznych, których rezultaty zawiera operat techniczny pozytywnie zweryfikowany. Jednocześnie informuję, że jestem świadomy odpowiedzialności karnej za złożenie fałszywego oświadczenia.

Identyfikator zgłoszenia prac geodezyjnych	**GGO.6640.5611.2024**
Organ służby geodezyjnej, który otrzymał zgłoszenie	**STAROSTA LUBELSKI**
Wykonawca prac geodezyjnych	**BGRIL** *Krzysztof Przybyła* 20-315 Lublin, Al. W. Witosa 3 NIP 712-10-10-113, REGON 430517233 Tel. 502 11 51 71, tel. 81 744 36 11 w. 21
Nr oraz data sporządzenia dokumentu zawierającego wynik pozytywnej weryfikacji	**Protokół weryfikacji z dn. 23-09-2024** **Nr GGO.6640.5611.2024_1**
Imię i nazwisko oraz nr uprawnień zawodowych kierownika prac	**GEODETA UPRAWNIONY** *Krzysztof Przybyła* 20-857 Lublin, ul. Harnasie 21/64 Uprawnienia nr 10431 (1,2)

Legenda:

▨	*Projektowana nawierzchnia chodnika z kostki betonowej*
▨	*Projektowana nawierzchnia zjazdu bitumiczna*
▨	*Projektowana nawierzchnia zjazdu z kostki betonowej*
▨	*Projektowany ściek korytkowy 60x50x15 cm*
- - - - - -	*Projektowana granica pasa drogowego drogi gminnej*
- - - - - -	*Istniejąca granica pasa drogowego drogi gminnej*
✗	*Istniejące drzewa do usunięcia*
╥	*Projektowane przedłużenie istniejącego przepustu*
○	*Projektowany wpust*

ZAMAWIAJĄCY	*Wójt Gminy Głusk* ul. Rynek 1, 20-388 Dominów			
JEDN. PROJ.	**VBCADPROJEKT** WITHOUT LIMITS IN ENGINEERING WORLD	VBCADPROJEKT Sp. z o. o. Inżynierska 5/106, 20-484 Lublin tel. 730 833 242, biuro@vbcadprojekt.pl, www.vbcadprojekt.pl		
NAZWA ZADANIA	Budowa chodnika przy ul. Jasnej w miejscowości Kliny na odcinku około 1.35 km			
RYSUNEK	PLAN SYTUACYJNY			
SPECJALNOŚĆ	FUNKCJA	IMIĘ I NAZWISKO	NUMER UPRAWNIEŃ	PODPIS
Drogowa	Projektant	mgr inż. Bernadeta Zachwieja-Gnyp	LUB/0212/POOD/08	

STADIUM:	BRANŻA:	DATA:	SKALA:	NR RYS:
PAB	DROGOWA	09.2024	1:500	2