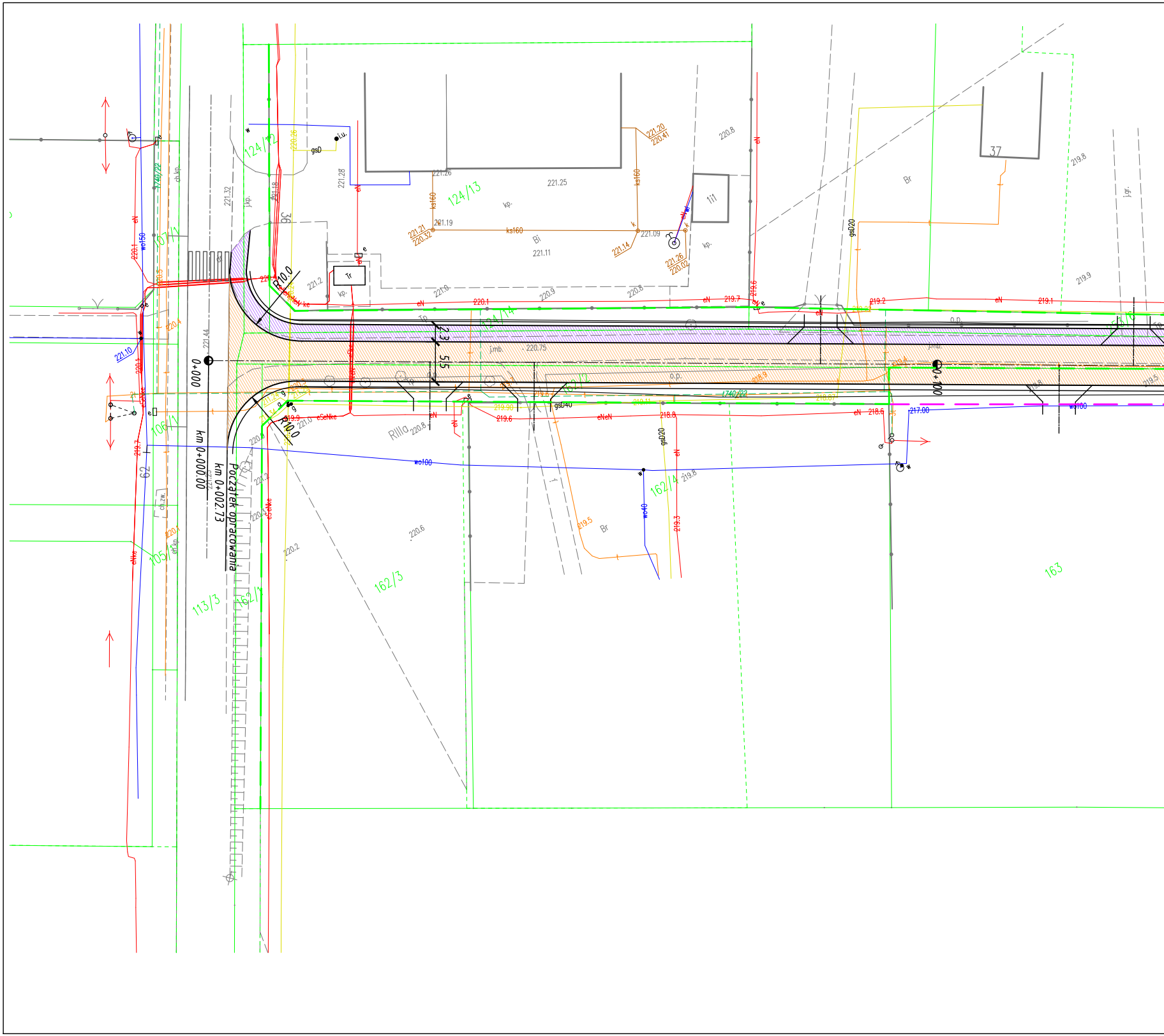

Początek opracowania
km 0+002.73
km 0+000.00
0+000
0+100
R10.0
R10.0
2.3
5.5
124/12
124/13
124/14
107/1
106/1
105/1
113/3
162/1
162/2
162/3
162/4
163
37
1/1
36
62
Tr
Bi
Br
RIIIa
kp.
j.kp.
ch.kp.
ch.zw.
j.mb.
o.p.
j.gr.
wo150
wo100
wo40
ks160
gsD
gsD20
gsD40
eN
eSeNke
eNke
i.u.
221.26
221.25
221.19
221.21
220.32
221.09
221.14
221.20
220.41
221.26
220.02
221.11
221.32
221.44
221.2
221.18
221.28
220.26
221.10
220.8
220.9
220.75
220.6
220.2
220.1
219.7
219.6
219.2
219.1
219.8
219.9
219.5
218.8
218.6
217.00
221.0
219.9
220.8
219.3
1740/22

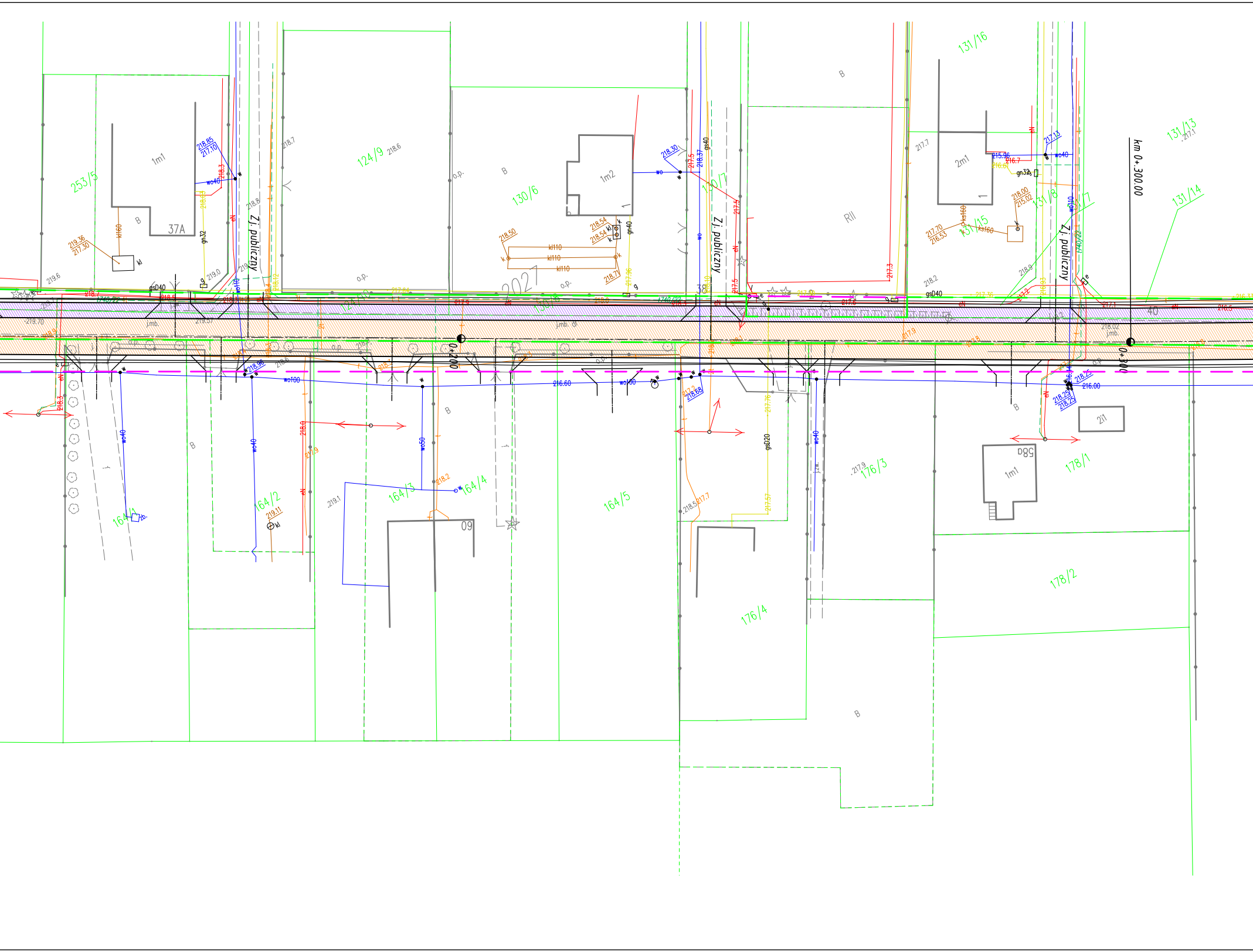
km 0+300.00
0+200
0+300
Zj. publiczny
Zj. publiczny
Zj. publiczny
253/5
124/9
130/6
130/7
131/16
131/13
131/14
131/8
131/15
131/17
164/1
164/2
164/3
164/4
164/5
176/3
176/4
178/1
178/2
1m1
1m2
2m1
1m1
37A
60
58a
2i1
RII
B
o.p.
j.mb.
wo40
wo100
wo50
wo110
kl110
kl160
ks160
gs040
gsD40
gsD20
gn32
gn40
eN
218.85
217.10
218.30
218.50
218.54
218.7
218.6
219.36
217.30
217.70
216.53
218.00
215.02
215.96
217.13
218.96
218.68
218.25
216.60
216.00
219.1
219.11
217.9
218.2

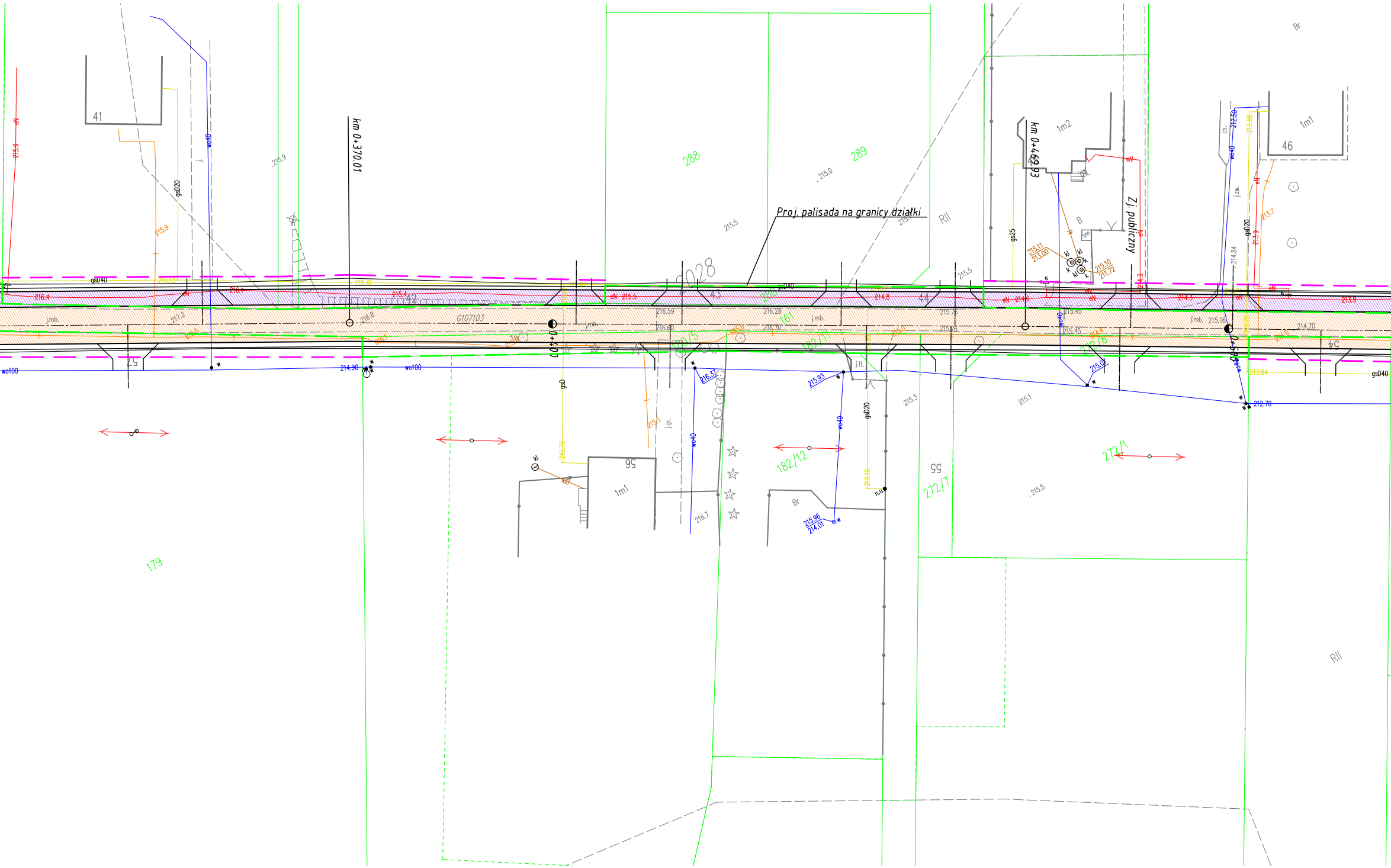
km 0+370.01
km 0+469.93
Proj. palisada na granicy działki
Zj. publiczny
0+400
0+500
G107103
288
289
41
46
1m1
1m2
Br
RII
179
56
1m1
55
182/12
272/7
272/1
j.mb.
gsD40
gsD20
gs25
wo40
wo100
215.9
215.0
215.5
216.4
216.1
215.4
214.8
214.6
214.3
213.9
214.90
212.70
215.93
215.96
214.07
216.7
215.3
215.1
215.5
kl
n.u.

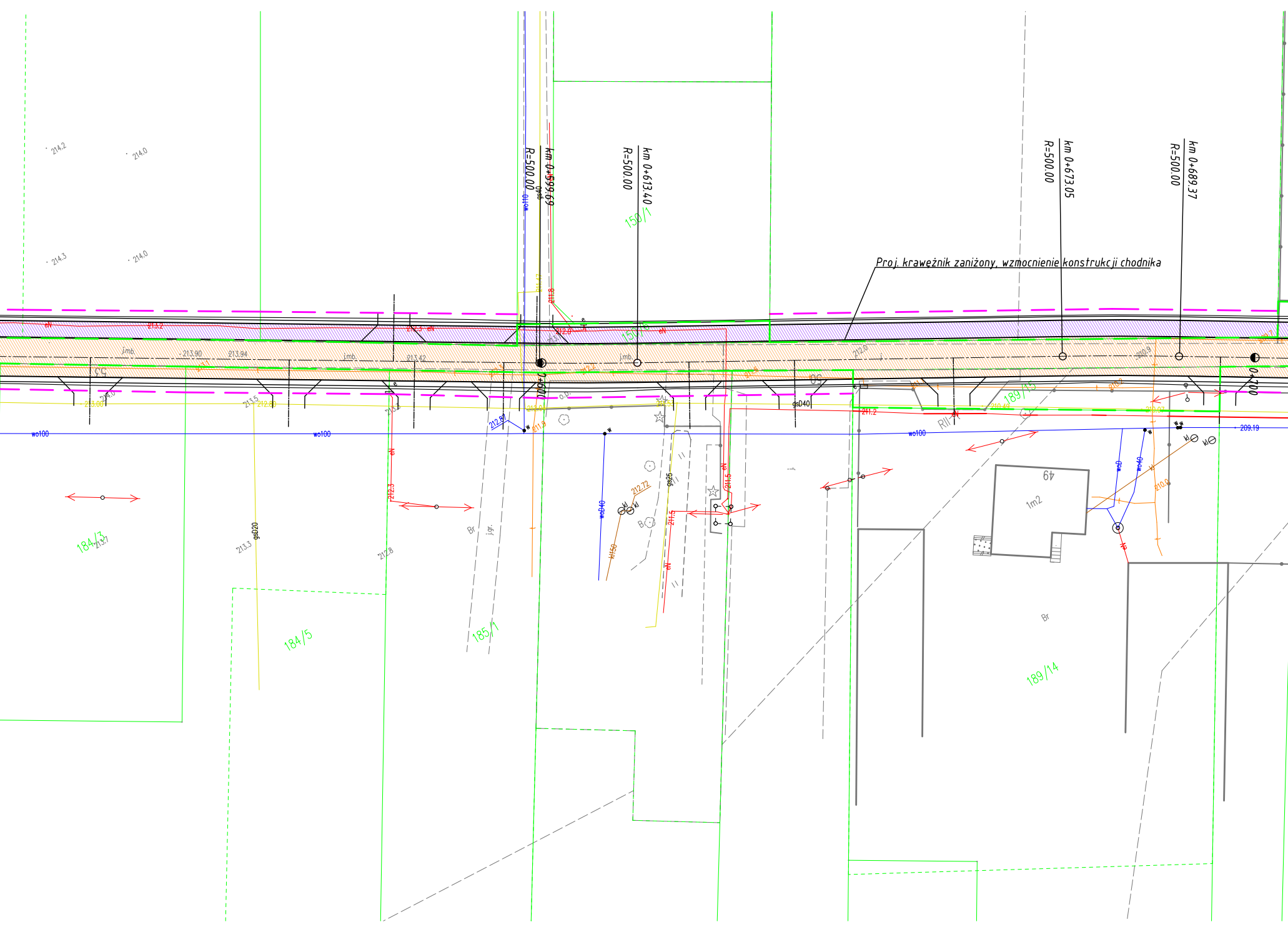
km 0+599.69
R=500.00
km 0+613.40
R=500.00
km 0+673.05
R=500.00
km 0+689.37
R=500.00
Proj. krawężnik zaniżony, wzmocnienie konstrukcji chodnika
0+600
0+700
150/1
184/3
184/5
185/1
189/15
189/14
49
1m2
Br
B
j.gr.
j.mb.
RII
wo100
wo110
wo40
woD40
gs40
gsD40
gsD20
gs25
kl150
kl
eN
w
214.2
214.0
214.3
214.0
213.90
213.94
213.42
212.6
210.9
213.7
213.3
213.5
212.8
212.3
212.72
211.2
211.5
209.19

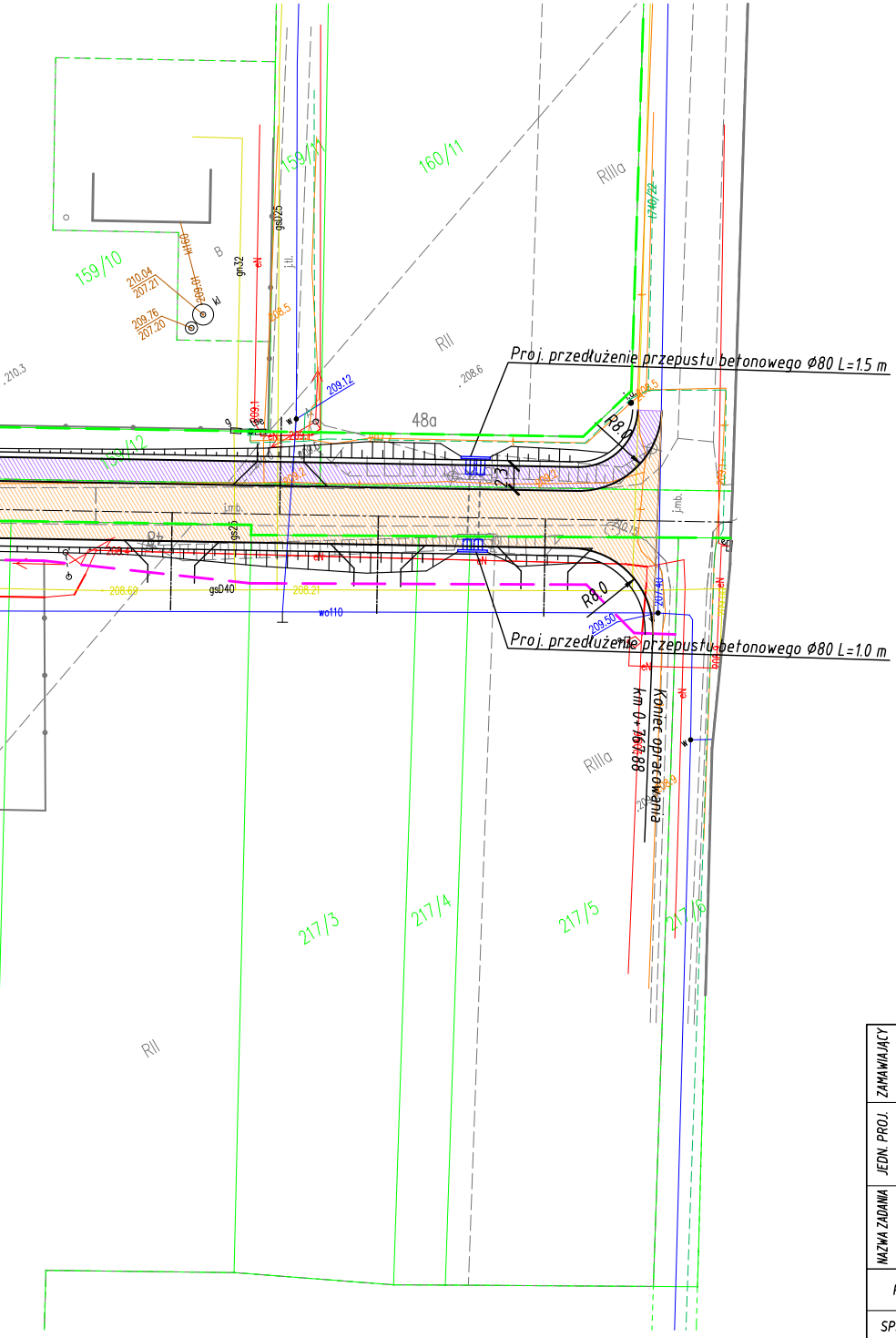
159/10
159/11
160/11
159/12
48a
RIIIa
RII
RIIIa
RII
217/3
217/4
217/5
217/6
B
gn32
gsD25
gs25
gsD40
wo110
j.tl.
j.mb.
210.3
208.6
209.12
210.04
207.21
209.76
207.20
208.6
209.50
R8.0
R8.0
2.31
Proj. przedłużenie przepustu betonowego Ø80 L=1.5 m
Proj. przedłużenie przepustu betonowego Ø80 L=1.0 m
Koniec opracowania
km 0+367,88

Legenda:

▨	*Projektowana nawierzchnia chodnika z kostki betonowej*
▨	*Projektowana nawierzchnia jezdni bitumiczna*
— — —	*Ist. granica pasa drogowego*
— — —	*Proj. granica pasa drogowego*

ZAMAWIAJĄCY	*Wójt Gminy Głusk* *ul. Rynek 1, 20-388 Dominów*				
JEDN. PROJ.	**VBCADPROJEKT** WITHOUT LIMITS IN ENGINEERING WORLD	*VBCADPROJEKT Sp. z o. o.* *Inżynierska 5/106, 20-484 Lublin* *tel. 730 833 242, biuro@vbcadprojekt.pl, www.vbcadprojekt.pl*			
NAZWA ZADANIA	*Budowa chodnika przy drodze gminnej nr 107103 L (obok Pychotki) w miejscowości Kazimierzówka*				
RYSUNEK	*Plan Sytuacyjny*				
SPECJALNOŚĆ	FUNKCJA	IMIĘ I NAZWISKO	NUMER UPRAWNIEŃ	PODPIS	
Drogowa	Projektant	mgr inż. Bernadeta Zachwieja-Gnyp	LUB/0212/POOD/08		
STADIUM: Koncepcja	BRANŻA: DROGOWA	DATA: 09.2024	SKALA: 1:500	NR RYS: 1	