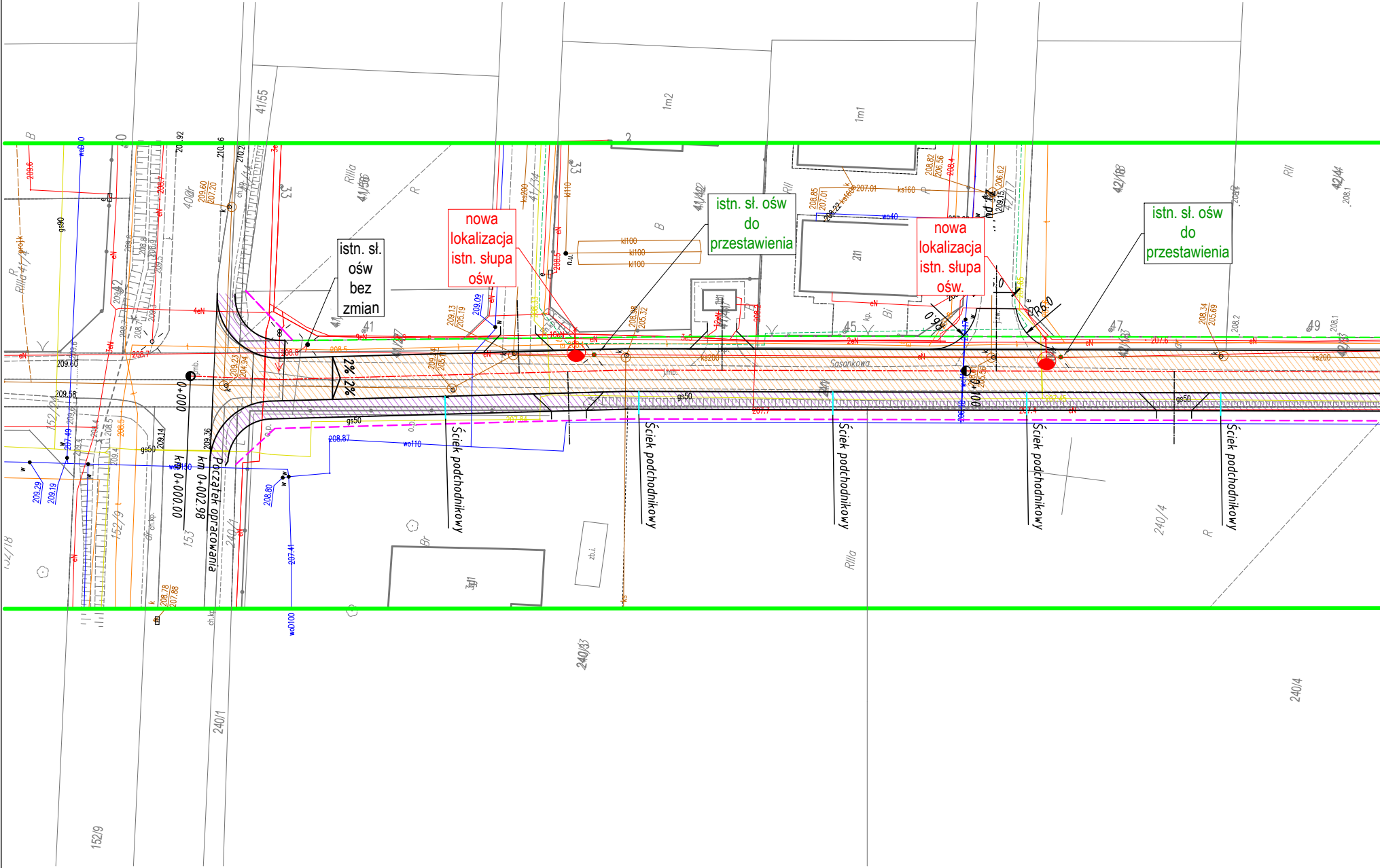
istn. sł. ośw bez zmian
nowa lokalizacja istn. słupa ośw.
istn. sł. ośw do przestawienia
nowa lokalizacja istn. słupa ośw.
istn. sł. ośw do przestawienia
Początek opracowania
km 0+002.98
km 0+000.00
0+000.00
2%
2%
R6.0
Sasankowa
Ściek podchodnikowy
Ściek podchodnikowy
Ściek podchodnikowy
Ściek podchodnikowy
Ściek podchodnikowy
41/55
41/56
41/34
41/42
42/18
42/44
42/17
1m2
1m1
2
211
3
41
45
47
49
152/9
152/18
153
240/1
240/33
240/4
RIIIa
RII
B
R
Bi
Br
gs50
gs90
wo110
wo150
kl100
ks200
ks160
wc40
209.60
209.58
209.14
209.29
209.19
208.87
208.80
207.41
208.78
207.88
209.36
209.23
204.94
209.13
205.19
209.09
208.98
205.32
208.85
207.01
208.82
206.56
206.62
208.34
205.69

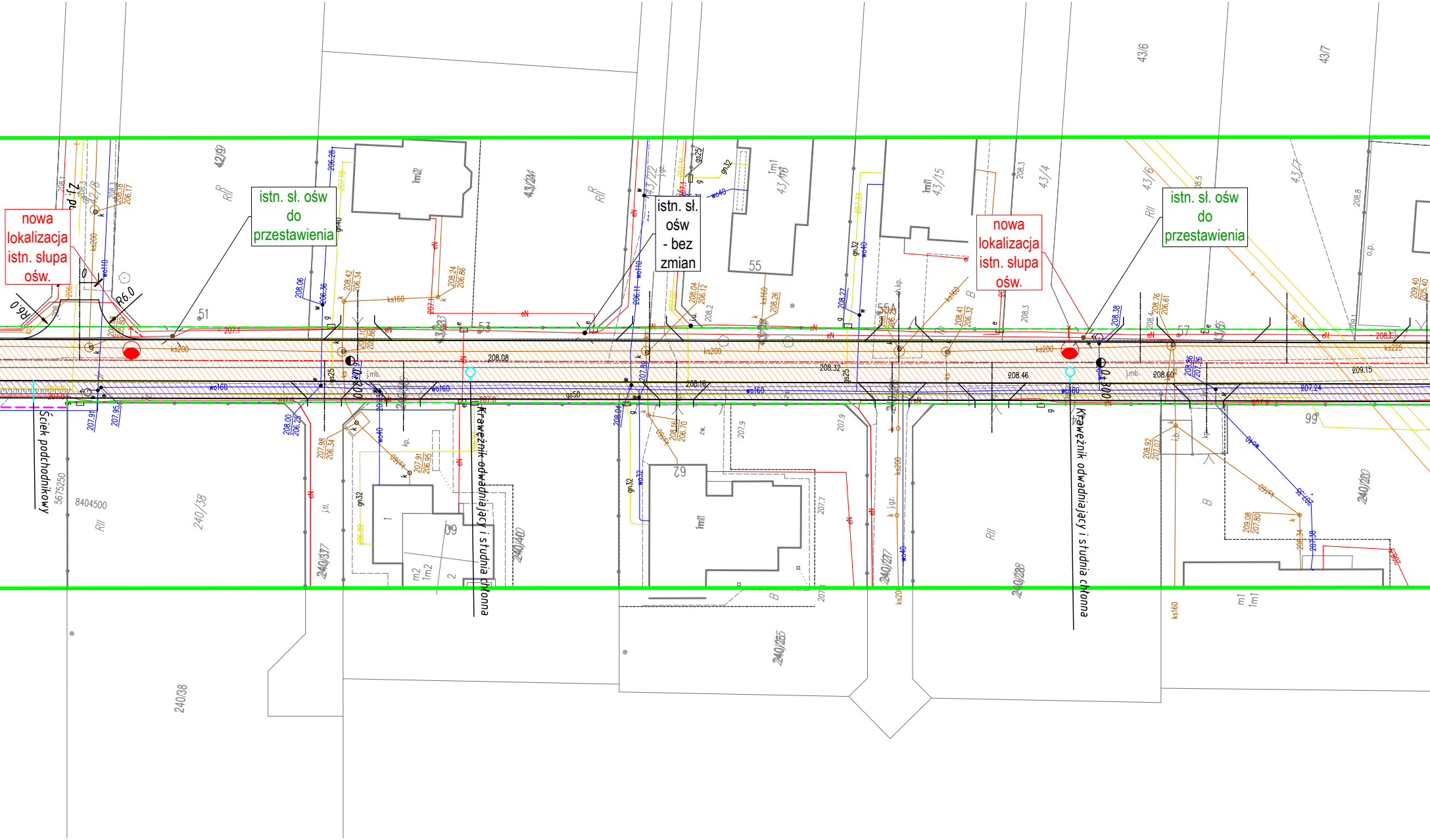
nowa lokalizacja istn. słupa ośw.
istn. sł. ośw do przestawienia
istn. sł. ośw - bez zmian
nowa lokalizacja istn. słupa ośw.
istn. sł. ośw do przestawienia
Ściek podchodnikowy
Krawężnik odwadniający i studnia chłonna
Krawężnik odwadniający i studnia chłonna
R6.0
R6.0
5675250
8404500
42/8
43/24
43/22
43/10
43/15
43/4
43/6
43/6
43/7
43/7
240/38
240/37
240/40
240/235
240/227
240/238
240/200
240/38
51
53
55
57
59
61
99
ks200
ks160
wo160
wo110
wo40
gs50
gs25
gn32
208.08
208.32
208.46
208.60
208.16
209.15
207.24

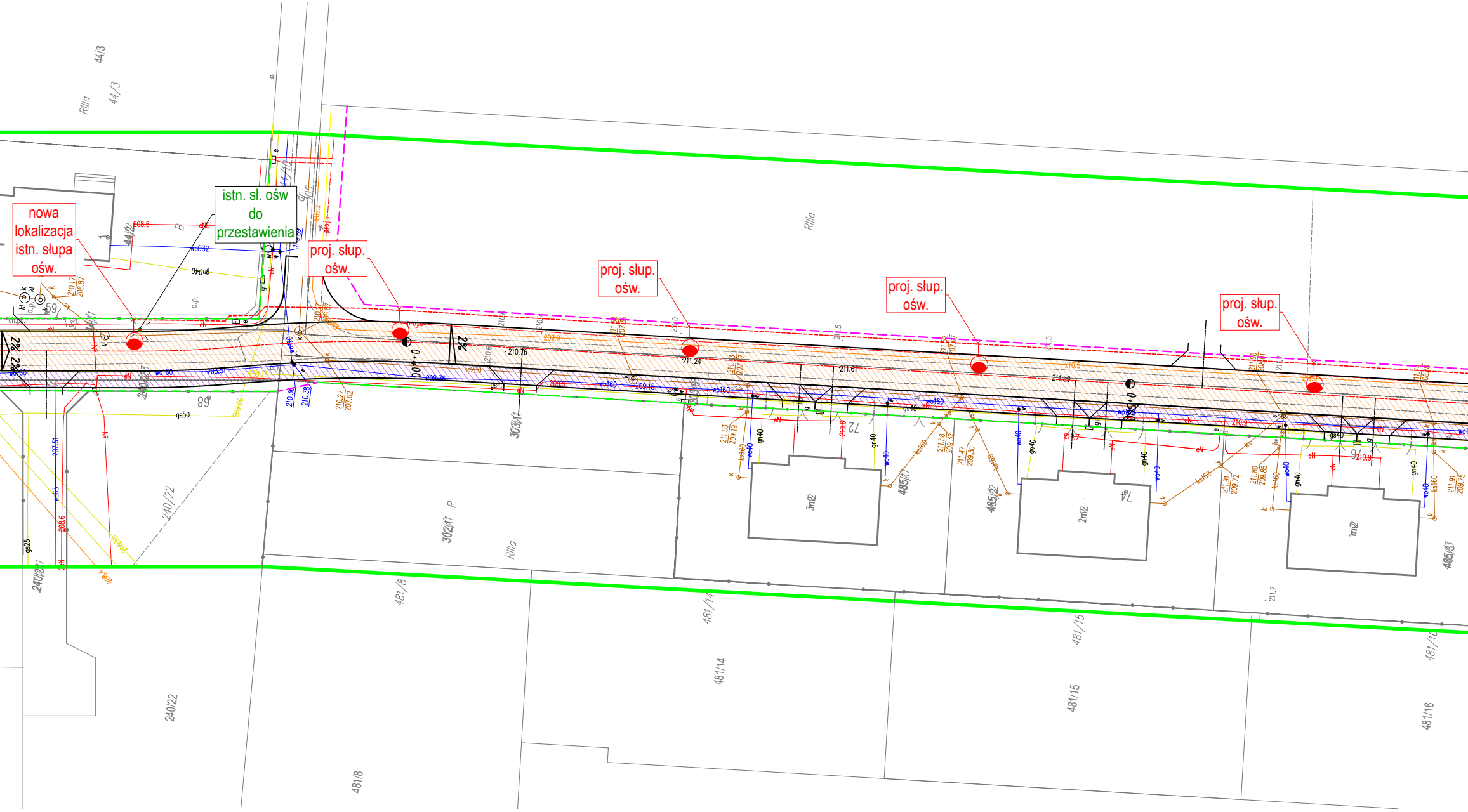
nowa lokalizacja istn. słupa ośw.
istn. sł. ośw do przestawienia
proj. słup. ośw.
proj. słup. ośw.
proj. słup. ośw.
proj. słup. ośw.
44/3
RIIIa
44/3
RIIIa
2%
2%
2%
0+000
0+050
gs50
wo63
gs25
240/22
240/22
240/21
240/23
89
302/1
303/1
R
RIIIa
481/8
481/8
481/14
481/14
481/15
481/15
481/16
481/16
485/1
485/2
485/3
3m2
2m2
1m2
72
74
76
211.24
211.61
211.59
210.76
209.9
gs40
gn40
wo40
ks160
wo160

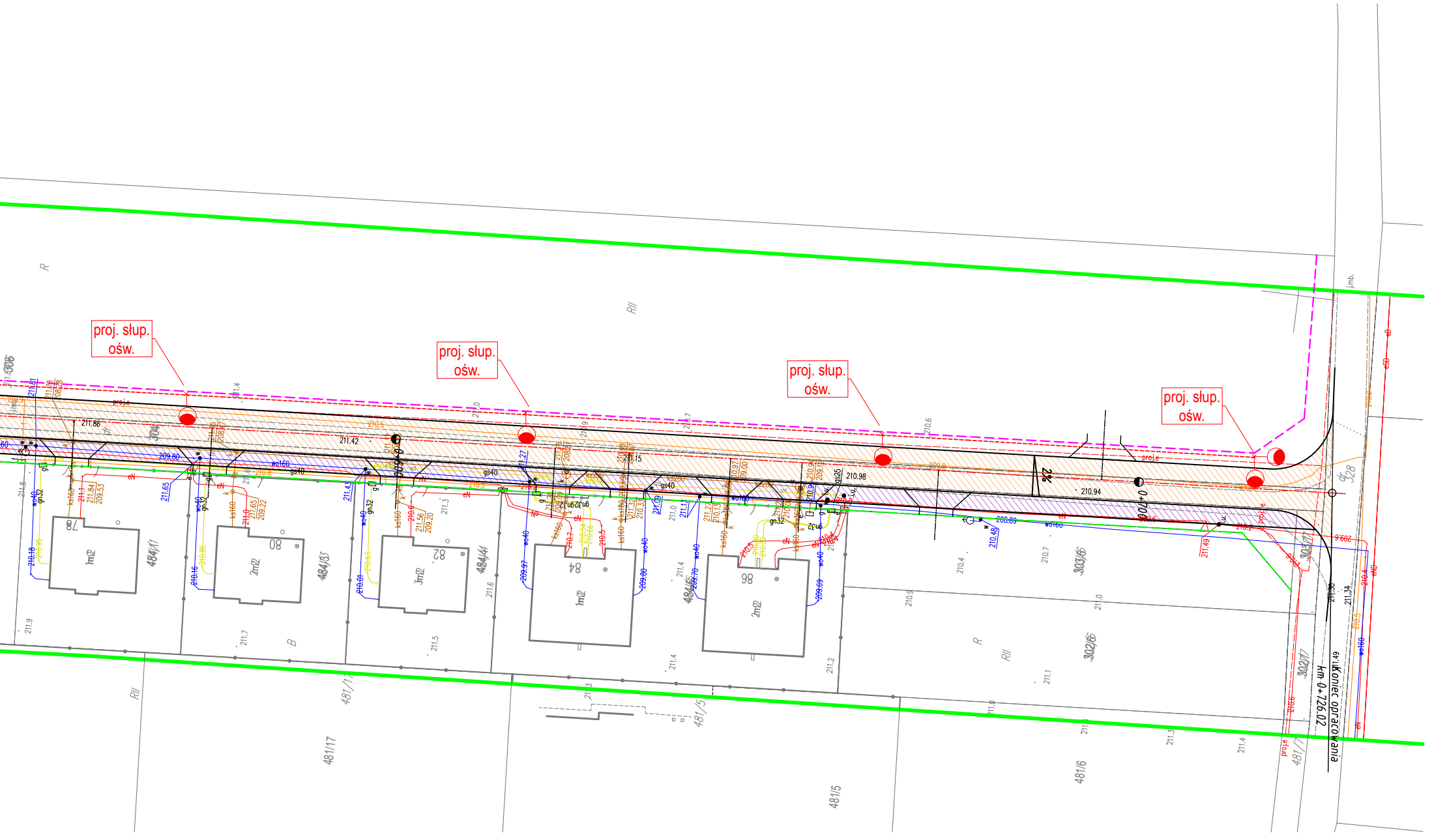
proj. słup. ośw.
proj. słup. ośw.
proj. słup. ośw.
proj. słup. ośw.
0+600
0+700
km 0+726.02
Koniec opracowania
2%
211.86
211.42
211.15
210.98
210.94
211.49
211.30
211.34
211.81
gs40
gs25
wo160
wo40
gn32
ks160
78
80
82
84
86
1m2
2m2
3m2
484/1
484/3
484/4
484/5
481/17
481/5
481/6
481/7
303/6
302/6
302/7
303/7
306
304
dr 328
R
RII
B
j.mb.

Legenda:

▨	*Projektowana nawierzchnia z betonu asfaltowego*
▨	*Projektowana nawierzchnia chodnika z kostki betonowej*
- - - - - -	*Projektowana granica pasa drogowego drogi gminnej*
- - - - - -	*Istniejąca granica pasa drogowego drogi gminnej*
●	*Proj. latarnie ośw. drogowego*
- - - -	*Proj. trasy linii kablowych ośw. drogowego*

ZAMAWIAJĄCY	*Wójt Gminy Głusk* *ul. Rynek 1, 20-388 Dominów*			
JEDN. PROJ.	**VBCADPROJEKT** WITHOUT LIMITS IN ENGINEERING WORLD	*VBCADPROJEKT Sp. z o. o.* *Inżynierska 5/106, 20-484 Lublin* *tel. 730 833 242, biuro@vbcadprojekt.pl, www.vbcadprojekt.pl*		
NAZWA ZADANIA	*Rozbudowa drogi gminnej nr 106636L ul. Sasankowa w Abramowicach Prywatnych od drogi powiatowej na odcinku około 725 mb*			
RYSUNEK	*PLAN SYTUACYJNY*			
SPECJALNOŚĆ	FUNKCJA	IMIĘ I NAZWISKO	NUMER UPRAWNIEŃ	PODPIS
Drogowa	*Projektant*	*mgr inż. Bernadeta Zachwieja-Gnyp*	*LUB/0212/POOD/08*	
STADIUM: KONCEPCJA	BRANŻA: DROGOWA	DATA: 01.2024	SKALA: 1:1500	NR RYS: 2