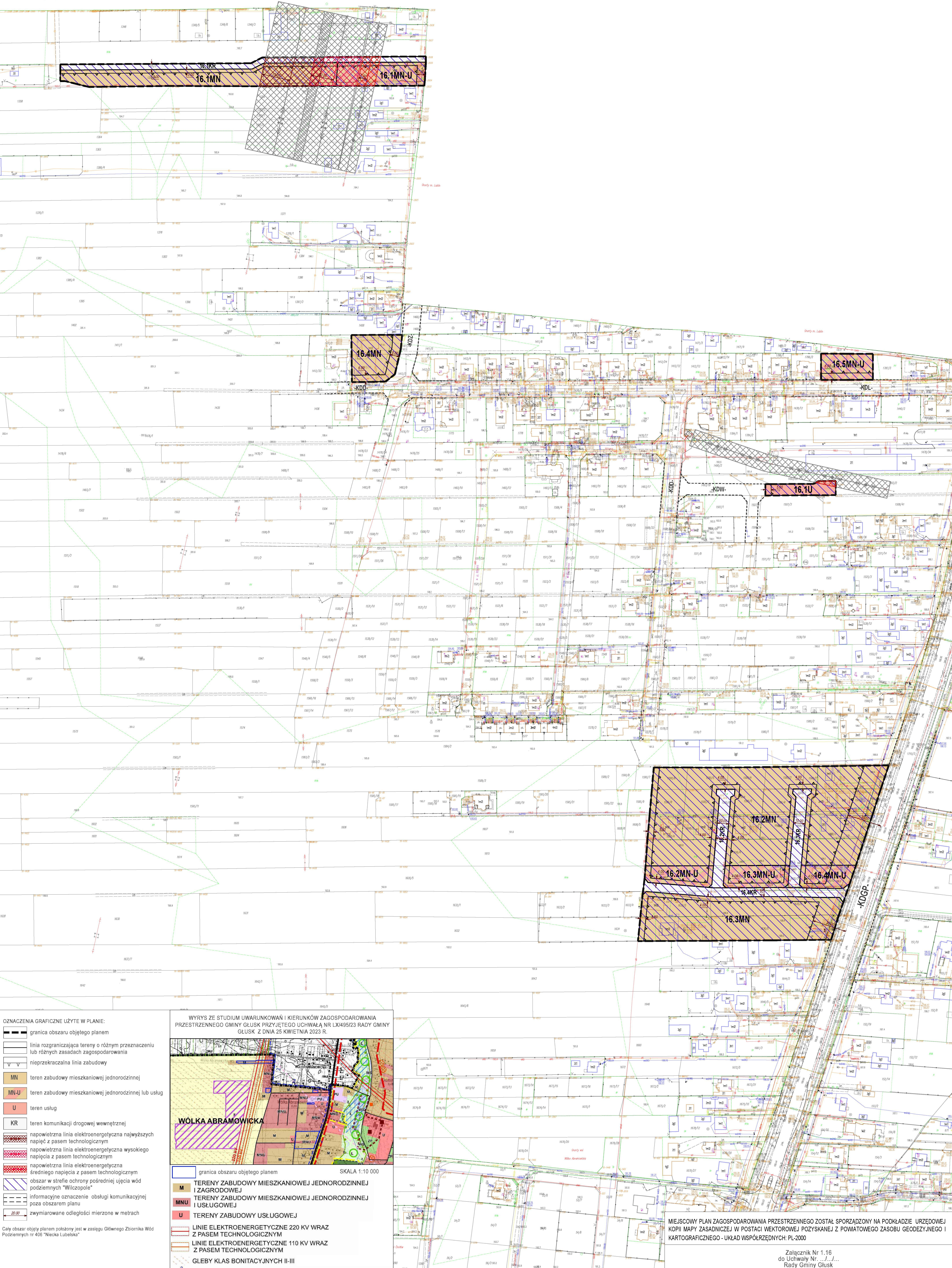

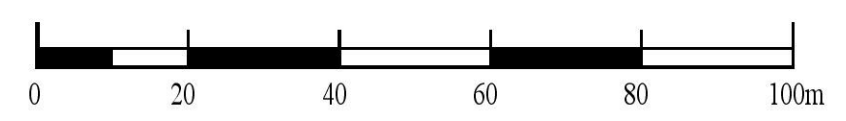


MIEJSCOWY PLAN ZAGOSPODAROWANIA PRZESTRZENNEGO GMINY GŁUSK

WÓLKA ABRAMOWICKA

RYSUNEK PLANU SKALA 1:1000



- OZNACZENIA GRAFICZNE UŻYTE W PLANIE:**
- granica obszaru objętego planem
 - linia rozgraniczająca tereny o różnym przeznaczeniu lub różnych zasadach zagospodarowania
 - - - - - nieprzekraczalna linia zabudowy
 - MN teren zabudowy mieszkaniowej jednorodzinnej
 - MN-U teren zabudowy mieszkaniowej jednorodzinnej lub usług
 - U teren usług
 - KR teren komunikacji drogowej wewnętrznej
 - napowietrzna linia elektroenergetyczna najwyższych napięć z pasem technologicznym
 - napowietrzna linia elektroenergetyczna wysokiego napięcia z pasem technologicznym
 - napowietrzna linia elektroenergetyczna średniego napięcia z pasem technologicznym
 - obszar w strefie ochrony pośredniej ujęcia wód podziemnych "Wilczopole"
 - - - - - informacyjne oznaczenie obsługi komunikacyjnej poza obszarem planu
 - 20.00 zwymerowane odległości mierzone w metrach
- C cały obszar objęty planem położony jest w zasięgu Głównego Zbiornika Wód Podziemnych nr 406 "Niecka Lubelska"

WYRYS ZE STUDIUM UWARUNKOWAŃ I KIERUNKÓW ZAGOSPODAROWANIA PRZESTRZENNEGO GMINY GŁUSK PRZYJĘTOGO UCHWAŁĄ NR LX1495/23 RADY GMINY GŁUSK Z DNIA 25 KWIEŹNIA 2023 R.

WÓLKA ABRAMOWICKA

SKALA 1:10 000

- M TERENY ZABUDOWY MIESZKANIOWEJ JEDNORODZINNEJ I ZAGRODOWEJ
- MNU TERENY ZABUDOWY MIESZKANIOWEJ JEDNORODZINNEJ I USŁUGOWEJ
- U TERENY ZABUDOWY USŁUGOWEJ
- LINIE ELEKTROENERGETYCZNE 220 KV WRAZ Z PASEM TECHNOLOGICZNYM
- LINIE ELEKTROENERGETYCZNE 110 KV WRAZ Z PASEM TECHNOLOGICZNYM
- GLEBY KLAS BONITACYJNYCH II-III
- STREFA OCHRONNA UJĘCIA WODY PODZIEMNEJ "WILCZOPOLE"

MIEJSCOWY PLAN ZAGOSPODAROWANIA PRZESTRZENNEGO ZOSTAŁ SPORZĄDZONY NA PODKŁADZIE URZĘDOWEJ KOPII MAPY ZASADNICZEJ W POSTACI WEKTOROWEJ POZYSKANEJ Z POMATOWEGO ZASOBU GEODEZYJNEGO I KARTOGRAFICZNEGO - UKŁAD WSPÓŁRZĘDNYCH: PL-2000

Załącznik Nr 1.16 do Uchwały Nr. /... Rady Gminy Głusk z dnia f.