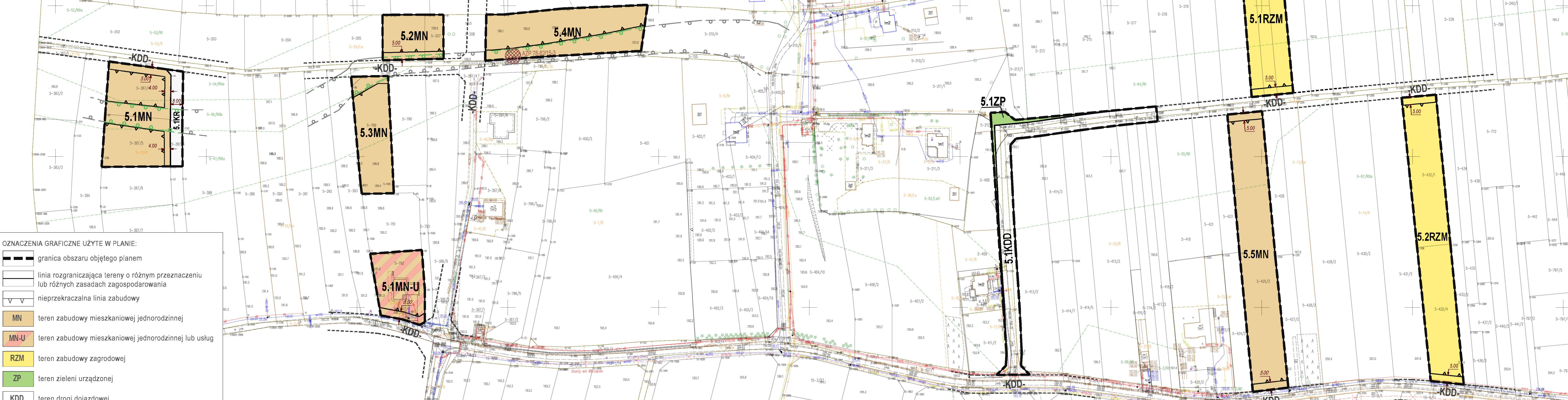
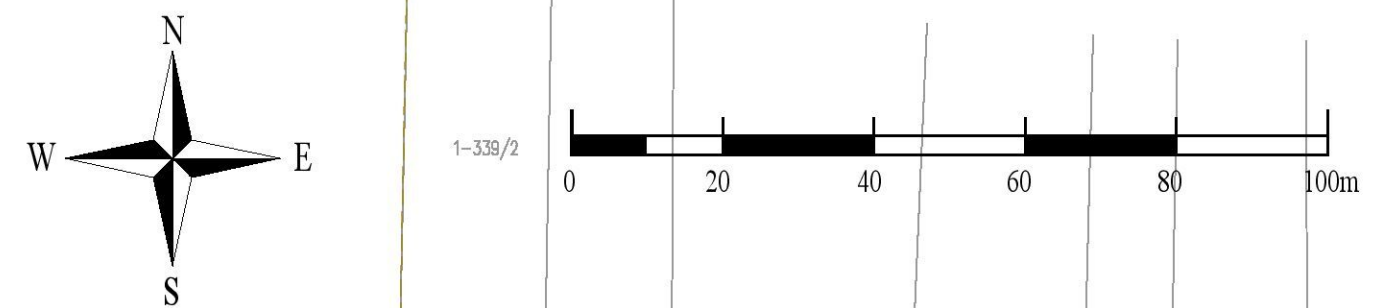


MIEJSCOWY PLAN ZAGOSPODAROWANIA PRZESTRZENNEGO GMINY GŁUSK

RYSUNEK PLANU SKALA 1:1000

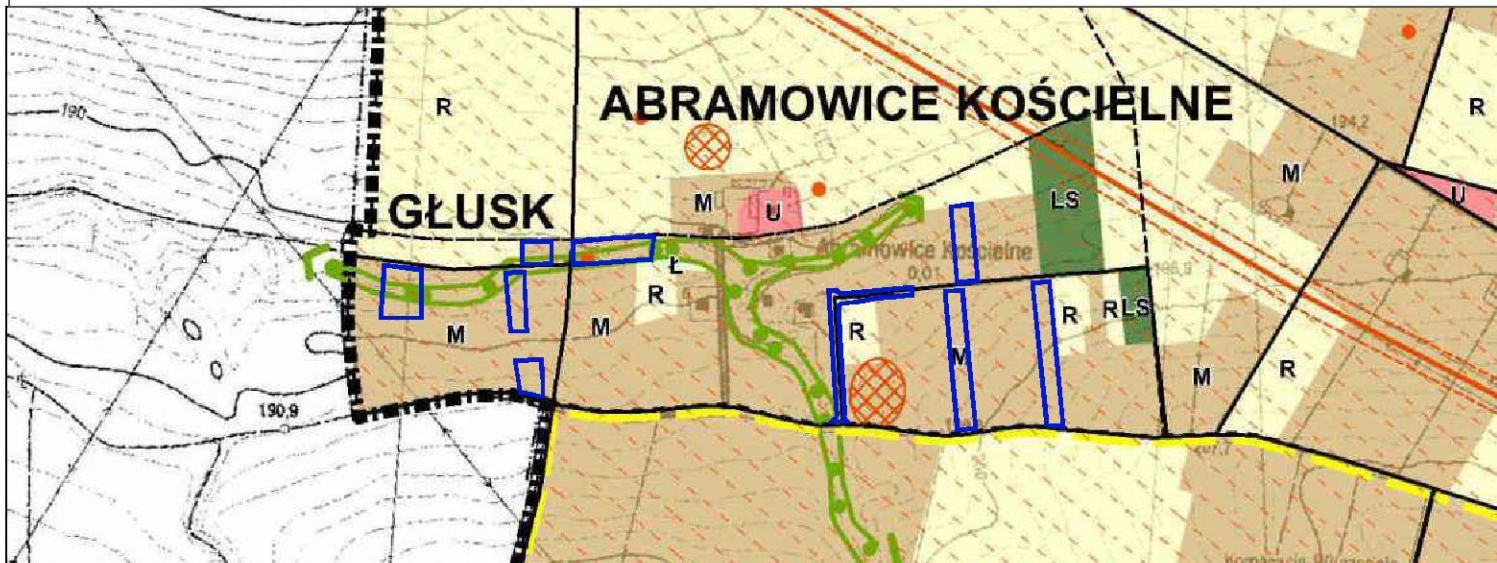
GŁUSK



OZNACZENIA GRAFICZNE UŻYTE W PLANIE:

- granica obszaru objętego planem
- linia rozgraniczająca tereny o różnym przeznaczeniu lub różnych zasadach zagospodarowania
- nieprzekraczalna linia zabudowy
- MN teren zabudowy mieszkaniowej jednorodzinnej
- MN-U teren zabudowy mieszkaniowej jednorodzinnej lub usług
- RZM teren zabudowy zagrodowej
- ZP teren zieleni urządzonej
- KDD teren drogi dojazdowej
- KR teren komunikacji drogowej wewnętrznej
- Ekologiczny System Obszarów Chronionych
- stanowisko archeologiczne figurujące w gminnej ewidencji zabytków, niewpisane do rejestru zabytków
- informacyjne oznaczenie obsługi komunikacyjnej poza obszarem planu
- 20.00 zwiarytowane odległości mierzone w metrach

WRYŚS ZE STUDIUM UWARUNKOWAŃ I KIERUNKÓW ZAGOSPODAROWANIA PRZESTRZENNEGO GMINY GŁUSK PRZYJĘTEGO UCHWAŁĄ NR LX495/23 RADY GMINY GŁUSK Z DNIA 25 KWIEŃNIA 2023 R. SKALA 1:10 000



- granica obszaru objętego planem
- M TERENY ZABUDOWY MIESZKANIOWEJ JEDNORODZINNEJ I ZAGRODOWEJ
- EKOLOGICZNY SYSTEM OBSZARÓW CHRONIONYCH
- GLEBY KLAS BONITACYJNYCH II-III
- STANOWISKA ARCHEOLOGICZNE UJĘTE W GMINNEJ EWIDENCJI ZABYTKÓW

MIEJSCOWY PLAN ZAGOSPODAROWANIA PRZESTRZENNEGO ZOSTAŁ SPORZĄDZONY NA PODKŁADZIE URZĘDOWEJ KOPII MAPY ZASADNICZEJ W POSTACI WEKTOROWEJ POZYSKANEJ Z POWIATOWEGO ZASOBU GEODEZYJNEGO I KARTOGRAFICZNEGO - UKŁAD WSPÓŁRZĘDNYCH: PL-2000

Załącznik Nr 1.5 do Uchwały Nr .../... Rady Gminy Głusk z dnia r.

Cały obszar objęty planem położony jest w zasięgu Głównego Zbiornika Wód Podziemnych nr 406 "Niecka Lubelska"