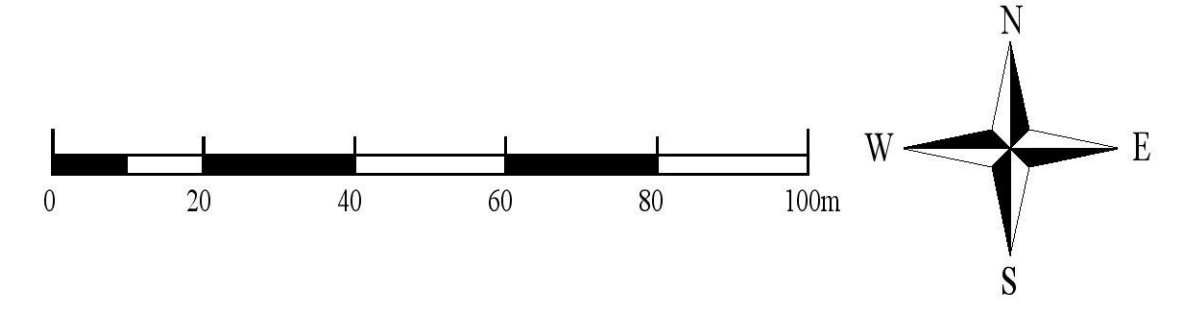
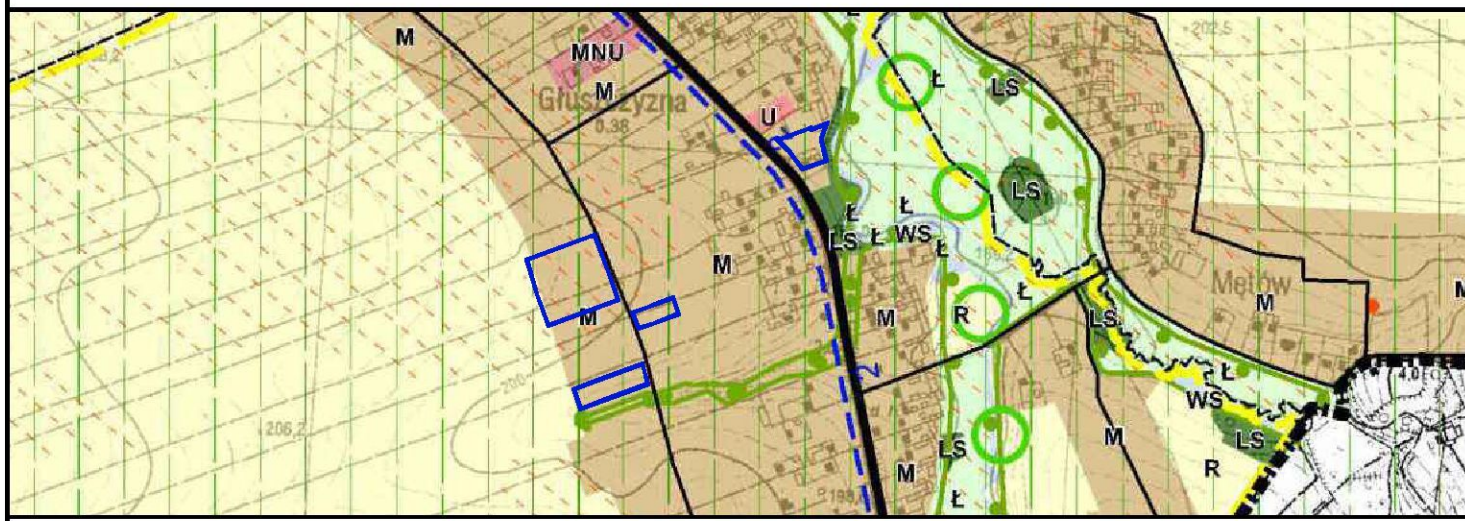


MIEJSCOWY PLAN ZAGOSPODAROWANIA PRZESTRZENNEGO GMINY GŁUSK

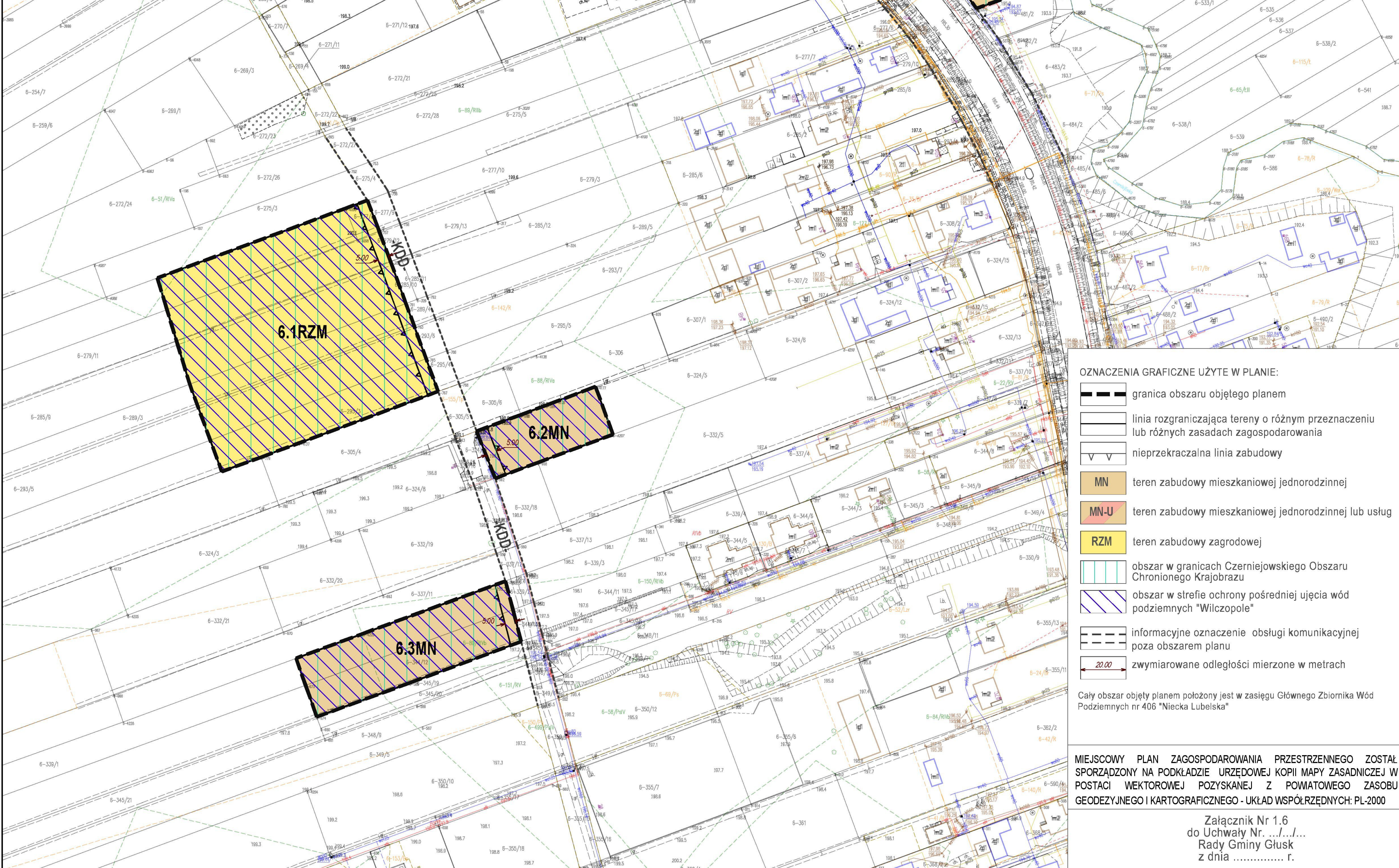
RYSUNEK PLANU SKALA 1:1000

GLUSZCZYZNA

WYRYS ZE STUDIUM UWARUNKWAŃ I KIERUNKÓW ZAGOSPODAROWANIA PRZESTRZENNEGO GMINY GŁUSK PRZYJĘTEGO UCHWAŁĄ NR LX/495/23 RADY GMINY GŁUSK Z DNIA 25 KWIEŃNIA 2023 R.



- SKALA 1:10 000
- granicz obszaru objętego planem
 - TERENY ZABUDOWY MIESZKANIOWEJ JEDNORODZINNEJ I ZAGRODOWEJ
 - OBZSAR CHRONIONEGO KRAJOBRAZU
 - GLEBY KLAS BONITACYJNYCH II-III
 - STREFA OCHRONNA UJĘCIA WODY PODZIEMNEJ "WILCZOPOLE"



- OZNACZENIA GRAFICZNE UŻYTE W PLANIE:
- granicz obszaru objętego planem
 - linia rozgraniczająca tereny o różnym przeznaczeniu lub różnych zasadach zagospodarowania
 - nieprzekraczalna linia zabudowy
 - MN teren zabudowy mieszkaniowej jednorodzinnej
 - MN-U teren zabudowy mieszkaniowej jednorodzinnej lub usług
 - RZM teren zabudowy zagrodowej
 - obszar w granicach Czerniejowskiego Obszaru Chronionego Krajobrazu
 - obszar w strefie ochrony pośredniej ujęcia wód podziemnych "Wilczopole"
 - informacyjne oznaczenie obsługi komunikacyjnej poza obszarem planu
 - zwymerowane odległości mierzone w metrach

Cały obszar objęty planem położony jest w zasięgu Głównego Zbiornika Wód Podziemnych nr 406 "Niecka Lubelska"

MIEJSCOWY PLAN ZAGOSPODAROWANIA PRZESTRZENNEGO ZOSTAŁ SPORZĄDZONY NA PODKŁADZIE URZĘDOWEJ KOPII MAPY ZASADNICZEJ W POSTACI WEKTOROWEJ POZYSKANEJ Z POMATOWEGO ZASOBU GEODEZYJNEGO I KARTOGRAFICZNEGO - UKŁAD WSPÓRZĘDNYCH: PL-2000

Załącznik Nr 1.6
do Uchwały Nr. .../.../
 Rady Gminy Głusk
z dnia r.