

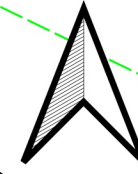
# MIEJSCOWY PLAN ZAGOSPODAROWANIA PRZESTRZENNEGO MIASTA I GMINY KAMIONKA

Załącznik Nr 107  
do Uchwały Nr .....  
Rady Miejskiej w Kamionce  
z dnia ..... 202... roku

obręb: Stare Pole

Skala 1:1000  
1cm - 10m

0 10 20 30 40 50 m



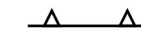
## LEGENDA



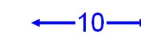
granica obszaru objętego miejscowym planem zagospodarowania przestrzennego



linie rozgraniczające tereny o różnym przeznaczeniu lub różnych zasadach zagospodarowania



nieprzekraczalna linia zabudowy



wymiarowanie odległości w metrach



obszar występowania Głównego Zbiornika Wód Podziemnych Nr 406 Niecka Lubelska (Lublin)



otulina Kozłowieckiego Parku Krajobrazowego



teren zabudowy mieszkaniowej jednorodzinnej



teren drogi lokalnej w kategorii gminnej (zlokalizowanej poza obszarem planu) - oznaczenie informacyjne

WYRYS ZE STUDIUM UWARUNKOWAŃ I KIERUNKÓW  
ZAGOSPODAROWANIA PRZESTRZENNEGO GMINY KAMIONKA  
PRZYJĘTEGO UCHWAŁĄ NR VI/58/2003  
RADY GMINY KAMIONKA Z DNIA 7 LIPCA 2003 ROKU  
Z PÓŹNIEJSZYMI ZMIANAMI  
SKALA 1:10000



GRANICA OBSZARU OBJĘTEGO PLANEM MIEJSCOWYM

OZNACZENIA WYSTĘPUJĄCE NA WYRYSIE:

- OBSZARY ZABUDOWY MIESZKANIOWEJ
- OBSZARY ROLNICZE
- OBSZARY ZALESIEŃ
- GLEBY I - III KLASY
- GRANICE OBRĘBU GEODEZYJNEGO
- DROGI GMINNE

18.2MN

KDL (gminna)

Układ współrzędnych: PUWG 2000 strefa 8 (EPSG:2179)

Plan miejscowy wykonano na kopii mapy zasadniczej w postaci wektorowej i rastrowej w skali 1:1000, pochodzącej z państwowego zasobu geodezyjnego i kartograficznego Starostwa Powiatowego w Lubartowie

Data wykonania kopii: 28.07.2023 r.

Licencja nr GEO.6642.2.1343.2023\_0608\_N