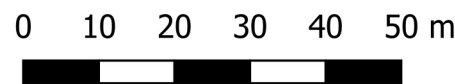


MIEJSCOWY PLAN ZAGOSPODAROWANIA PRZESTRZENNEGO MIASTA I GMINY KAMIONKA

Załącznik Nr 115
do Uchwały Nr
Rady Miejskiej w Kamionce
z dnia 202... roku

obręb: Syry

Skala 1:1000
1cm - 10m



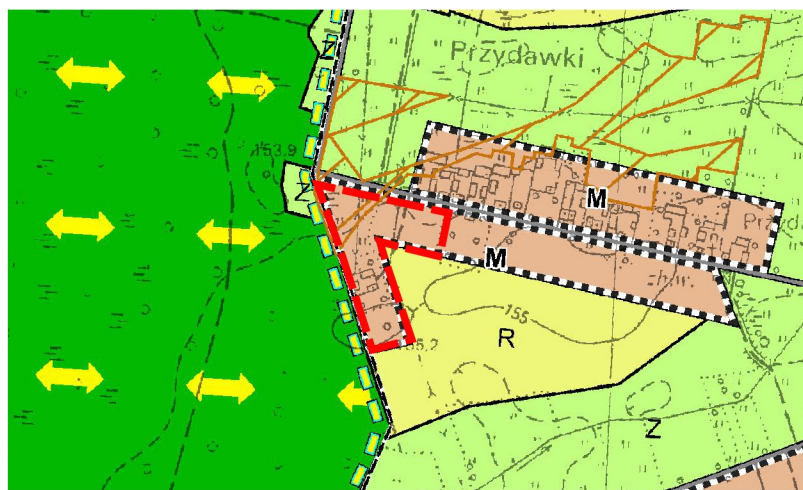
Układ współrzędnych: PUVG 2000
strefa 8 (EPSG:2179)

Plan miejscowy wykonano na kopii mapy
zasadniczej w postaci wektorowej i rastrowej w
skali 1:1000, pochodzącej z państwowego zasobu
geodezyjnego i kartograficznego Starostwa
Powiatowego w Lubartowie

Data wykonania kopii: 28.07.2023 r.

Licencja nr GEO.6642.2.1343.2023_0608_N

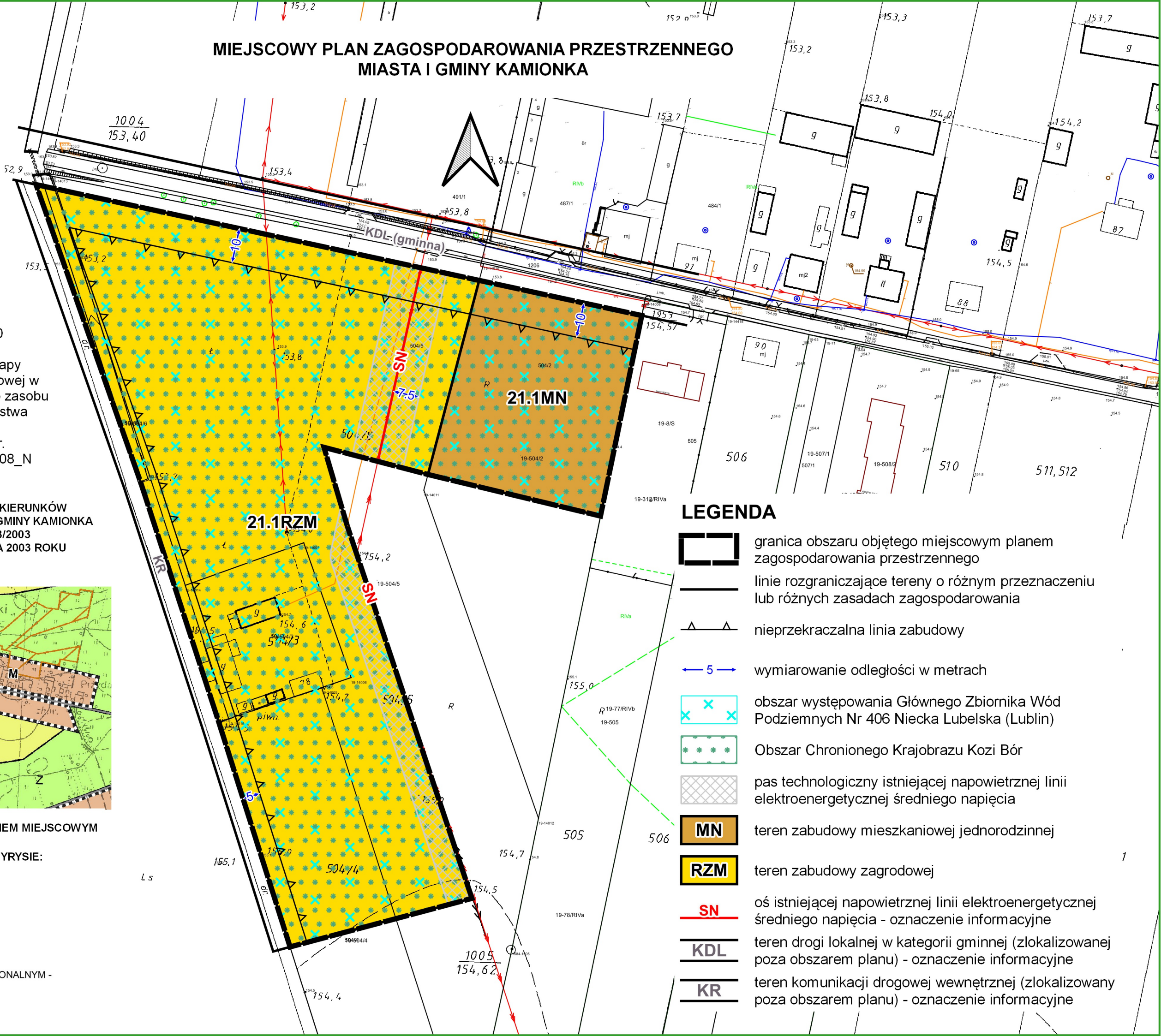
WYRYS ZE STUDIUM UWARUNKOWAŃ I KIERUNKÓW
ZAGOSPODAROWANIA PRZESTRZENNEGO GMINY KAMIONKA
PRZYJĘTEGO UCHWAŁĄ NR VI/58/2003
RADY GMINY KAMIONKA Z DNIA 7 LIPCA 2003 ROKU
Z PÓŹNIEJSZYMI ZMIANAMI
SKALA 1:10000



GRANICA OBSZARU OBJĘTEGO PLANEM MIEJSCOWYM

OZNACZENIA WYSTĘPUJĄCE NA WYRYSIE:

- OBSZARY ZABUDOWY MIESZKANIOWEJ
- OBSZARY ROLNICZE
- OBSZARY ZIELENI
- OBSZARY LASÓW
- GLEBY I - III KLASY
- KORYTARZ EKOLOGICZNY O ZNACZENIU REGIONALNYM -
PÓŁNOCNA LUBELSZYZNA KPdC-3B
- DROGI GMINNE



LEGENDA

- granica obszaru objętego miejscowym planem zagospodarowania przestrzennego
- linie rozgraniczające tereny o różnym przeznaczeniu lub różnych zasadach zagospodarowania
- nieprzekraczalna linia zabudowy
- wymiarowanie odległości w metrach
- obszar występowania Głównego Zbiornika Wód Podziemnych Nr 406 Niecka Lubelska (Lublin)
- Obszar Chronionego Krajobrazu Kozi Bór
- pas technologiczny istniejącej napowietrznej linii elektroenergetycznej średniego napięcia
- teren zabudowy mieszkaniowej jednorodzinnej
- teren zabudowy zagrodowej
- oś istniejącej napowietrznej linii elektroenergetycznej średniego napięcia - oznaczenie informacyjne
- teren drogi lokalnej w kategorii gminnej (zlokalizowanej poza obszarem planu) - oznaczenie informacyjne
- teren komunikacji drogowej wewnętrznej (zlokalizowany poza obszarem planu) - oznaczenie informacyjne