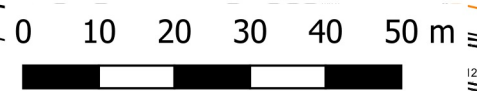


MIEJSCOWY PLAN ZAGOSPODAROWANIA PRZESTRZENNEGO MIASTA I GMINY KAMIONKA

Załącznik Nr 117
do Uchwały Nr
Rady Miejskiej w Kamionce
z dnia 202... roku

obręb: Syry

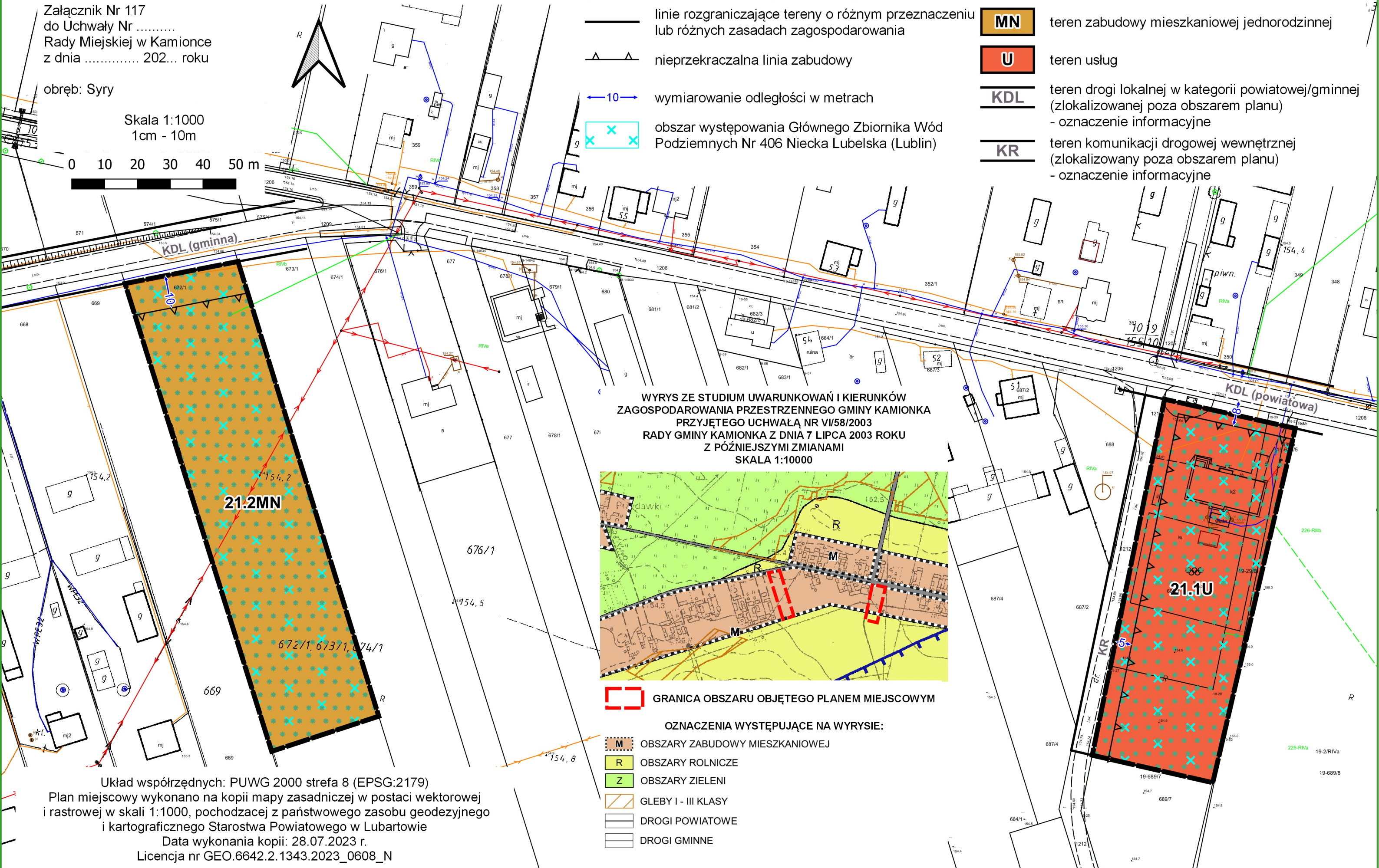
Skala 1:1000
1cm - 10m



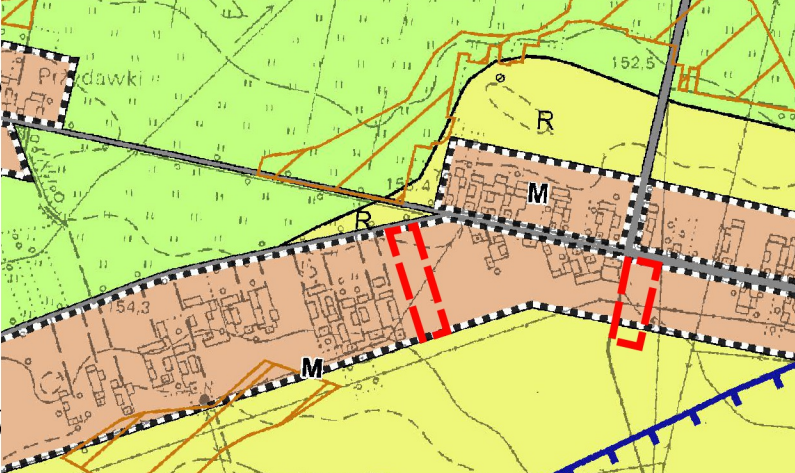
LEGENDA

- granica obszaru objętego miejscowym planem zagospodarowania przestrzennego
- linie rozgraniczające tereny o różnym przeznaczeniu lub różnych zasadach zagospodarowania
- nieprzekraczalna linia zabudowy
- wymiarowanie odległości w metrach
- obszar występowania Głównego Zbiornika Wód Podziemnych Nr 406 Niecka Lubelska (Lublin)

- Obszar Chronionego Krajobrazu Kozi Bór
- teren zabudowy mieszkaniowej jednorodzinnej
- teren usług
- teren drogi lokalnej w kategorii powiatowej/gminnej (zlokalizowanej poza obszarem planu) - oznaczenie informacyjne
- teren komunikacji drogowej wewnętrznej (zlokalizowany poza obszarem planu) - oznaczenie informacyjne



WYRYS ZE STUDIUM UWARUNKOWAŃ I KIERUNKÓW
ZAGOSPODAROWANIA PRZESTRZENNEGO GMINY KAMIONKA
PRZYJĘTEGO UCHWAŁĄ NR VI/58/2003
RADY GMINY KAMIONKA Z DNIA 7 LIPCA 2003 ROKU
Z PÓŹNIEJSZYMI ZMIANAMI
SKALA 1:10000



GRANICA OBSZARU OBJĘTEGO PLANEM MIEJSCOWYM

- OZNACZENIA WYSTĘPUJĄCE NA WYRYSIE:
- OBSZARY ZABUDOWY MIESZKANIOWEJ
 - OBSZARY ROLNICZE
 - OBSZARY ZIELENI
 - GLEBY I - III KLASY
 - DROGI POWIATOWE
 - DROGI GMINNE

Układ współrzędnych: PUWG 2000 strefa 8 (EPSG:2179)
Plan miejscowy wykonano na kopii mapy zasadniczej w postaci wektorowej i rastrowej w skali 1:1000, pochodzącej z państwowego zasobu geodezyjnego i kartograficznego Starostwa Powiatowego w Lubartowie
Data wykonania kopii: 28.07.2023 r.
Licencja nr GEO.6642.2.1343.2023_0608_N