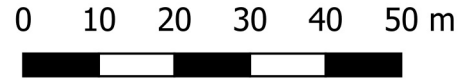


MIEJSCOWY PLAN ZAGOSPODAROWANIA PRZESTRZENNEGO MIASTA I GMINY KAMIONKA

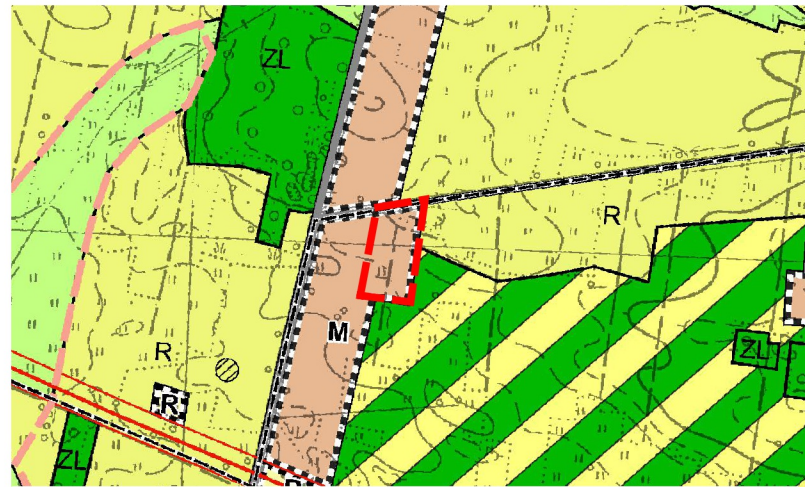
Załącznik Nr 16
do Uchwały Nr
Rady Miejskiej w Kamionce
z dnia 202... roku

obręb: Kamionka

Skala 1:1000
1cm - 10m



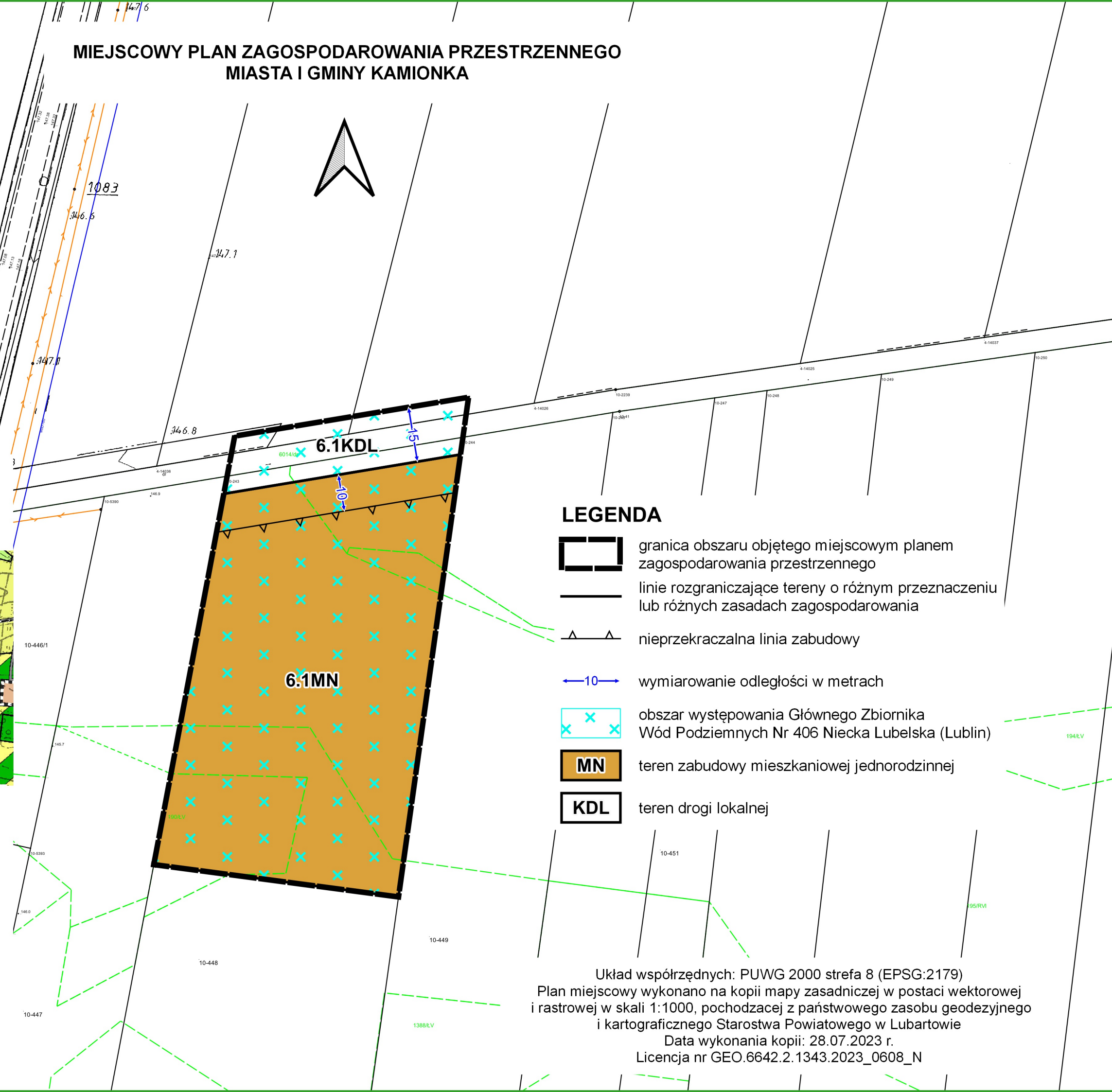
WYRYS ZE STUDIUM UWARUNKOWAŃ I KIERUNKÓW
ZAGOSPODAROWANIA PRZESTRZENNEGO GMINY KAMIONKA
PRZYJĘTEGO UCHWAŁĄ NR VI/58/2003
RADY GMINY KAMIONKA Z DNIA 7 LIPCA 2003 ROKU
Z PÓŹNIEJSZYMI ZMIANAMI
SKALA 1:10000



GRANICA OBSZARU OBJĘTEGO PLANEM MIEJSCOWYM

OZNACZENIA WYSTĘPUJĄCE NA WYRYSIE:

- M** OBSZARY ZABUDOWY MIESZKANIOWEJ
- R** OBSZARY ROLNICZE
- RL** OBSZARY ZALESIEŃ
- ZL** OBSZARY LASÓW
- Z** OBSZARY ZIELENI
- PROJEKTOWANA LINIA ELEKTROENERGETYCZNA WN WRAZ Z PASEM TECHNOLOGICZNYM
- GRANICE STREFY PRZYRODNICZO-KRAJOBRAZOWEJ:
- GRANICE OBRĘBU GEODEZYJNEGO
- DROGI POWIATOWE
- DROGI GMINNE



LEGENDA

- granica obszaru objętego miejscowym planem zagospodarowania przestrzennego
- linie rozgraniczające tereny o różnym przeznaczeniu lub różnych zasadach zagospodarowania
- nieprzekraczalna linia zabudowy
- wymiarowanie odległości w metrach
- obszar występowania Głównego Zbiornika Wód Podziemnych Nr 406 Niecka Lubelska (Lublin)
- MN** teren zabudowy mieszkaniowej jednorodzinnej
- KDL** teren drogi lokalnej

Układ współrzędnych: PUWG 2000 strefa 8 (EPSG:2179)
Plan miejscowy wykonano na kopii mapy zasadniczej w postaci wektorowej i rastrowej w skali 1:1000, pochodzącej z państwowego zasobu geodezyjnego i kartograficznego Starostwa Powiatowego w Lubartowie
Data wykonania kopii: 28.07.2023 r.
Licencja nr GEO.6642.2.1343.2023_0608_N