

MIEJSCOWY PLAN ZAGOSPODAROWANIA PRZESTRZENNEGO MIASTA I GMINY KAMIONKA

Załącznik Nr 22
do Uchwały Nr
Rady Miejskiej w Kamionce
z dnia 202... roku

obręb: Kamionka

Skala 1:1000
1cm - 10m

0 10 20 30 40 50 m


LEGENDA



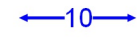
granica obszaru objętego miejscowym planem zagospodarowania przestrzennego



linie rozgraniczające tereny o różnym przeznaczeniu lub różnych zasadach zagospodarowania



nieprzekraczalna linia zabudowy



wymiarowanie odległości w metrach



obszar występowania Głównego Zbiornika Wód Podziemnych Nr 406 Niecka Lubelska (Lublin)

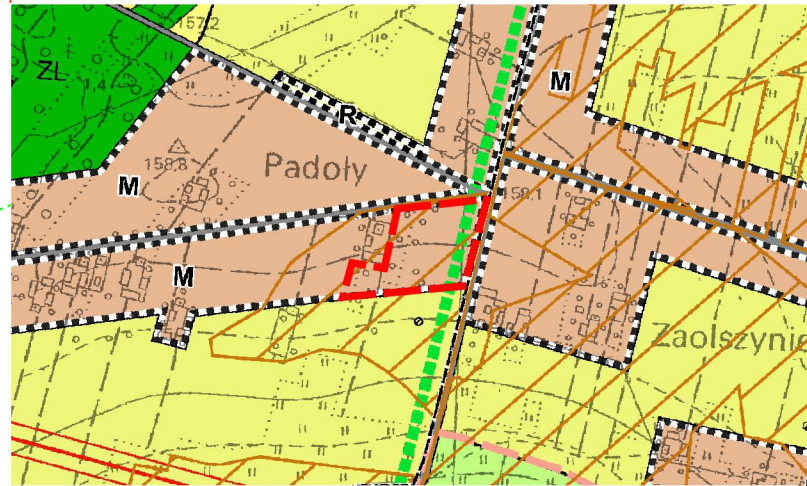


teren zabudowy zagrodowej



teren drogi lokalnej w kategorii gminnej/powiatowej (zlokalizowanej poza obszarem planu) - oznaczenie informacyjne

WYRYS ZE STUDIUM UWARUNKOWAŃ I KIERUNKÓW
ZAGOSPODAROWANIA PRZESTRZENNEGO GMINY KAMIONKA
PRZYJĘTEJ UCHWAŁĄ NR VI/58/2003
RADY GMINY KAMIONKA Z DNIA 7 LIPCA 2003 ROKU
Z PÓŹNIEJSZYMI ZMIANAMI
SKALA 1:10000



GRANICA OBSZARU OBJĘTEGO PLANEM MIEJSCOWYM

OZNACZENIA WYSTĘPUJĄCE NA WYRYSIE:



OBSZARY ZABUDOWY MIESZKANIOWEJ



OBSZARY ROLNICZE



OBSZARY ZALESIEŃ



OBSZARY LASÓW



OBSZARY ZIELENI



TURYSTYCZNA TRASA ROWEROWA



GRANICE STREFY PRZYRODNICZO-KRAJOBRAZOWEJ:



GRANICE OBRĘBU GEODEZYJNEGO



DROGI GMINNE



DROGI POWIATOWE

Układ współrzędnych: PUWG 2000 strefa 8 (EPSG:2179)
Plan miejscowy wykonano na kopii mapy zasadniczej w postaci wektorowej i rastrowej w skali 1:1000, pochodzącej z państwowego zasobu geodezyjnego i kartograficznego Starostwa Powiatowego w Lubartowie
Data wykonania kopii: 28.07.2023 r.
Licencja nr GEO.6642.2.1343.2023_0608_N

6.2RZM

KDL (powiatowa)

KDL (gminna)