

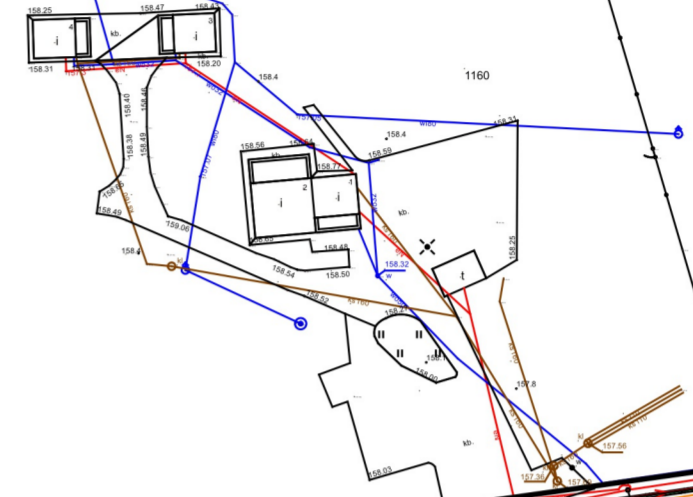
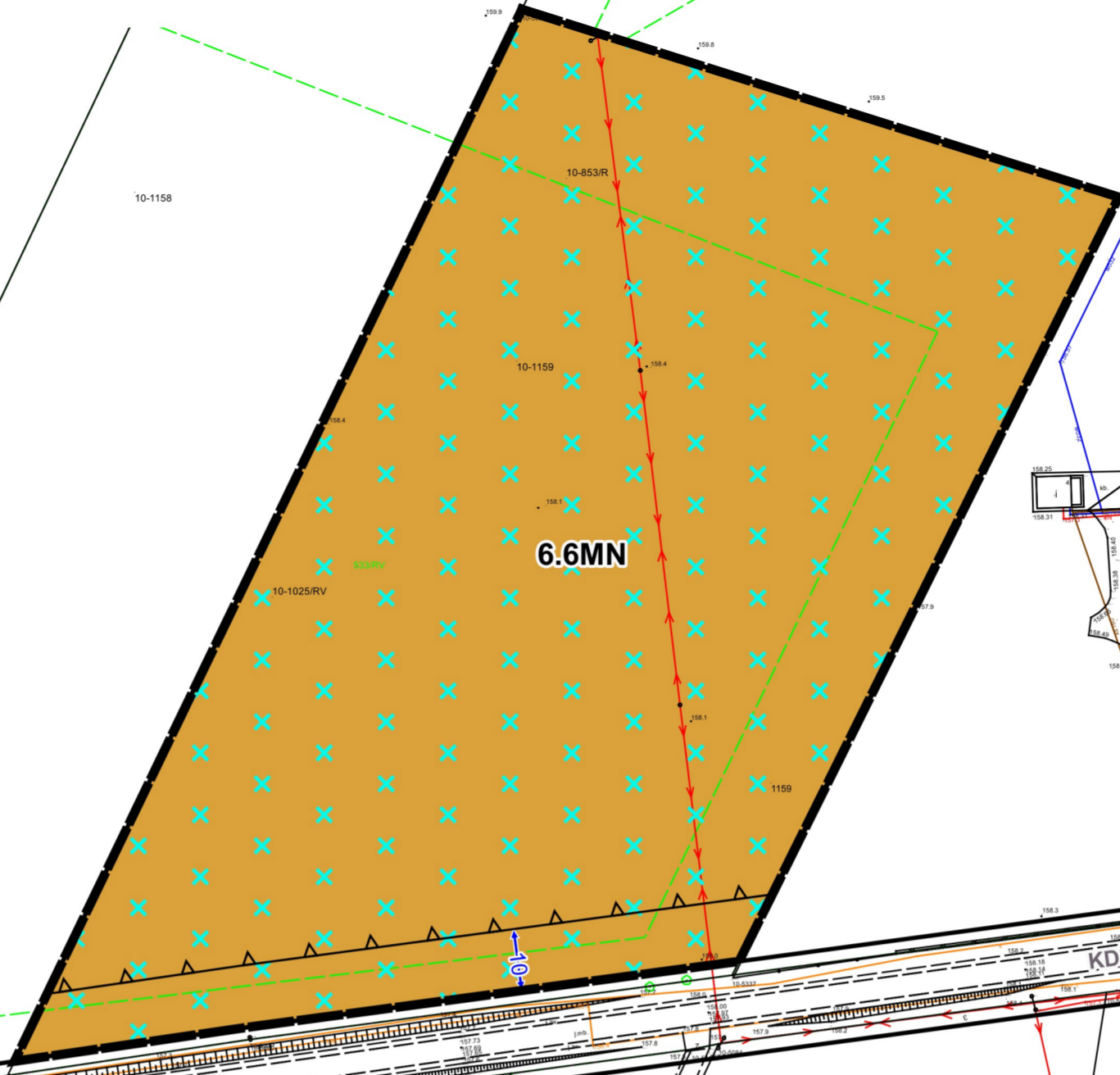
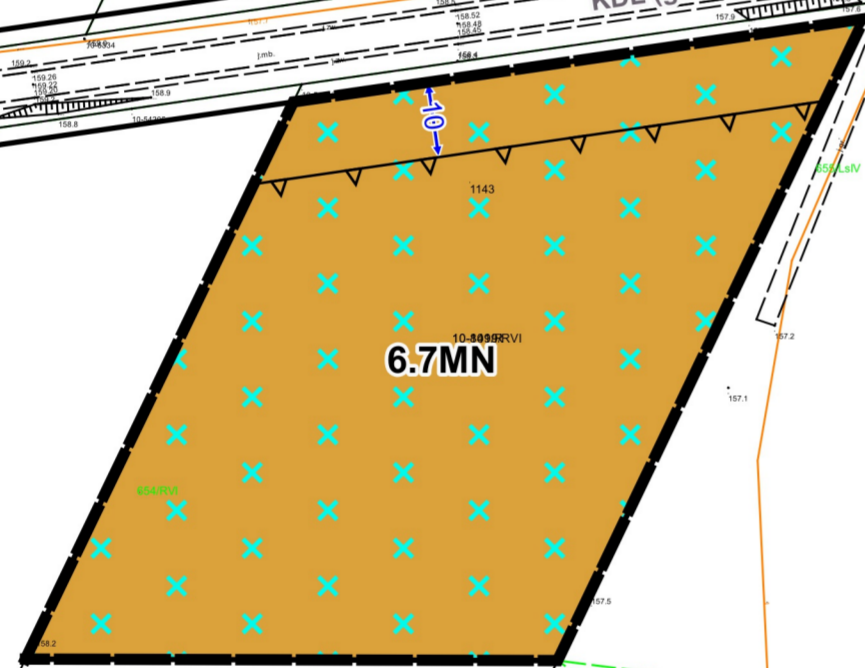
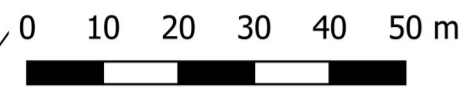
MIEJSCOWY PLAN ZAGOSPODAROWANIA PRZESTRZENNEGO
MIASTA I GMINY KAMIONKA

Układ współrzędnych: PUWG 2000 strefa 8 (EPSG:2179)
Plan miejscowy wykonano na kopii mapy zasadniczej w postaci wektorowej
i rastrowej w skali 1:1000, pochodzącej z państwowego zasobu geodezyjnego
i kartograficznego Starostwa Powiatowego w Lubartowie
Data wykonania kopii: 28.07.2023 r.
Licencja nr GEO.6642.2.1343.2023_0608_N

Załącznik Nr 25
do Uchwały Nr
Rady Miejskiej w Kamionce
z dnia 202... roku

obręb: Kamionka

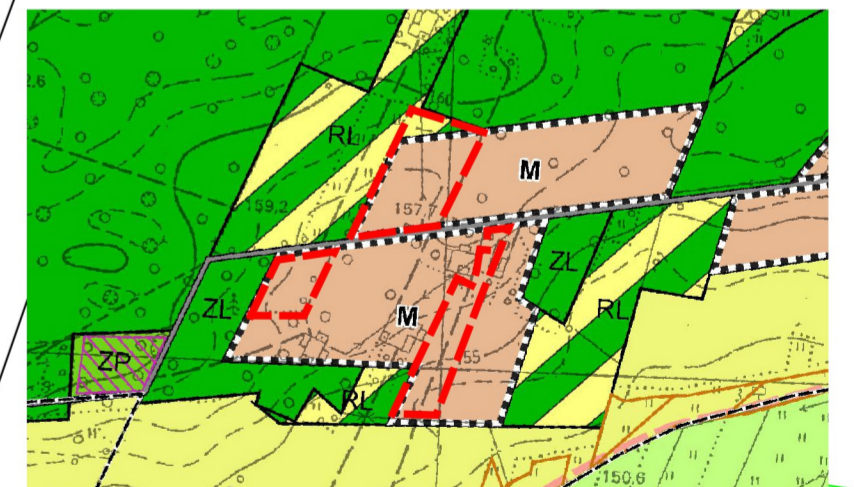
Skala 1:1000
1cm - 10m



LEGENDA

- granica obszaru objętego miejscowym planem zagospodarowania przestrzennego
- linie rozgraniczające tereny o różnym przeznaczeniu lub różnych zasadach zagospodarowania
- nieprzekraczalna linia zabudowy
- wymiarowanie odległości w metrach
- obszar występowania Głównego Zbiornika Wód Podziemnych Nr 406 Niecka Lubelska (Lublin)
- teren zabudowy mieszkaniowej jednorodzinnej
- teren drogi lokalnej w kategorii gminnej (zlokalizowanej poza obszarem planu) - oznaczenie informacyjne

WYRYS ZE STUDIUM UWARUNKOWAŃ I KIERUNKÓW
ZAGOSPODAROWANIA PRZESTRZENNEGO GMINY KAMIONKA
PRZYJĘTEGO UCHWAŁĄ NR VI/58/2003
RADY GMINY KAMIONKA Z DNIA 7 LIPCA 2003 ROKU
Z PÓŹNIEJSZYMI ZMIANAMI
SKALA 1:10000



GRANICA OBSZARU OBJĘTEGO PLANEM MIEJSCOWYM

OZNACZENIA WYSTĘPUJĄCE NA WYRYSIE:

- OBSZARY ZABUDOWY MIESZKANIOWEJ
- OBSZARY ROLNICZE
- OBSZARY ZALESIENIA
- OBSZARY LASÓW
- OBSZARY ZIELENI
- OBSZARY ZIELENI URZĄDZONEJ
- OBIEKTY I OBSZARY FIGURUJĄCE W GMINNEJ EWIDENCJI ZABYTKÓW (POWIERZCHNIOWE)
- GRANICE STREFY PRZYRODNICZO-KRAJOBRAZOWEJ
- GRANICE OBRĘBU GEODEZYJNEGO
- DROGI GMINNE