

MIEJSCOWY PLAN ZAGOSPODAROWANIA PRZESTRZENNEGO MIASTA I GMINY KAMIONKA

WYRYS ZE STUDIUM UWARUNKOWAŃ I KIERUNKÓW
ZAGOSPODAROWANIA PRZESTRZENNEGO GMINY KAMIONKA
PRZYJĘTEGO UCHWAŁĄ NR VI/58/2003
RADY GMINY KAMIONKA Z DNIA 7 LIPCA 2003 ROKU
Z PÓŹNIEJSZYMI ZMIANAMI
SKALA 1:10000

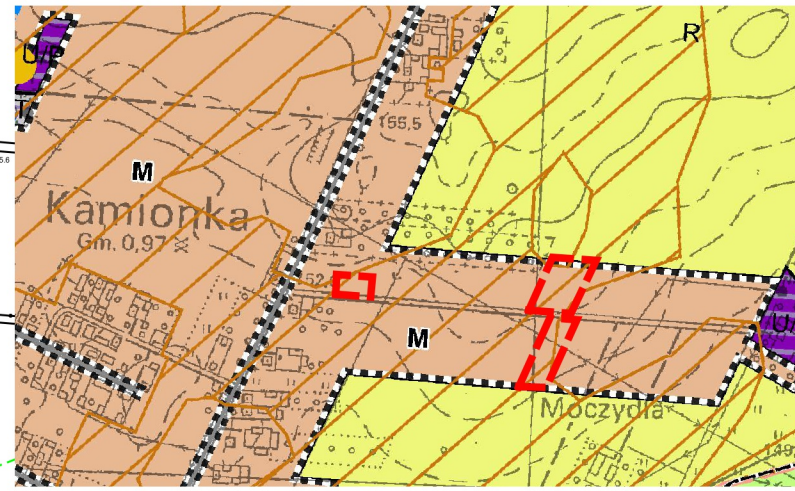
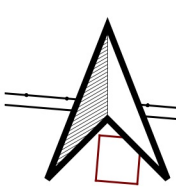
Układ współrzędnych: PUVG 2000 strefa 8 (EPSG:2179)
Plan miejscowy wykonano na kopii mapy zasadniczej
w postaci wektorowej i rastrowej w skali 1:1000,
pochodzącej z państwowego zasobu geodezyjnego
i kartograficznego Starostwa Powiatowego w Lubartowie
Data wykonania kopii: 28.07.2023 r.
Licencja nr GEO.6642.2.1343.2023_0608_N

Załącznik Nr 39
do Uchwały Nr
Rady Miejskiej w Kamionce
z dnia 202... roku

obręb: Kamionka Miasto

Skala 1:1000
1cm - 10m

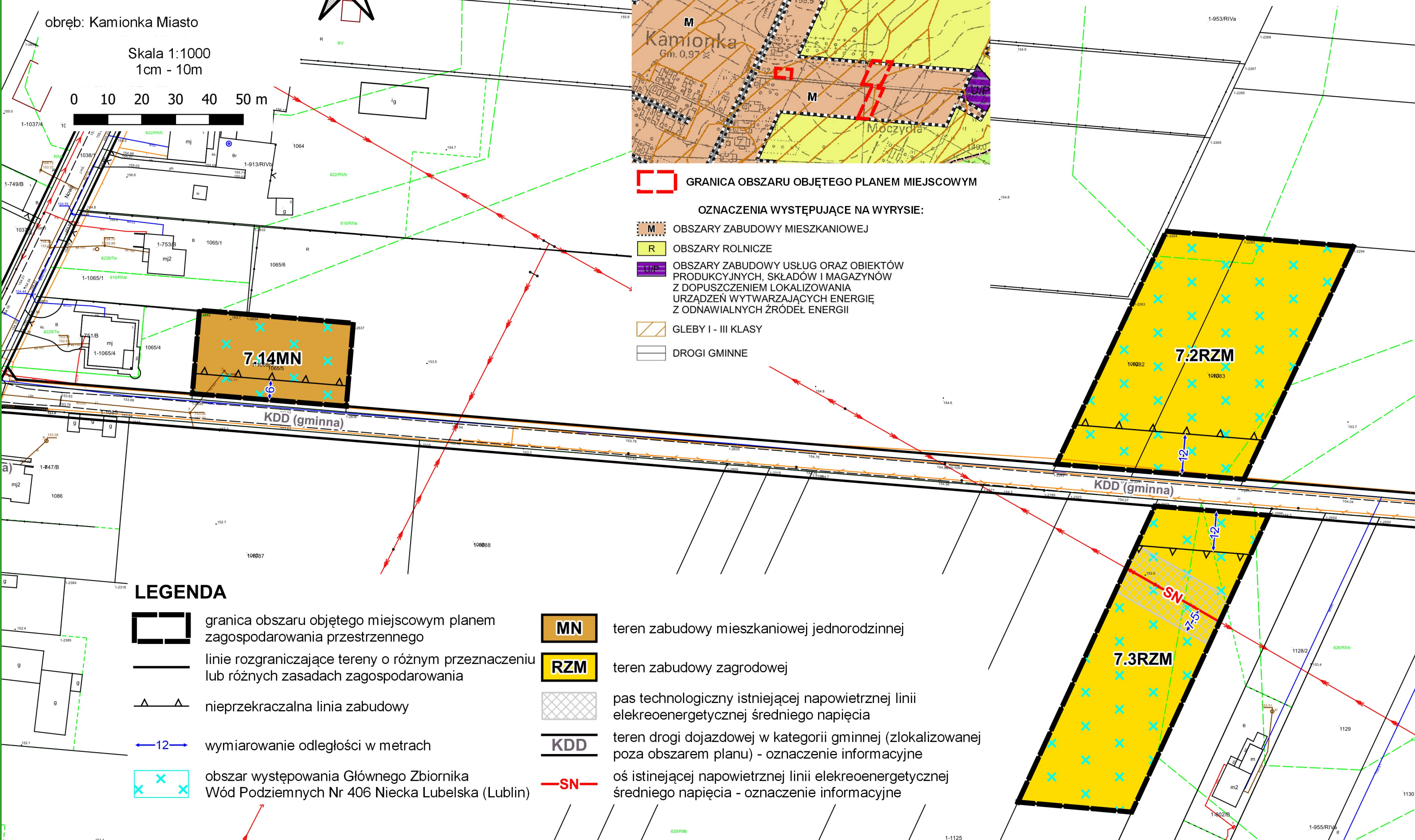
0 10 20 30 40 50 m



GRANICA OBSZARU OBJĘTEGO PLANEM MIEJSCOWYM

OZNACZENIA WYSTĘPUJĄCE NA WYRYSIE:

- OBSZARY ZABUDOWY MIESZKANIOWEJ
- OBSZARY ROLNICZE
- OBSZARY ZABUDOWY USŁUG ORAZ OBIEKTÓW PRODUKCYJNYCH, SKŁADÓW I MAGAZYNÓW Z DOPUSZCZENIEM LOKALIZOWANIA URZĄDZEŃ WYTWARZAJĄCYCH ENERGIĘ Z ODNAWIALNYCH ŹRÓDEŁ ENERGII
- GLEBY I - III KLASY
- DROGI GMINNE



LEGENDA

- granica obszaru objętego miejscowym planem zagospodarowania przestrzennego
- linie rozgraniczające tereny o różnym przeznaczeniu lub różnych zasadach zagospodarowania
- nieprzekraczalna linia zabudowy
- wymiarowanie odległości w metrach
- obszar występowania Głównego Zbiornika Wód Podziemnych Nr 406 Niecka Lubelska (Lublin)

- MN teren zabudowy mieszkaniowej jednorodzinnej
- RZM teren zabudowy zagrodowej
- pas technologiczny istniejącej napowietrznej linii elektroenergetycznej średniego napięcia
- KDD teren drogi dojazdowej w kategorii gminnej (zlokalizowanej poza obszarem planu) - oznaczenie informacyjne
- SN oś istniejącej napowietrznej linii elektroenergetycznej średniego napięcia - oznaczenie informacyjne