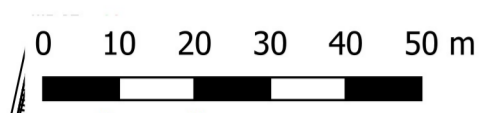
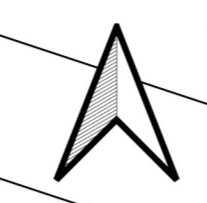


Załącznik Nr 46
do Uchwały Nr
Rady Miejskiej w Kamionce
z dnia 202... roku
obreby: Kamionka Miasto, Stare Pole

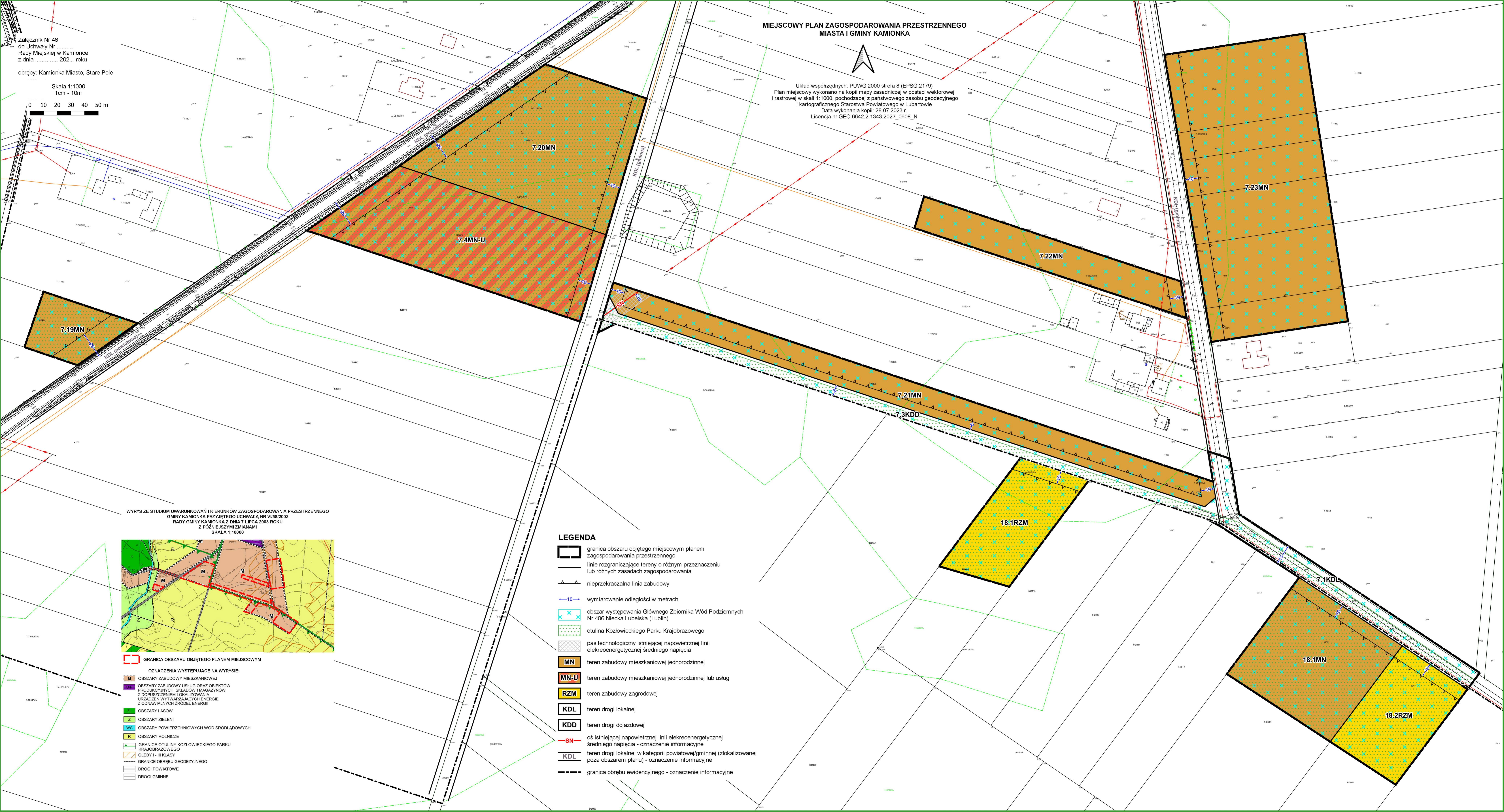
Skala 1:1000
1cm - 10m



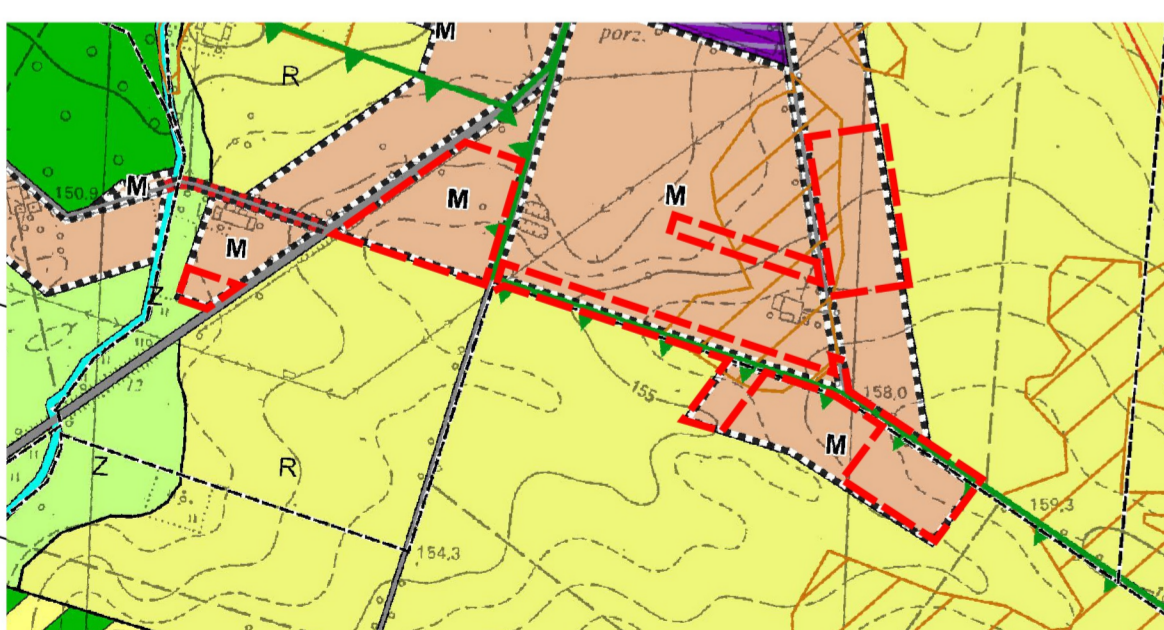
MIEJSCOWY PLAN ZAGOSPODAROWANIA PRZESTRZENNEGO MIASTA I GMINY KAMIONKA



Układ współrzędnych: PUWG 2000 strefa 8 (EPSG:2179)
Plan miejscowy wykonano na kopii mapy zasadniczej w postaci wektorowej
i rastrowej w skali 1:1000, pochodzącej z państwowego zasobu geodezyjnego
i kartograficznego Starostwa Powiatowego w Lubartowie
Data wykonania kopii: 28.07.2023 r.
Licencja nr GEO.6642.2.1343.2023_0608_N



WYRYS ZE STUDIUM UWARUNKOWAŃ I KIERUNKÓW ZAGOSPODAROWANIA PRZESTRZENNEGO
GMINY KAMIONKA PRZYJĘTEGO UCHWAŁĄ NR VI/58/2003
RADY GMINY KAMIONKA Z DNIA 7 LIPCA 2003 ROKU
Z PÓŹNIEJSZYMI ZMIANAMI
SKALA 1:10000



- GRANICA OBSZARU OBJĘTEGO PLANEM MIEJSCOWYM**
- OZNACZENIA WYSTĘPUJĄCE NA WYRYSIE:**
- OBSZARY ZABUDOWY MIESZKANIOWEJ
 - OBSZARY ZABUDOWY USŁUG ORAZ OBIEKTÓW PRODUKCYJNYCH, SKŁADÓW I MAGAZYNÓW Z DOPUSZCZENIEM LOKALIZOWANIA URZĄDZEŃ WYTWARZAJĄCYCH ENERGIĘ Z ODNOWIALNYCH ŹRÓDEŁ ENERGII
 - OBSZARY LASÓW
 - OBSZARY ZIELENI
 - OBSZARY POWIERZCHNIOWYCH WÓD ŚRÓDLĄDOWYCH
 - OBSZARY ROLNICZE
 - GRANICE OTULINY KOZŁOWIECKIEGO PARKU KRAJOBRAZOWEGO
 - GLEBY I - III KLASY
 - GRANICE OBRĘBU GEODEZYJNEGO
 - DROGI POWIATOWE
 - DROGI GMINNE

LEGENDA

- granica obszaru objętego miejscowym planem zagospodarowania przestrzennego
- linie rozgraniczające tereny o różnym przeznaczeniu lub różnych zasadach zagospodarowania
- nieprzekraczalna linia zabudowy
- wymiarowanie odległości w metrach
- obszar występowania Głównego Zbiornika Wód Podziemnych Nr 406 Niecka Lubelska (Lublin)
- otulina Kozłowieckiego Parku Krajobrazowego
- pas technologiczny istniejącej napowietrznej linii elektroenergetycznej średniego napięcia
- MN teren zabudowy mieszkaniowej jednorodzinnej
- MN-U teren zabudowy mieszkaniowej jednorodzinnej lub usług
- RZM teren zabudowy zagrodowej
- KDL teren drogi lokalnej
- KDD teren drogi dojazdowej
- oś istniejącej napowietrznej linii elektroenergetycznej średniego napięcia - oznaczenie informacyjne
- teren drogi lokalnej w kategorii powiatowej/gminnej (zlokalizowanej poza obszarem planu) - oznaczenie informacyjne
- granica obrębu ewidencyjnego - oznaczenie informacyjne