

# MIEJSCOWY PLAN ZAGOSPODAROWANIA PRZESTRZENNEGO MIASTA I GMINY KAMIONKA

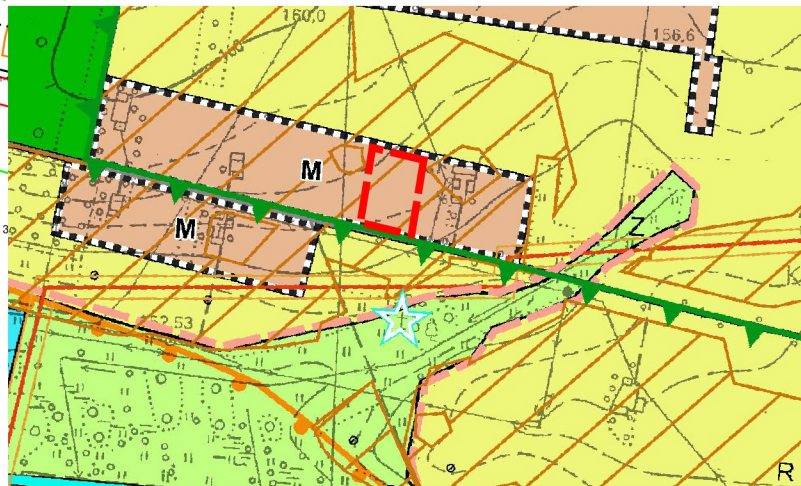
Załącznik Nr 55  
do Uchwały Nr .....  
Rady Miejskiej w Kamionce  
z dnia ..... 202... roku

obręb: Kozłówka

Skala 1:1000  
1cm - 10m













0 10 20 30 40 50 m

WYRYS ZE STUDIUM UWARUNKOWAŃ I KIERUNKÓW  
ZAGOSPODAROWANIA PRZESTRZENNEGO GMINY KAMIONKA  
PRZYJĘTEGO UCHWAŁĄ NR VI/58/2003  
RADY GMINY KAMIONKA Z DNIA 7 LIPCA 2003 ROKU  
Z PÓŹNIEJSZYMI ZMIANAMI  
SKALA 1:10000










**GRANICA OBSZARU OBJĘTEGO PLANEM MIEJSCOWYM**

**OZNACZENIA WYSTĘPUJĄCE NA WYRYSIE:**

-  GRANICA OBSZARU OBJĘTEGO PLANEM MIEJSCOWYM
-  **M** OBSZARY ZABUDOWY MIESZKANIOWEJ
-  **R** OBSZARY ROLNICZE
-  **Z** OBSZARY ZIELENI
-  **ZP** OBSZARY ZIELENI URZĄDZONEJ
-  GRANICE OTULINY KOZŁOWIECKIEGO PARKU  
KRAJOBRAZOWEGO
-  GLEBY I - III KLASY
-  GRANICE STREFY PRZYRODNICZO-KRAJOBRAZOWEJ:
-  GRANICE KORYTARZA EKOLOGICZNEGO RZEKI PARYSÓWKI
-  OBIEKTY I OBSZARY FIGURUJĄCE W GMINNEJ EWIDENCJI ZABYTKÓW  
(PUNKTOWE)
-  GAZOCIĄGI DN200 WRAZ ZE STREFĄ
-  DROGI GMINNE

## LEGENDA

-  granica obszaru objętego miejscowym planem zagospodarowania przestrzennego
-  linie rozgraniczające tereny o różnym przeznaczeniu lub różnych zasadach zagospodarowania
-  nieprzekraczalna linia zabudowy
-  wymiarowanie odległości w metrach
-  obszar występowania Głównego Zbiornika Wód Podziemnych Nr 406 Niecka Lubelska (Lublin)
-  teren zabudowy zagrodowej
-  teren drogi dojazdowej w kategorii gminnej (zlokalizowanej poza obszarem planu) - oznaczenie informacyjne

10.4RZM

KDD (gminna)

Układ współrzędnych: PUWG 2000 strefa 8 (EPSG:2179)  
Plan miejscowy wykonano na kopii mapy zasadniczej w postaci wektorowej  
i rastrowej w skali 1:1000, pochodzącej z państwowego zasobu geodezyjnego  
i kartograficznego Starostwa Powiatowego w Lubartowie  
Data wykonania kopii: 28.07.2023 r.  
Licencja nr GEO.6642.2.1343.2023\_0608\_N