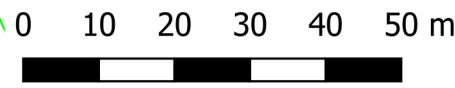


MIEJSCOWY PLAN ZAGOSPODAROWANIA PRZESTRZENNEGO MIASTA I GMINY KAMIONKA




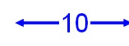





Załącznik Nr 62
do Uchwały Nr
Rady Miejskiej w Kamionce
z dnia 202... roku

obręb: Kozłówka

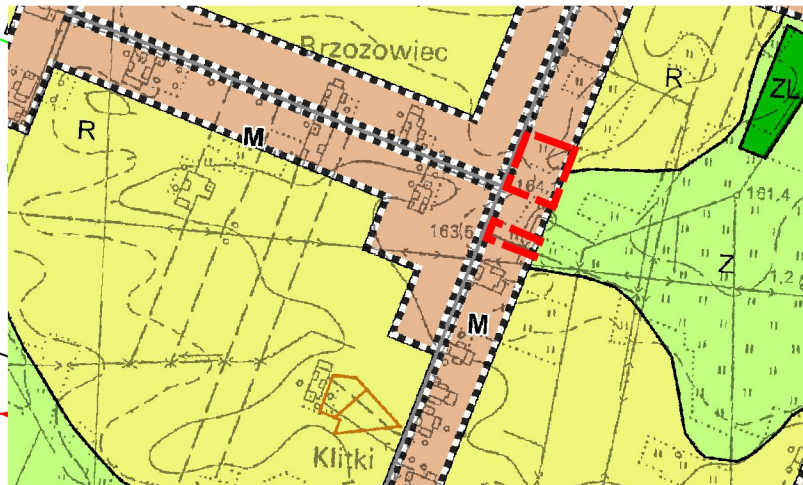
Skala 1:1000
1cm - 10m



LEGENDA

-  granica obszaru objętego miejscowym planem zagospodarowania przestrzennego
-  linie rozgraniczające tereny o różnym przeznaczeniu lub różnych zasadach zagospodarowania
-  nieprzekraczalna linia zabudowy
-  wymiarowanie odległości w metrach
-  obszar występowania Głównego Zbiornika Wód Podziemnych Nr 406 Niecka Lubelska (Lublin)
-  otulina Kozłowieckiego Parku Krajobrazowego
-  teren zabudowy mieszkaniowej jednorodzinnej
-  teren komunikacji drogowej wewnętrznej
-  teren drogi dojazdowej w kategorii gminnej (zlokalizowanej poza obszarem planu) - oznaczenie informacyjne

WYRYS ZE STUDIUM UWARUNKOWAŃ I KIERUNKÓW
ZAGOSPODAROWANIA PRZESTRZENNEGO GMINY KAMIONKA
PRZYJĘTEGO UCHWAŁĄ NR VI/58/2003
RADY GMINY KAMIONKA Z DNIA 7 LIPCA 2003 ROKU
Z PÓŹNIEJSZYMI ZMIANAMI
SKALA 1:10000



 GRANICA OBSZARU OBJĘTEGO PLANEM MIEJSCOWYM

OZNACZENIA WYSTĘPUJĄCE NA WYRYSIE:

-  OBSZARY ZABUDOWY MIESZKANIOWEJ
-  OBSZARY ROLNICZE
-  OBSZARY ZIELENI
-  OBSZARY LASÓW
-  GLEBY I - III KLASY
-  DROGI GMINNE

Układ współrzędnych: PUWG 2000 strefa 8 (EPSG:2179)
Plan miejscowy wykonano na kopii mapy zasadniczej w postaci wektorowej i rastrowej w skali 1:1000, pochodzącej z państwowego zasobu geodezyjnego i kartograficznego Starostwa Powiatowego w Lubartowie
Data wykonania kopii: 28.07.2023 r.
Licencja nr GEO.6642.2.1343.2023_0608_N