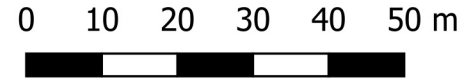


MIEJSCOWY PLAN ZAGOSPODAROWANIA PRZESTRZENNEGO MIASTA I GMINY KAMIONKA

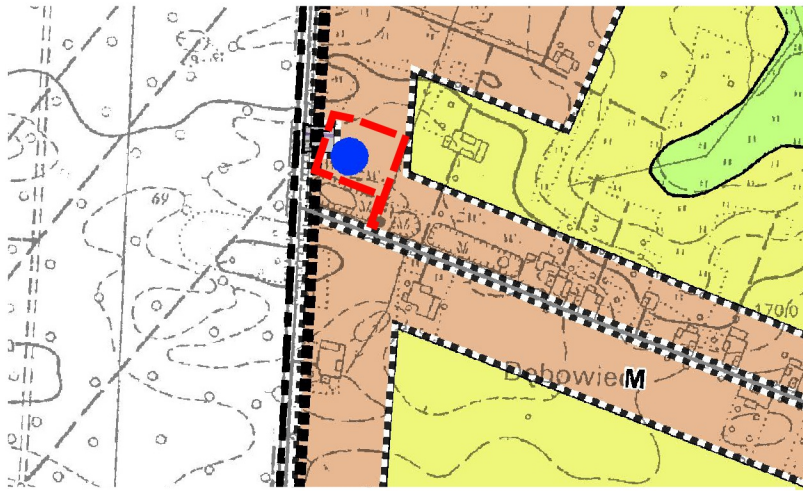
Załącznik Nr 67
do Uchwały Nr
Rady Miejskiej w Kamionce
z dnia 202... roku

obręb: Kozłówka

Skala 1:1000
1cm - 10m



WYRYS ZE STUDIUM UWARUNKOWAŃ I KIERUNKÓW
ZAGOSPODAROWANIA PRZESTRZENNEGO GMINY KAMIONKA
PRZYJĘTEGO UCHWAŁĄ NR VI/58/2003
RADY GMINY KAMIONKA Z DNIA 7 LIPCA 2003 ROKU
Z PÓŹNIEJSZYMI ZMIANAMI
SKALA 1:10000



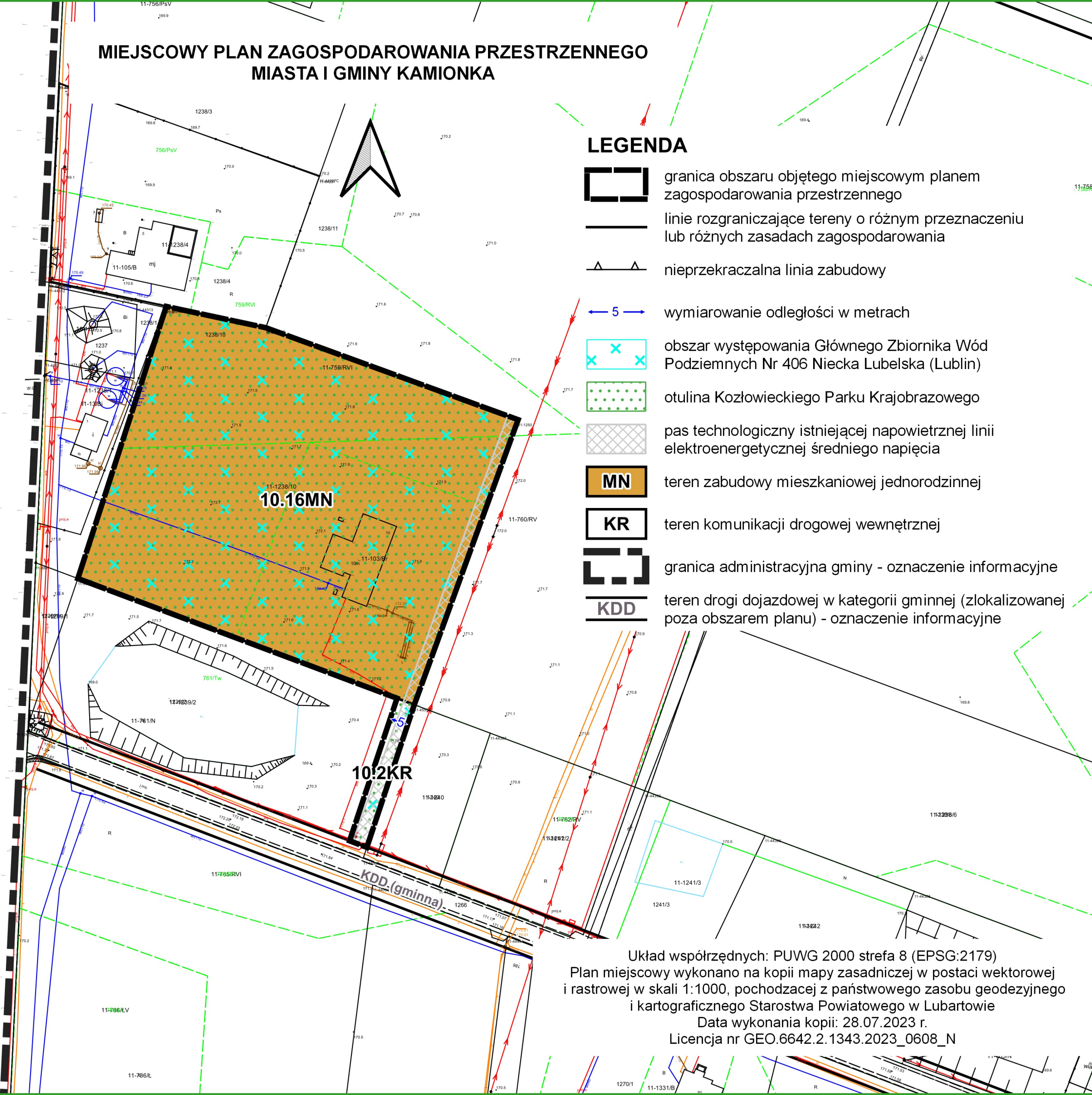
GRANICA OBSZARU OBJĘTEGO PLANEM MIEJSCOWYM

OZNACZENIA WYSTĘPUJĄCE NA WYRYSIE:

- M OBSZARY ZABUDOWY MIESZKANIOWEJ
- R OBSZARY ROLNICZE
- Z OBSZARY ZIELENI
- DROGI POWIATOWE
- DROGI GMINNE
- GRANICE ADMINISTRACYJNE GMINY KAMIONKA
- UJĘCIA WÓD I STACJE WODOCIĄGOWE

LEGENDA

- granica obszaru objętego miejscowym planem zagospodarowania przestrzennego
- linie rozgraniczające tereny o różnym przeznaczeniu lub różnych zasadach zagospodarowania
- nieprzekraczalna linia zabudowy
- wymiarowanie odległości w metrach
- obszar występowania Głównego Zbiornika Wód Podziemnych Nr 406 Niecka Lubelska (Lublin)
- otulina Kozłowieckiego Parku Krajobrazowego
- pas technologiczny istniejącej napowietrznej linii elektroenergetycznej średniego napięcia
- teren zabudowy mieszkaniowej jednorodzinnej
- teren komunikacji drogowej wewnętrznej
- granica administracyjna gminy - oznaczenie informacyjne
- teren drogi dojazdowej w kategorii gminnej (zlokalizowanej poza obszarem planu) - oznaczenie informacyjne



Układ współrzędnych: PUWG 2000 strefa 8 (EPSG:2179)
Plan miejscowy wykonano na kopii mapy zasadniczej w postaci wektorowej i rastrowej w skali 1:1000, pochodzącej z państwowego zasobu geodezyjnego i kartograficznego Starostwa Powiatowego w Lubartowie
Data wykonania kopii: 28.07.2023 r.
Licencja nr GEO.6642.2.1343.2023_0608_N