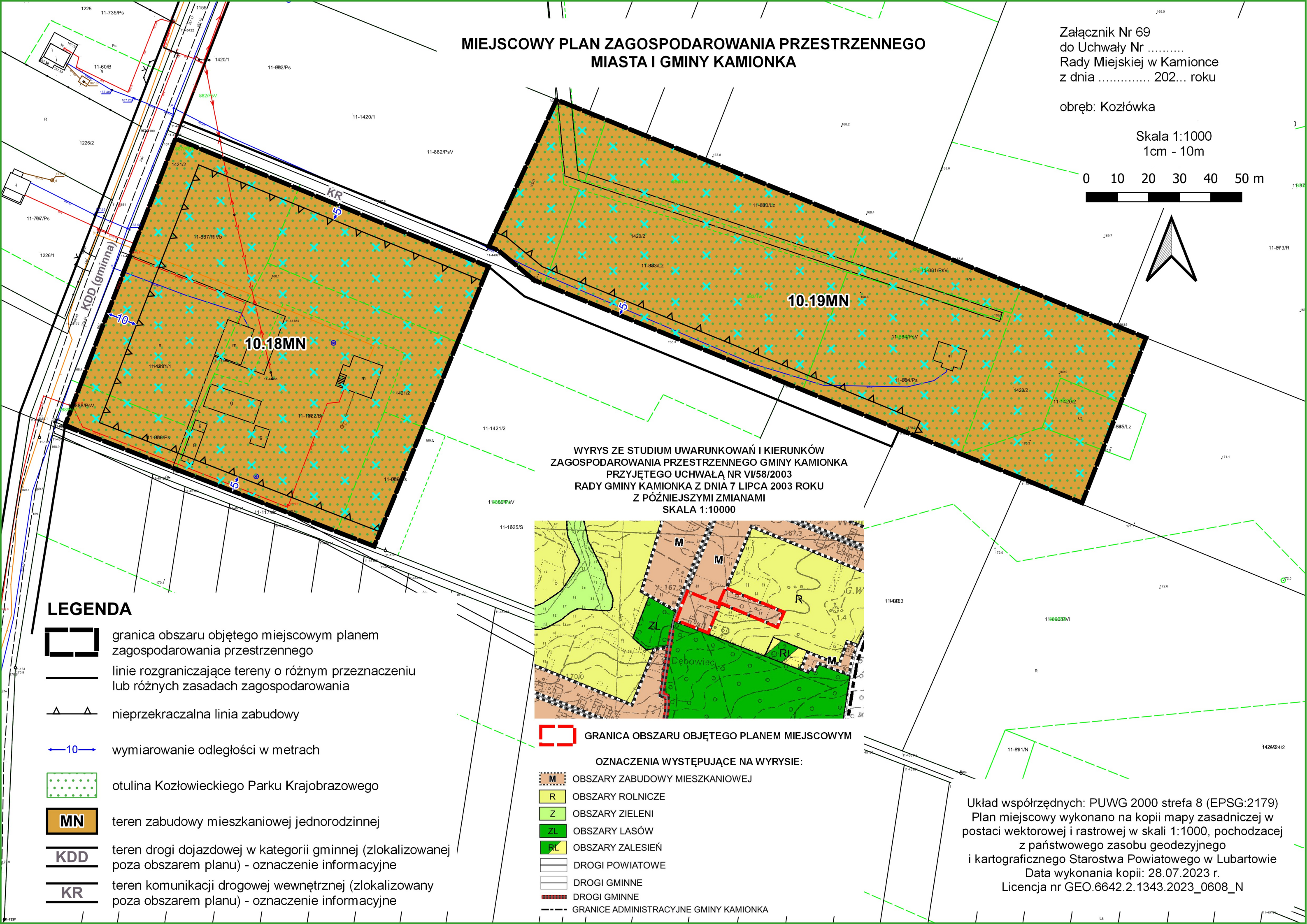
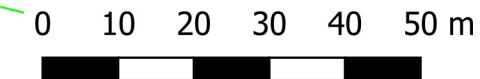


MIEJSCOWY PLAN ZAGOSPODAROWANIA PRZESTRZENNEGO MIASTA I GMINY KAMIONKA

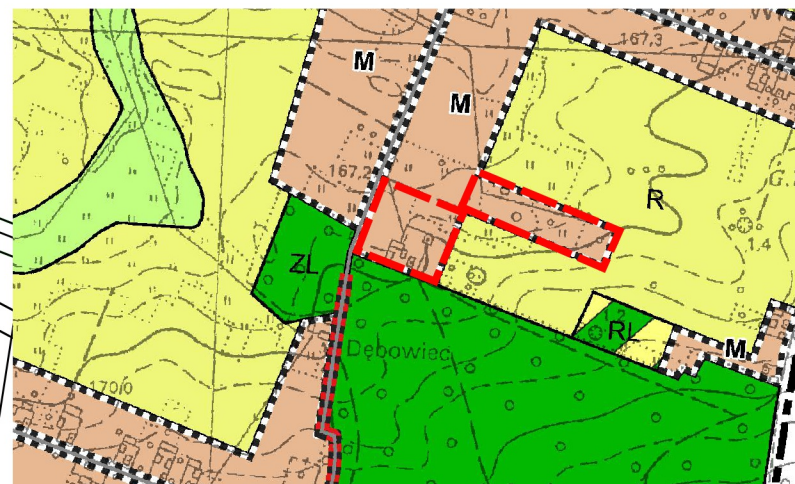
Załącznik Nr 69
do Uchwały Nr
Rady Miejskiej w Kamionce
z dnia 202... roku

obręb: Kozłówka

Skala 1:1000
1cm - 10m



WYRYS ZE STUDIUM UWARUNKOWAŃ I KIERUNKÓW
ZAGOSPODAROWANIA PRZESTRZENNEGO GMINY KAMIONKA
PRZYJĘTEGO UCHWAŁĄ NR VI/58/2003
RADY GMINY KAMIONKA Z DNIA 7 LIPCA 2003 ROKU
Z PÓŹNIEJSZYMI ZMIANAMI
SKALA 1:10000



GRANICA OBSZARU OBJĘTEGO PLANEM MIEJSCOWYM

OZNACZENIA WYSTĘPUJĄCE NA WYRYSIE:

- M** OBSZARY ZABUDOWY MIESZKANIOWEJ
- R** OBSZARY ROLNICZE
- Z** OBSZARY ZIELENI
- ZL** OBSZARY LASÓW
- RL** OBSZARY ZALESIEŃ
- DROGI POWIATOWE
- DROGI GMINNE
- DROGI GMINNE
- GRANICE ADMINISTRACYJNE GMINY KAMIONKA

LEGENDA

- ▭** granica obszaru objętego miejscowym planem zagospodarowania przestrzennego
- linie rozgraniczające tereny o różnym przeznaczeniu lub różnych zasadach zagospodarowania
- ▲** nieprzekraczalna linia zabudowy
- ←10→** wymiarowanie odległości w metrach
- ▨** otulina Kozłowieckiego Parku Krajobrazowego
- MN** teren zabudowy mieszkaniowej jednorodzinnej
- KDD** teren drogi dojazdowej w kategorii gminnej (zlokalizowanej poza obszarem planu) - oznaczenie informacyjne
- KR** teren komunikacji drogowej wewnętrznej (zlokalizowany poza obszarem planu) - oznaczenie informacyjne

Układ współrzędnych: PUWG 2000 strefa 8 (EPSG:2179)
Plan miejscowy wykonano na kopii mapy zasadniczej w postaci wektorowej i rastrowej w skali 1:1000, pochodzącej z państwowego zasobu geodezyjnego i kartograficznego Starostwa Powiatowego w Lubartowie
Data wykonania kopii: 28.07.2023 r.
Licencja nr GEO.6642.2.1343.2023_0608_N