

# MIEJSCOWY PLAN ZAGOSPODAROWANIA PRZESTRZENNEGO MIASTA I GMINY KAMIONKA

1010




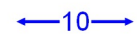







Załącznik Nr 74  
do Uchwały Nr .....  
Rady Miejskiej w Kamionce  
z dnia ..... 202... roku

obręb: Rudka Gołębska

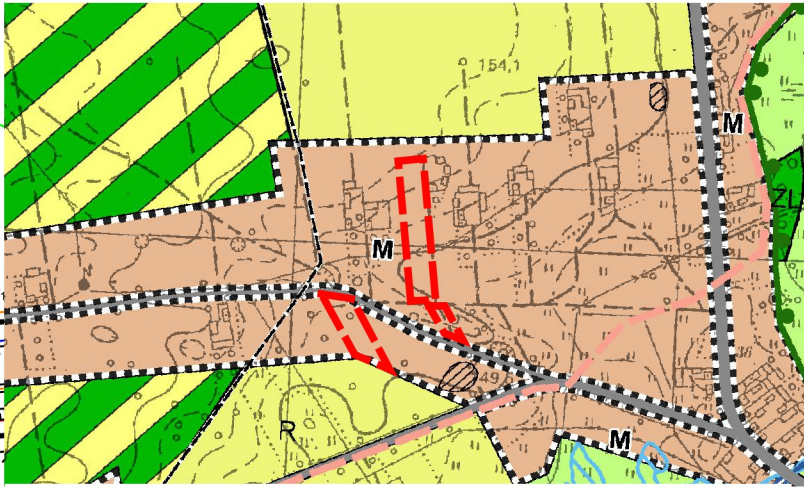
Skala 1:1000  
1cm - 10m

0 10 20 30 40 50 m

## LEGENDA














-  granica obszaru objętego miejscowym planem zagospodarowania przestrzennego
-  linie rozgraniczające tereny o różnym przeznaczeniu lub różnych zasadach zagospodarowania
-  nieprzekraczalna linia zabudowy
-  wymiarowanie odległości w metrach
-  obszar występowania Głównego Zbiornika Wód Podziemnych Nr 406 Niecka Lubelska (Lublin)
-  pas technologiczny istniejącej napowietrznej linii elektroenergetycznej średniego napięcia
-  teren zabudowy mieszkaniowej jednorodzinnej
-  teren zabudowy zagrodowej
-  oś istniejącej napowietrznej linii elektroenergetycznej średniego napięcia - oznaczenie informacyjne
-  teren drogi lokalnej w kategorii gminnej (zlokalizowanej poza obszarem planu) - oznaczenie informacyjne
-  teren komunikacji drogowej wewnętrznej (zlokalizowany poza obszarem planu) - oznaczenie informacyjne

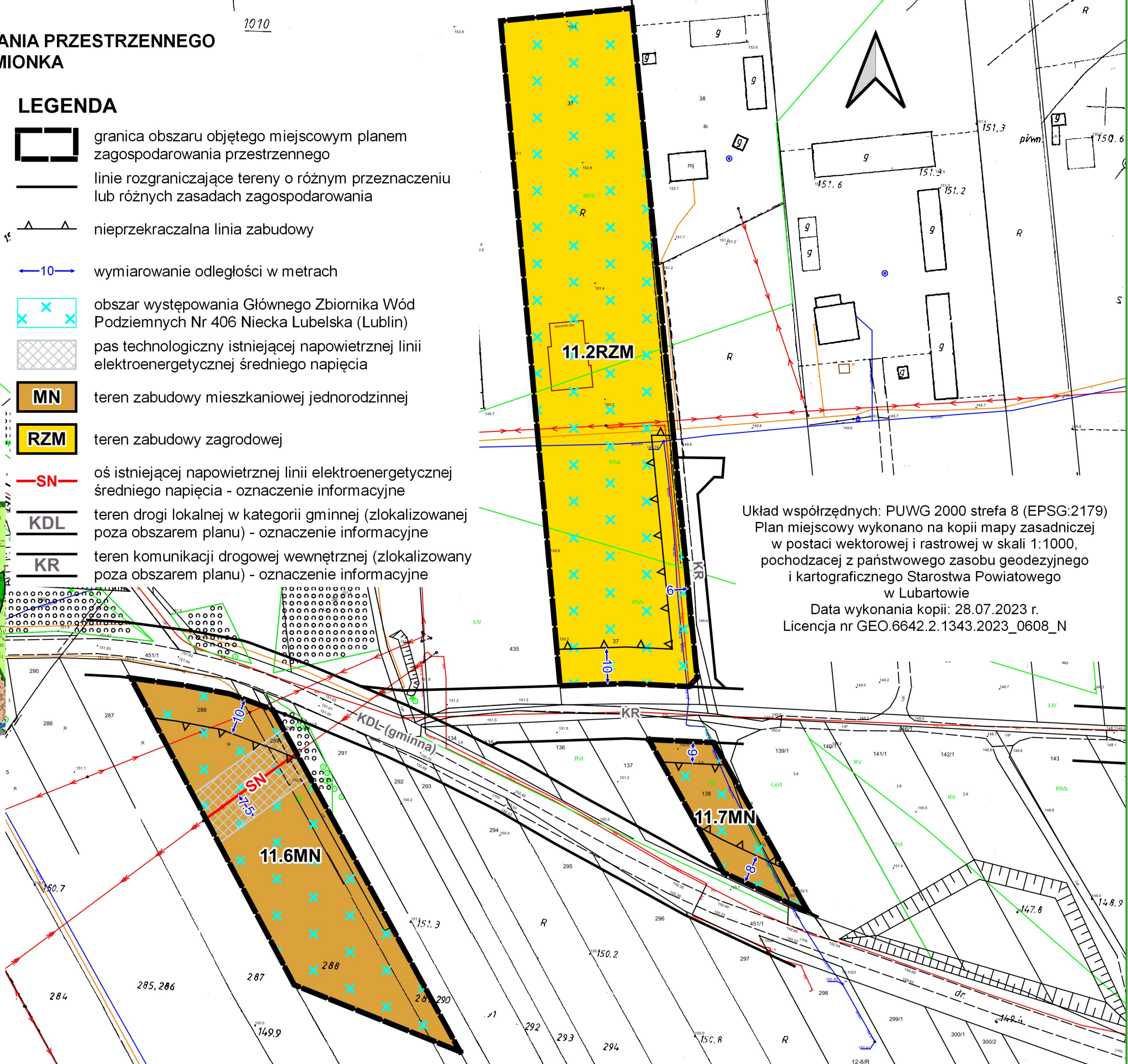
WYRYS ZE STUDIUM UWARUNKOWAŃ I KIERUNKÓW  
ZAGOSPODAROWANIA PRZESTRZENNEGO GMINY KAMIONKA  
PRZYJĘTEGO UCHWAŁĄ NR VI/58/2003  
RADY GMINY KAMIONKA Z DNIA 7 LIPCA 2003 ROKU  
Z PÓŹNIEJSZYMI ZMIANAMI  
SKALA 1:10000



 GRANICA OBSZARU OBJĘTEGO PLANEM MIEJSCOWYM

OZNACZENIA WYSTĘPUJĄCE NA WYRYSIE:

-  OBSZARY ZABUDOWY MIESZKANIOWEJ
-  OBSZARY ROLNICZE
-  OBSZARY ZIELENI
-  OBSZARY LASÓW
-  OBSZARY ZALESIEŃ
-  GRANICE KORYTARZA EKOLOGICZNEGO RZEKI MININY
-  OBSZAR SZCZEGÓLNEGO ZAGROŻENIA POWODZIĄ O PRAWDOPODOBIEŃSTWIE WYSTĄPIENIA RAZ NA 100 LAT (1%)
-  STANOWISKA ARCHEOLOGICZNE
-  GAZOCIĄGI DN500 WRAZ ZE STREFĄ
-  GRANICE STREFY PRZYRODNICZO-KRAJOBRAZOWEJ:
-  GRANICE OBRĘBU GEODEZYJNEGO
-  DROGI GMINNE
-  DROGI WOJEWÓDZKIE



Układ współrzędnych: PUWG 2000 strefa 8 (EPSG:2179)  
Plan miejscowy wykonano na kopii mapy zasadniczej  
w postaci wektorowej i rastrowej w skali 1:1000,  
pochodzącej z państwowego zasobu geodezyjnego  
i kartograficznego Starostwa Powiatowego  
w Lubartowie  
Data wykonania kopii: 28.07.2023 r.  
Licencja nr GEO.6642.2.1343.2023\_0608\_N