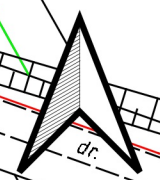
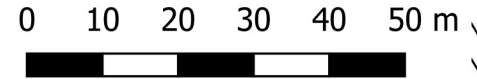


MIEJSCOWY PLAN ZAGOSPODAROWANIA PRZESTRZENNEGO MIASTA I GMINY KAMIONKA

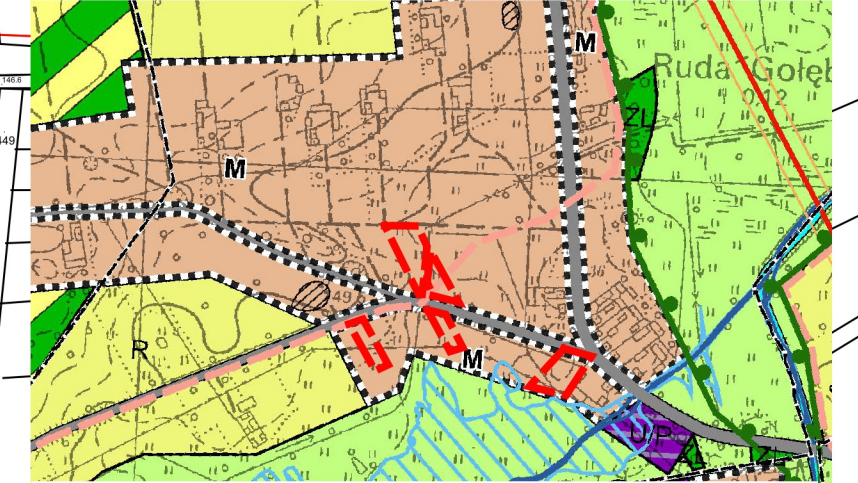
WYRYS ZE STUDIUM UWARUNKOWAŃ I KIERUNKÓW
ZAGOSPODAROWANIA PRZESTRZENNEGO GMINY KAMIONKA
PRZYJĘTEGO UCHWAŁĄ NR VI/58/2003
RADY GMINY KAMIONKA Z DNIA 7 LIPCA 2003 ROKU
Z PÓŹNIEJSZYMI ZMIANAMI
SKALA 1:10000

Załącznik Nr 75
do Uchwały Nr
Rady Miejskiej w Kamionce
z dnia 202... roku
obręb: Rudka Gołębska

Skala 1:1000
1cm - 10m



Układ współrzędnych: PUWG 2000 strefa 8 (EPSG:2179)
Plan miejscowy wykonano na kopii mapy zasadniczej
w postaci wektorowej i rastrowej w skali 1:1000,
pochodzącej z państwowego zasobu geodezyjnego
i kartograficznego Starostwa Powiatowego
w Lubartowie
Data wykonania kopii: 28.07.2023 r.
Licencja nr GEO.6642.2.1343.2023_0608_N



GRANICA OBSZARU OBJĘTEGO PLANEM MIEJSCOWYM

OZNACZENIA WYSTĘPUJĄCE NA WYRYSIE:

- OBSZARY ZABUDOWY MIESZKANIOWEJ
- OBSZARY ROLNICZE
- OBSZARY ZIELENI
- OBSZARY LASÓW
- OBSZARY ZALESIEŃ
- GRANICE KORYTARZA EKOLOGICZNEGO RZEKI MININY
- OBSZAR SZCZEGÓLNEGO ZAGROŻENIA POWODZIĄ O PRAWDOPODOBIEŃSTWIE WYSTĄPIENIA RAZ NA 100 LAT (1%)
- STANOWISKA ARCHEOLOGICZNE
- GAZOCIĄGI DN500 WRAZ ZE STREFĄ
- GRANICE STREFY PRZYRODNICZO-KRAJOBRAZOWEJ:
- GRANICE OBRĘBU GEODEZYJNEGO
- DROGI GMINNE
- DROGI WOJEWÓDZKIE

LEGENDA

- granica obszaru objętego miejscowym planem zagospodarowania przestrzennego
- linie rozgraniczające tereny o różnym przeznaczeniu lub różnych zasadach zagospodarowania
- nieprzekraczalna linia zabudowy
- wymiarowanie odległości w metrach

- obszar występowania Głównego Zbiornika Wód Podziemnych Nr 406 Niecka Lubelska (Lublin)
- MN teren zabudowy mieszkaniowej jednorodzinnej
- KDZ teren drogi zbiorczej w kategorii powiatowej (zlokalizowanej poza obszarem planu) - oznaczenie informacyjne
- KR teren komunikacji drogowej wewnętrznej (zlokalizowany poza obszarem planu) - oznaczenie informacyjne

