

# MIEJSCOWY PLAN ZAGOSPODAROWANIA PRZESTRZENNEGO MIASTA I GMINY KAMIONKA









Załącznik Nr 84  
do Uchwały Nr .....  
Rady Miejskiej w Kamionce  
z dnia ..... 202... roku

obręb: Samokłeski Kolonia Nr 2

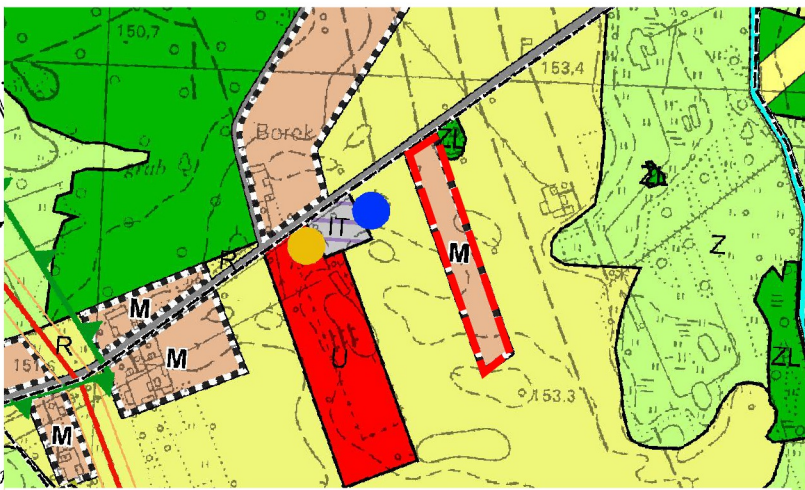
Skala 1:1000  
1cm - 10m

0 10 20 30 40 50 m

## LEGENDA












-  granica obszaru objętego miejscowym planem zagospodarowania przestrzennego
-  linie rozgraniczające tereny o różnym przeznaczeniu lub różnych zasadach zagospodarowania
-  nieprzekraczalna linia zabudowy
-  wymiarowanie odległości w metrach
-  obszar występowania Głównego Zbiornika Wód Podziemnych Nr 406 Niecka Lubelska (Lublin)
-  otulina Kozłowieckiego Parku Krajobrazowego
-  pas technologiczny istniejącej napowietrznej linii elektroenergetycznej średniego napięcia
-  teren zabudowy zagrodowej
-  oś istniejącej napowietrznej linii elektroenergetycznej średniego napięcia - oznaczenie informacyjne
-  teren drogi lokalnej w kategorii powiatowej (zlokalizowanej poza obszarem planu) - oznaczenie informacyjne

WYRYS ZE STUDIUM UWARUNKOWAŃ I KIERUNKÓW  
ZAGOSPODAROWANIA PRZESTRZENNEGO GMINY KAMIONKA  
PRZYJĘTEGO UCHWAŁĄ NR VI/58/2003  
RADY GMINY KAMIONKA Z DNIA 7 LIPCA 2003 ROKU  
Z PÓŹNIEJSZYMI ZMIANAMI  
SKALA 1:10000



 GRANICA OBSZARU OBJĘTEGO PLANEM MIEJSCOWYM

OZNACZENIA WYSTĘPUJĄCE NA WYRYSIE:

-  OBSZARY ZABUDOWY MIESZKANIOWEJ
-  OBSZARY ROLNICZE
-  OBSZARY ZIELENI
-  OBSZARY ZABUDOWY USŁUG
-  OBSZARY INFRASTRUKTURY TECHNICZNEJ Z DOPUSZCZENIEM LOKALIZOWANIA URZĄDZEŃ WYTWARZAJĄCYCH ENERGIĘ Z ODNAWIALNYCH ŹRÓDEŁ ENERGI
-  OBSZARY LASÓW
-  OBSZARY POWIERZCHNIOWYCH WÓD ŚRÓDLĄDOWYCH
-  STACJE BAZOWE TELEFONII KOMÓRKOWEJ
-  UJĘCIA WÓD I STACJE WODOCIĄGOWE
-  GAZOCIĄGI DN500 WRAZ ZE STREFĄ
-  DROGI POWIATOWE

14.1RZM

Układ współrzędnych: PUWG 2000 strefa 8 (EPSG:2179)

Plan miejscowy wykonano na kopii mapy zasadniczej w postaci wektorowej i rastrowej w skali 1:1000, pochodzącej z państwowego zasobu geodezyjnego i kartograficznego Starostwa Powiatowego w Lubartowie

Data wykonania kopii: 28.07.2023 r.

Licencja nr GEO.6642.2.1343.2023\_0608\_N