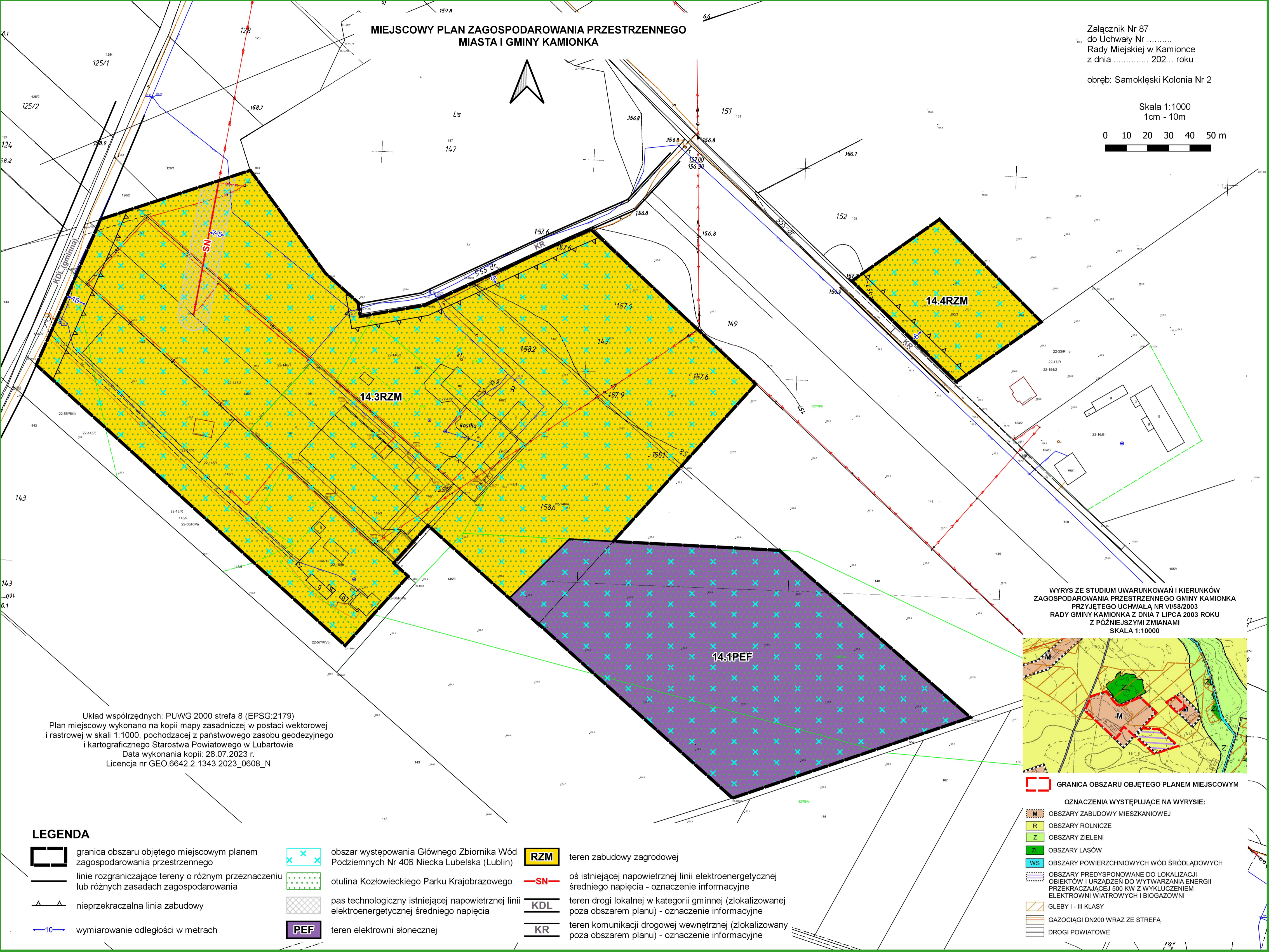
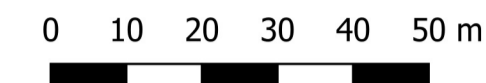


**MIEJSCOWY PLAN ZAGOSPODAROWANIA PRZESTRZENNEGO
MIASTA I GMINY KAMIONKA**

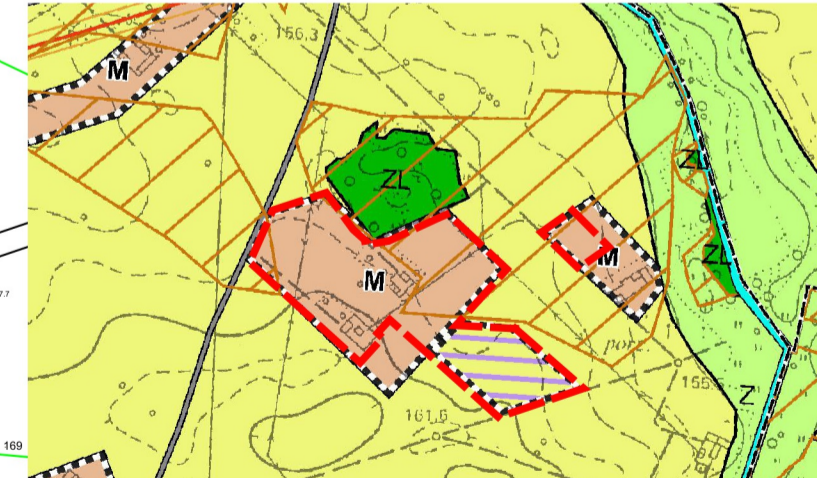
Załącznik Nr 87
do Uchwały Nr
Rady Miejskiej w Kamionce
z dnia 202... roku

obręb: Samokłęski Kolonia Nr 2

Skala 1:1000
1cm - 10m



WYRYS ZE STUDIUM UWARUNKOWAŃ I KIERUNKÓW
ZAGOSPODAROWANIA PRZESTRZENNEGO GMINY KAMIONKA
PRZYJĘTEGO UCHWAŁĄ NR VI/58/2003
RADY GMINY KAMIONKA Z DNIA 7 LIPCA 2003 ROKU
Z PÓŹNIEJSZYMI ZMIANAMI
SKALA 1:10000



GRANICA OBSZARU OBJĘTEGO PLANEM MIEJSCOWYM

- OZNACZENIA WYSTĘPUJĄCE NA WYRYSIE:**
- OBSZARY ZABUDOWY MIESZKANIOWEJ
 - OBSZARY ROLNICZE
 - OBSZARY ZIELENI
 - OBSZARY LASÓW
 - OBSZARY POWIERZCHNIOWYCH WÓD ŚRÓDLĄDOWYCH
 - OBSZARY PREDYSPONOWANE DO LOKALIZACJI OBIEKTÓW I URZĄDZEŃ DO WYTWARZANIA ENERGII PRZEKRACZAJĄCEJ 500 KW Z WYKLUCZENIEM ELEKTROWNI WIATROWYCH I BIOGAZOWNI
 - GLEBY I - III KLASY
 - GAZOCIĄGI DN200 WRAZ ZE STREFA
 - DROGI POWIATOWE

Układ współrzędnych: PUWG 2000 strefa 8 (EPSG:2179)
Plan miejscowy wykonano na kopii mapy zasadniczej w postaci wektorowej i rastrowej w skali 1:1000, pochodzącej z państwowego zasobu geodezyjnego i kartograficznego Starostwa Powiatowego w Lubartowie
Data wykonania kopii: 28.07.2023 r.
Licencja nr GEO.6642.2.1343.2023_0608_N

LEGENDA

- granica obszaru objętego miejscowym planem zagospodarowania przestrzennego
- linie rozgraniczające tereny o różnym przeznaczeniu lub różnych zasadach zagospodarowania
- nieprzekraczalna linia zabudowy
- wymiarowanie odległości w metrach
- obszar występowania Głównego Zbiornika Wód Podziemnych Nr 406 Niecka Lubelska (Lublin)
- otulina Kozłowieckiego Parku Krajobrazowego
- pas technologiczny istniejącej napowietrznej linii elektroenergetycznej średniego napięcia
- teren elektrowni słonecznej
- teren zabudowy zagrodowej
- oś istniejącej napowietrznej linii elektroenergetycznej średniego napięcia - oznaczenie informacyjne
- teren drogi lokalnej w kategorii gminnej (zlokalizowanej poza obszarem planu) - oznaczenie informacyjne
- teren komunikacji drogowej wewnętrznej (zlokalizowany poza obszarem planu) - oznaczenie informacyjne