


# MIEJSCOWY PLAN ZAGOSPODAROWANIA PRZESTRZENNEGO MIASTA I GMINY KAMIONKA




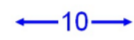






Załącznik Nr 90  
do Uchwały Nr .....  
Rady Miejskiej w Kamionce  
z dnia ..... 202... roku

obręb: Siedliska

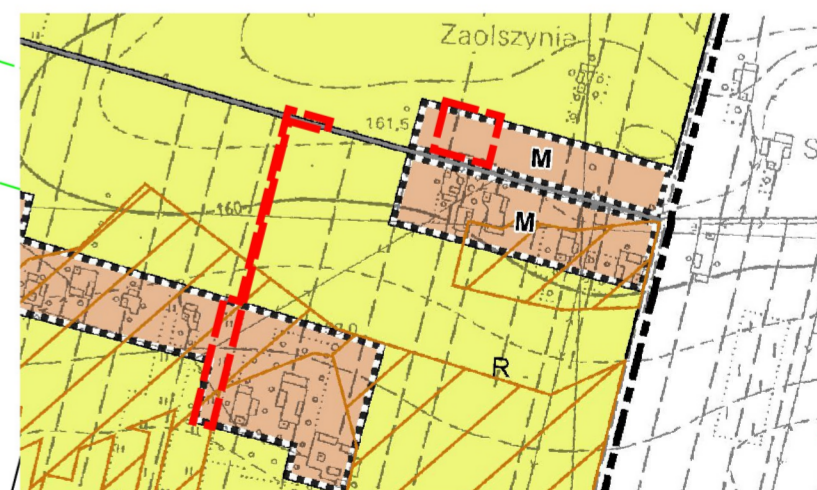
Skala 1:1000  
1cm - 10m




## LEGENDA

-  granica obszaru objętego miejscowym planem zagospodarowania przestrzennego
-  linie rozgraniczające tereny o różnym przeznaczeniu lub różnych zasadach zagospodarowania
-  nieprzekraczalna linia zabudowy
-  wymiarowanie odległości w metrach
-  obszar występowania Głównego Zbiornika Wód Podziemnych Nr 406 Niecka Lubelska (Lublin)
-  MN teren zabudowy mieszkaniowej jednorodzinnej
-  RZM teren zabudowy zagrodowej
-  KDL teren drogi lokalnej
-  KR teren komunikacji drogowej wewnętrznej
-  KDL teren drogi lokalnej w kategorii gminnej (zlokalizowanej poza obszarem planu) - oznaczenie informacyjne

WYRYS ZE STUDYUM UWARUNKOWAŃ I KIERUNKÓW  
ZAGOSPODAROWANIA PRZESTRZENNEGO GMINY KAMIONKA  
PRZYJĘTEGO UCHWAŁĄ NR VI/58/2003  
RADY GMINY KAMIONKA Z DNIA 7 LIPCA 2003 ROKU  
Z PÓŹNIEJSZYMI ZMIANAMI  
SKALA 1:10000



 GRANICA OBSZARU OBJĘTEGO PLANEM MIEJSCOWYM

### OZNACZENIA WYSTĘPUJĄCE NA WYRYSIE:

-  OBSZARY ZABUDOWY MIESZKANIOWEJ
-  OBSZARY ROLNICZE
-  GLEBY I - III KLASY
-  GRANICE ADMINISTRACYJNE GMINY KAMIONKA
-  DROGI GMINNE

Układ współrzędnych: PUWG 2000 strefa 8 (EPSG:2179)  
Plan miejscowy wykonano na kopii mapy zasadniczej w postaci wektorowej i rastrowej w skali 1:1000, pochodzącej z państwowego zasobu geodezyjnego i kartograficznego Starostwa Powiatowego w Lubartowie  
Data wykonania kopii: 28.07.2023 r.  
Licencja nr GEO.6642.2.1343.2023\_0608\_N