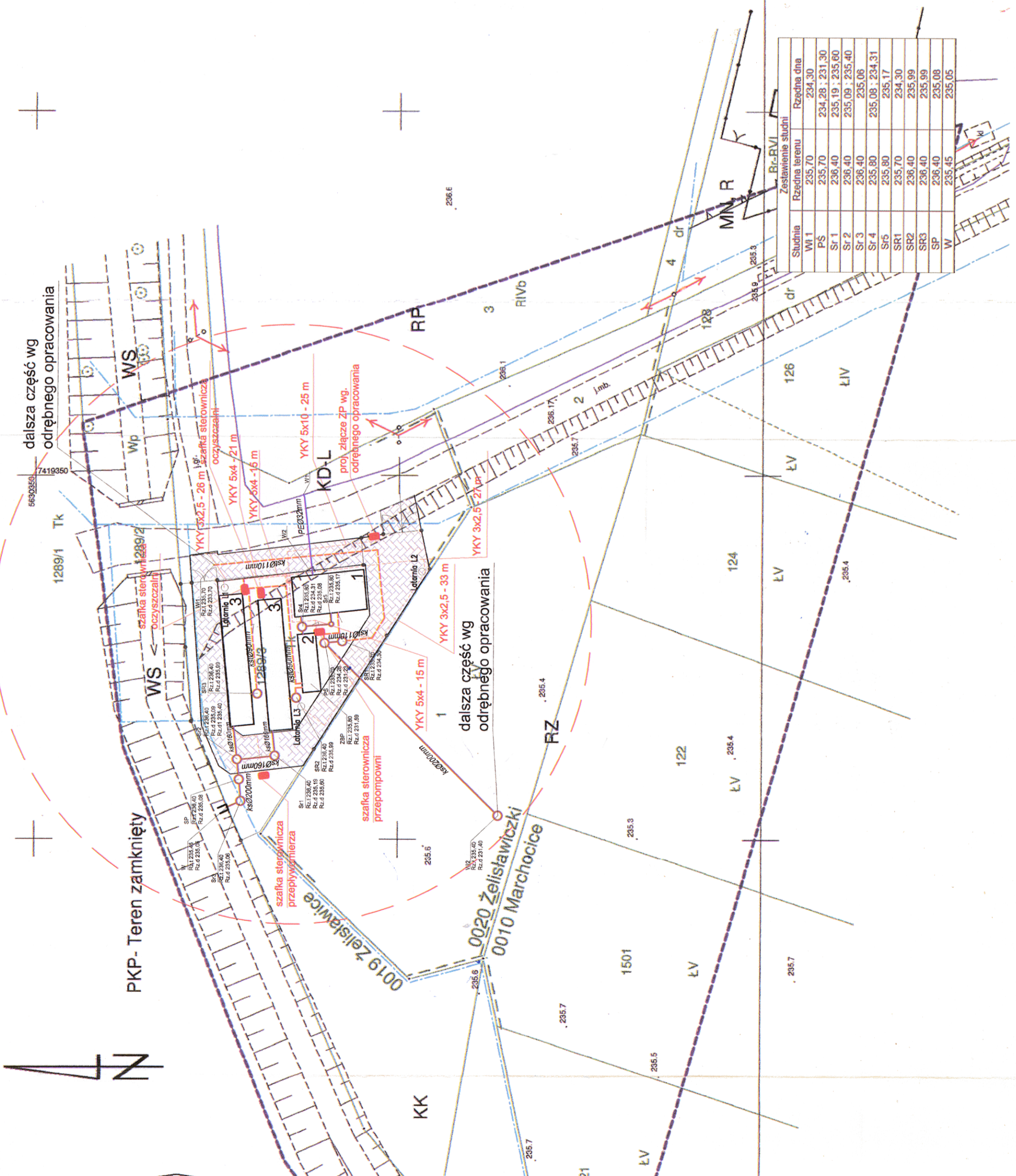
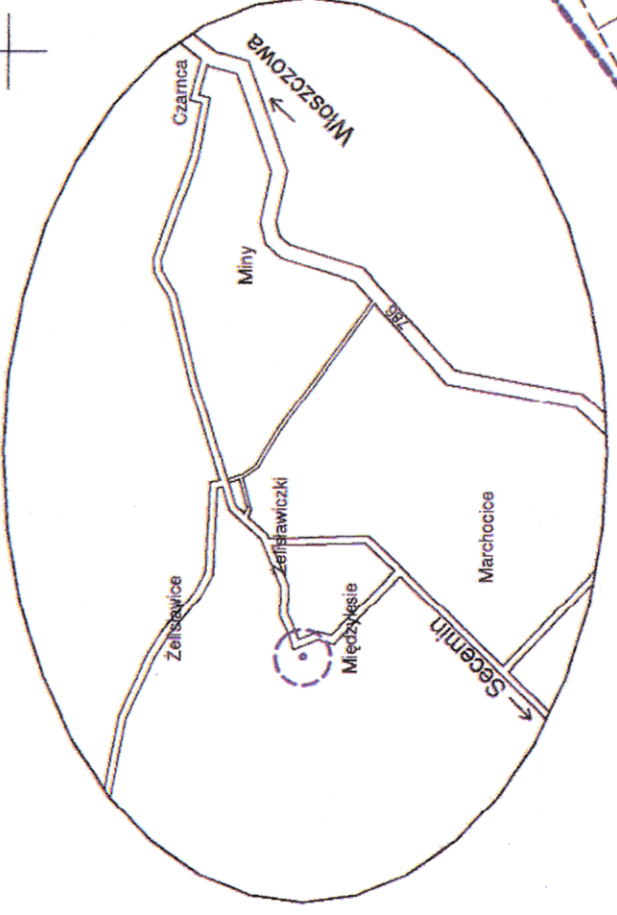


**Szkic lokalizacji**



**LEGENDA :**

- 1 - Budynec sanitarny
- 2 - Zbiornik pośredni
- 3 - Złoza tarczowe
- PS - przepompownia ścieków surowych
- SR - studnia rozprężna
- SP - studnia rewizyjna
- W - wylot ścieków oczyszczonych
- - - - - przewód kanalizacyjny grawitacyjny
- - - - - przewód kanalizacyjny ciśnieniowy
- - - - - przewód elektryczny
- - - - - przyłącze wodociągowe
- - - - - teren utwardzony

Studia	Rzeczna data	Rzeczna sytuacja
W1	235,70	234,30
PS	235,70	234,28 - 231,30
Sr 1	236,40	235,19 - 235,60
Sr 2	236,40	235,09 - 235,40
Sr 3	236,40	235,06
Sr 4	235,80	235,08 - 234,31
Sr 5	235,80	235,17
SR1	235,70	234,30
SR2	236,40	235,99
SR3	236,40	235,99
SP	236,40	235,08
W	235,45	235,05

**MAPA DO CELÓW PROJEKTOWYCH**  
**SKALA 1:500**

Woj. świętokrzyskie, pow. włoszczowski  
Jednostka ewidencyjna 261305\_2 Secemin  
Obręb 0010 Marchocice, 0019 Żelazowice, 0020 Żelazowiczki  
Działki nr 1 – obręb Żelazowiczki, 1289/3 – obręb Żelazowice

Układ współrzędnych prostokątnych 2000 (21)  
Układ odniesienia wysokości – Kronizjad 86  
Mapa zasadnicza 7.142.10.25.4.1, 7.142.10.25.4.3

Granice działek ewidencyjnych oraz użytków gruntowych określono kolorem zielonym. Granice działek oraz użytków gruntowych pozostawiono na podstawie wektorowej oraz rastrowej mapy ewidencyjnej i nie stanowią podstawy do ustalenia granic. Nie dotyczy to § 79 punkt 6 Rozporządzenia Ministra Spraw Wewnętrznych i Administracji z dnia 9 listopada 2017r. w sprawie standardów technicznych wykonywania geodezyjnych pomiarów sytuacyjno-wysokościowych oraz opracowania i przekazywania wyników tych pomiarów do państwowego zasobu geodezyjnego i kartograficznego- mapa nie może służyć do sytuowania budynków w odległości mniejszej lub równej 4,00 m od granicy nieruchomości.

Brak służebności dla przedmiotowych działek.

Niniejsza mapa powstała na podstawie wektorowej mapy zasadniczej w skali 1:500 uzupełniona pomiarem w ramach roboty GKN.II.6640.1564.2016  
Mapę wykonał geodeta uprawniony Mariusz Kazmierczak  
Nr uprawnień 20993 zakres 1/2  
Data opracowania 09.01.2017r.  
GKN.II.6640.1564.2016

**GEODETA UPRAWNIONY USŁUGI GEODEZYJNO-PRAM...**  
Mariusz Kazmierczak  
Zak. nr 20993  
42-350 Lgota Górną, ul. Jurejska, 6  
NIP 577-161-685-54 REGON 24156608  
tel. 505 805 910

Zgodnie z Miejscowym Planem Zagospodarowania Przestrzennego teren jest objęty następującymi jednostkami urbanistycznymi planu:

- LEGENDA:**
- linia rozgraniczająca teren o różnym przeznaczeniu w MPZP
  - nieprzekraczalna linia zabudowy
  - MR,N - tereny zabudowy mieszkaniowej - zagrodowej i jednorodzinnej
  - KK - tereny komunikacji kolejowej
  - KD-L - drogi gminne, klasy technicznej L1/2 (lokalne), jednojezdniowe, z dwoma pasami ruchu, po istniejących trasach i projektowane
  - RZ - tereny z przewagą trwałych użytków zielonych
  - RP - tereny rolnicze, z przewagą gruntów ornych
  - WS - tereny wód powierzchniowych, śródlądowych

Projektowana sieć jest objęta działaniem zasadki opracowanej w wyniku przez geodezyjnych i kartograficznych, która ma na celu zapewnienie technicznej wyposażony do ewidencji materiałów państwowego nadzoru geodezyjnego i kartograficznego

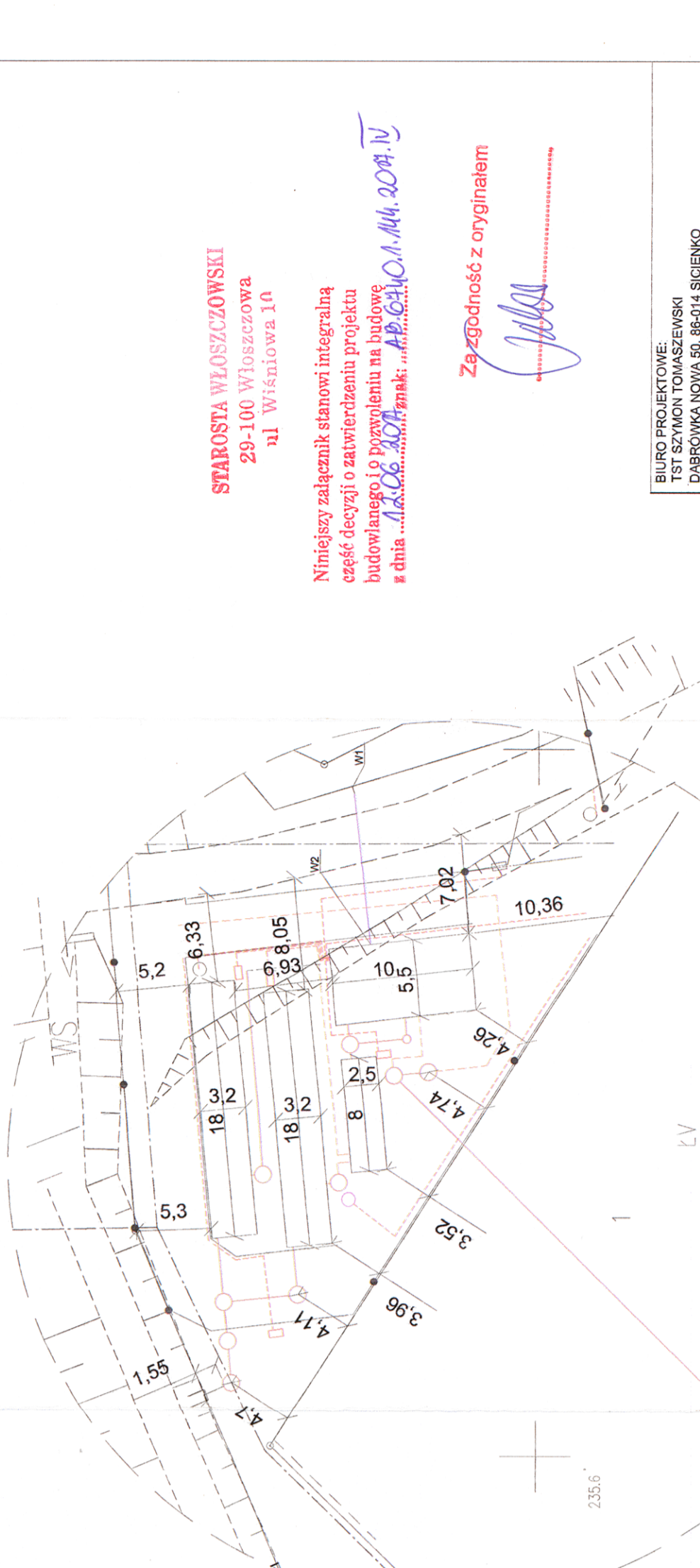
Organ prowadzący jednolitą bazę geodezyjną i kartograficzną: **STAROSTA WŁOSZCZOWSKI**

Identyfikator ewidencyjny materiału zawiązywanego do ewidencji nadzoru: **P.2613.2017.31**

Data wpisania operacji uchybającej do ewidencji nadzoru: **25.01.2017**

Imię, nazwisko i podpis osoby reprezentującej organ: **up. STAROSTY**

mgr. Danuta Kwiecień  
Z-ca Komanda Wzrostu  
Kad. 02-08-2017



**STAROSTA WŁOSZCZOWSKI**  
29-100 Włoszczowa  
ul. Wiśniewa 10

Niniejszy załącznik stanowi integralną część decyzji o zatwierdzeniu projektu budowlanego i jego wykonaniu na budowę ścieżki...  
Data: 2017.01.25

Za zgodnością z oryginałem

**BIURO PROJEKTOWE:**  
TST SZYMON TOMASZEWSKI  
DĄBRÓWKA NOWA 50, 86-014 SICIENKO

Tytuł projektu: Budowa oczyszczalni ścieków dla miejscowości Żelazowiczki, Żelazowice, Miedzylesie, dz. nr 1289/3, 1289/2, 1

Investor: Gmina Secemin  
ul. Sługa 2, 26-145 Secemin

Projektant	DATA :	PODPIS
architektura konstrukcja: Inz. Bogusław Frydrych	28.04.2017r.	
nr uprawnień: 13047569		
Sprawdzający architektura: mgr inż. arch. Aleksandra Graczyk	28.04.2017r.	
nr uprawnień: WBPP-NB-71010184		
Sprawdzający konstrukcja : mgr. Andrzej Teska	28.04.2017r.	
nr uprawnień: GP-KZ-734234		
UAN-NB-7104166		
Projektant branża elektryczna: mgr inż. Piotr Łos	28.04.2017r.	
KUP0138/WOPE/14		
Sprawdzający branża elektryczna: mgr inż. Leszek Sobela	28.04.2017r.	
KUP0070/WOPE/11		
Projektant branża sanitarnej: mgr inż. Beata Jędruska	28.04.2017r.	
KUP0151/WOPE/08		
Sprawdzający branża sanitarnej: mgr inż. Ryszard Okonki	28.04.2017r.	
GFPG-17342-7/166		
Opracowali: mgr inż. Piotr Werel mgr inż. Bartosz Włodarczyk inż. Michał Muił	28.04.2017r.	

Tytuł rysunku: Projekt zagospodarowania terenu  
Skala: 1:500  
1.1