

**UCHWAŁA NR IX/72/19
RADY GMINY SECEMIN**

z dnia 26 czerwca 2019 roku

w sprawie użytków ekologicznych

Na podstawie art. 7 ust. 1 pkt 1 oraz art. 18 ust. 2 pkt 15 ustawy z dnia 8 marca 1990 r. o samorządzie gminnym (t. j. Dz. U. z 2019 r. poz. 506) oraz art. 44 ust. 3 i 3a ustawy z dnia 16 kwietnia 2004 r. o ochronie przyrody (t. j. Dz. U. z 2018 r. poz. 1614) po uzgodnieniu z Regionalnym Dyrektorem Ochrony Środowiska w Kielcach

Rada Gminy Secemin

uchwała:

§ 1. Użytki ekologiczne stanowią:

1. wydma piaskowa o nazwie „Na Stoku” o pow. 0,15 ha.

Położenie użytku ekologicznego oraz współrzędne geodezyjne określa załącznik graficzny Nr 1 do uchwały;

2. bagno o nazwie „Łosiowy Dół” o pow. 0,36 ha.

Położenie użytku ekologicznego oraz współrzędne geodezyjne określa załącznik graficzny Nr 2 do uchwały;

3. bagno o nazwie „Koński Dół” o pow. 0,39 ha.

Położenie użytku ekologicznego oraz współrzędne geodezyjne określa załącznik graficzny Nr 3 do uchwały;

§ 2. Celem ochrony użytków ekologicznych jest zachowanie ekosystemów bagien i wydmy.

§ 3. Dla użytku ekologicznego wprowadza się następujące zakazy:

- 1) niszczenia, uszkodzenia lub przekształcania obiektu lub obszaru;
- 2) uszkodzenia i zanieczyszczenia gleby;
- 3) likwidowania, zasypywania i przekształcania naturalnych zbiorników wodnych, starorzeczy oraz obszarów wodno-błotnych;
- 4) zmiany sposobu użytkowania ziemi;
- 5) wydobywania do celów gospodarczych skał, w tym torfu, oraz skamieniałości, w tym kopalnych szczątków roślin i zwierząt, a także minerałów i bursztynu;
- 6) zbioru, niszczenia, uszkodzenia roślin i grzybów na obszarach użytków ekologicznych, utworzonych w celu ochrony stanowisk, siedlisk lub ostoi roślin i grzybów chronionych;

- 7) dokonywania zmian stosunków wodnych, jeżeli zmiany te nie służą ochronie przyrody albo racjonalnej gospodarce rolnej, leśnej, wodnej lub rybackiej;
- 8) umieszczania tablic reklamowych.
- § 4. Sprawowanie nadzoru nad użytkami ekologicznymi, o których mowa w § 1 ust. 1-3 powierza się Nadleśnictwu Koniecpol.
- § 5. Wykonanie uchwały powierza się Wójtowi Gminy Secemin.
- § 6. Użytki ekologiczne zostały ustanowione rozporządzeniem Nr 33/96 Wojewody Częstochowskiego z dnia 23 grudnia 1996 r. w sprawie uznania za użytek ekologiczny (Dz. Urz. Woj. Częstochowskiego z 1997 r. Nr 2, poz. 6) i rozporządzeniem Wojewody Świętokrzyskiego Nr 19/2002 z dnia 19 lutego 2002 r. w sprawie uznania za użytki ekologiczne (Dz. Urz. Woj. Świętokrzyskiego z 2002 r. Nr 23, poz. 291), które na podstawie art. 35 ust. 1 ustawy z dnia 23 stycznia 2009 r. o zmianie niektórych ustaw w związku ze zmianami w organizacji i podziale zadań administracji publicznej w województwie (Dz. U. Nr 29 poz. 753, ze zm.) uchyla się w części dotyczącej przedmiotowych użytków.
- § 7. Uchwała wchodzi w życie po upływie 14 dni od dnia ogłoszenia w Dzienniku Urzędowym Województwa Świętokrzyskiego.

PRZEWODNICZĄCY
RADY GMINY

mgr Bogdan Wasik

UZASADNIENIE

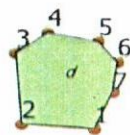
Uchwała ta ma za zadanie zaktualizowanie danych o obiektach wg. obowiązującego stanu prawnego w związku z powyższym podjęcie przedmiotowej uchwały jest uzasadnione.

PRZEWODNICĄCY
RADY GMINY

mgr Bogdan Wasik





PGL LP Nadleśnictwo Koniecpol
Użytek ekologiczny Na Stoku


Wykaz współrzędnych w układzie PUWG 1992



Nr	X	Y
1	320658.70	562338.70
2	320660.70	562309.30
3	320693.30	562306.90
4	320703.00	562319.60
5	320698.80	562340.10
6	320689.50	562347.70
7	320675.60	562346.00
1	320658.70	562338.70

Legenda

-  Punkty załamania granic użytku ekologicznego (LMN 30.03.2018)
-  Działki ewidencyjne (LMN 30.03.2018)
-  Wydzielenia leśne (LMN 30.03.2018)
-  Użytek ekologiczny (LMN 30.03.2018)



1:2 500

PRZEWODNICZĄCY
RADY GMINY

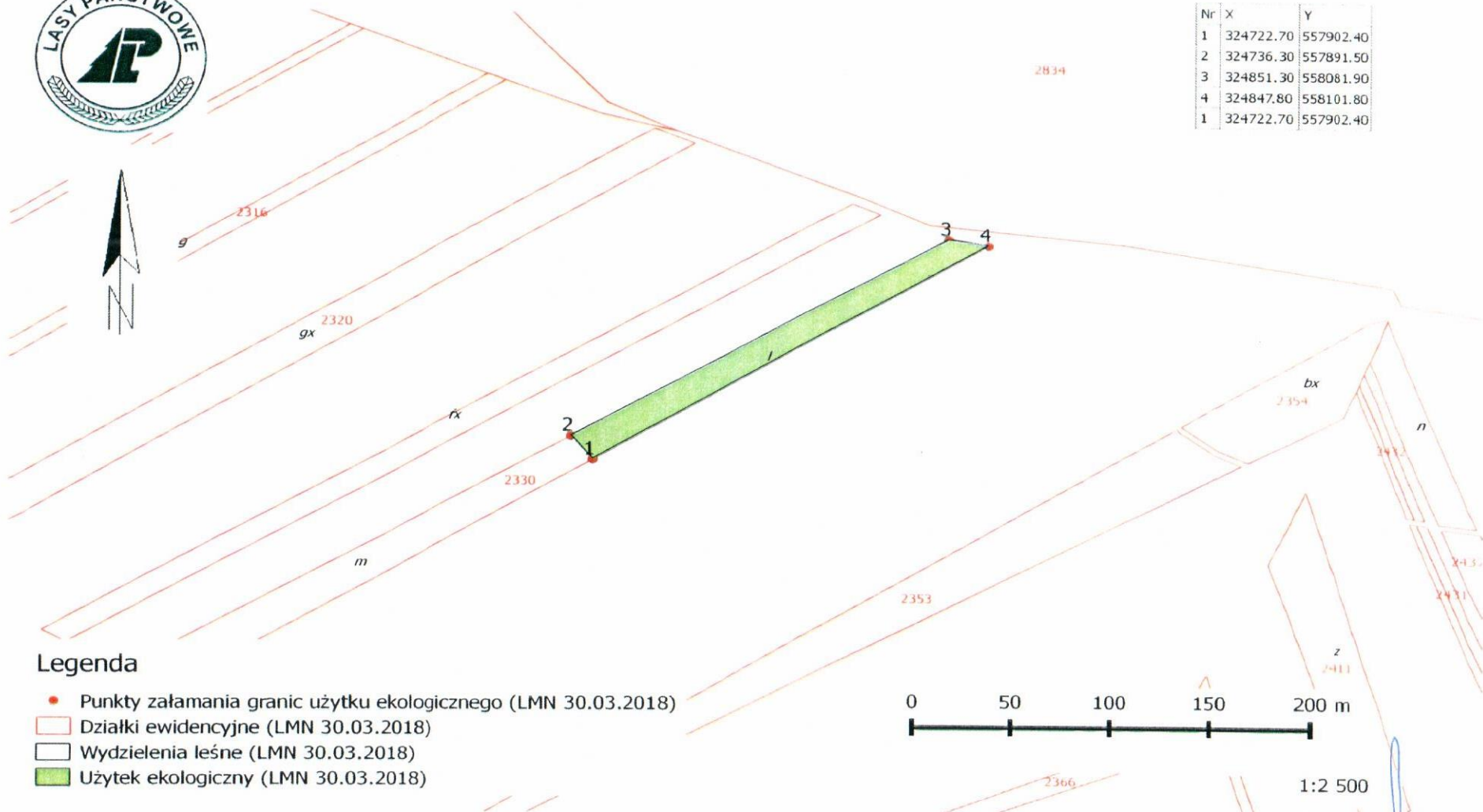
mgr Bogdan Wasik

PGL LP Nadleśnictwo Koniecpol
Użytek ekologiczny Łosiowy Dół

Wykaz współrzędnych w układzie PUWG 1992

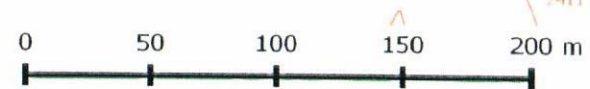


Nr	X	Y
1	324722.70	557902.40
2	324736.30	557891.50
3	324851.30	558081.90
4	324847.80	558101.80
1	324722.70	557902.40



Legenda

- Punkty załamania granic użytku ekologicznego (LMN 30.03.2018)
- Działki ewidencyjne (LMN 30.03.2018)
- Wydzielenia leśne (LMN 30.03.2018)
- Użytek ekologiczny (LMN 30.03.2018)



1:2 500

PRZEWODNICZĄCY
RADY GMINY


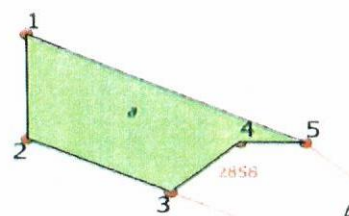
mgr Bogdan Wasik

PGL LP Nadleśnictwo Koniecpol
Użytek Ekologiczny Koński Dół



Wykaz współrzędnych w układzie PUWG 1992

Nr	x	y
1	325381,90	556701,90
2	325331,20	556702,60
3	325305,60	556760,30
4	325350,10	556787,80
5	325330,10	556813,60
1	325381,90	556701,90



1:2 500

Legenda

- Punkty załamania granic użytku ekologicznego (LMN 30.03.2018)
- Działki ewidencyjne (LMN 30.03.2018)
- Wydzielenia leśne (LMN 30.03.2018)
- Użytek ekologiczny (LMN 30.03.2018)

PRZEWODNICZĄCY
RADY GMINY

mgr Bogdan Wasik