

IV. Założenia Programu Rewitalizacji

Lokalny Program Rewitalizacji Miejscowości Secemin wymaga kompleksowego ujęcia wielu różnorodnych dziedzin. Są to między innymi sfery: ekonomiczna, społeczna, gospodarcza i przestrzenna. Realizacja programu rewitalizacji w miejscowości jest szczególnie istotna nie tylko ze względu na poprawę warunków życia mieszkańców, ale również dlatego, że jest znaczącym czynnikiem podnoszenia konkurencyjności Secemina w skali ponadlokalnej. Rewitalizacja obszaru miejscowości Secemin prowadzona przez lokalne władze samorządowe ma być działaniem ukierunkowanym na rozwój społeczno - gospodarczy i podniesienie jakości życia społeczności lokalnej. Jej zasadniczym celem jest ożywienie gospodarcze i społeczne. Ważnym elementem działań w tym zakresie będzie pobudzenie aktywności środowisk lokalnych i stymulowanie współpracy na rzecz rozwoju społeczno- gospodarczego.

1. Podokresy programowania

Zgodnie z okresami programowania przyjętymi w Unii Europejskiej, Lokalny Program Rewitalizacji Miejscowości Secemin został zakreślony na lata 2009 – 2013. Działania inwestycyjne w tych latach mają spowodować wzrost znaczenia miejscowości i całej Gminy Secemin na tle powiatu włoszczowskiego i całego województwa świętokrzyskiego oraz przyczynić się do poprawy jakości życia na tym obszarze. Zestaw zadań, przewidzianych do realizacji, ma szeroki charakter i stanowi odpowiedź na sygnalizowane potrzeby przez mieszkańców Secemina (np. w anonimowych ankietach dotyczących najbardziej dotkliwych problemów na tym terenie).

2. Zasięg terytorialny rewitalizowanego obszaru

Jednym z pierwszych działań, które podjęto w czasie opracowania niniejszego dokumentu, było wyznaczenie obszaru, który będzie objęty działaniami rewitalizacyjnymi. Przeprowadzono analizy trzech podstawowych płaszczyzn problemowych – zagospodarowanie przestrzenne, gospodarka i sfera społeczna – starając się uwzględnić w nich wszystkie te czynniki, które wpływają na sytuację w miejscowości i życie jej mieszkańców.

Wyznaczając terytorialny zasięg obszarów rewitalizowanych starano się objąć:

- teren historycznej zabudowy, objęty ochroną konserwatorską (teren centrum miejscowości),
- tereny o niedostatecznym wyposażeniu w sieć i urządzenia infrastruktury technicznej,
- obiekty związane z kreowaniem życia kulturalnego, edukacyjnego i sportowego,

Wnioski z analizy sytuacji w mieście doprowadziły do ostatecznej konkluzji, że znaczna część obszaru miejscowości boryka się z problemami natury społecznej, gospodarczej i przestrzennej. Na tej podstawie dokonano wyboru trzech obszarów, które wymagałyby podjęcia aktywnych działań rewitalizacyjnych.

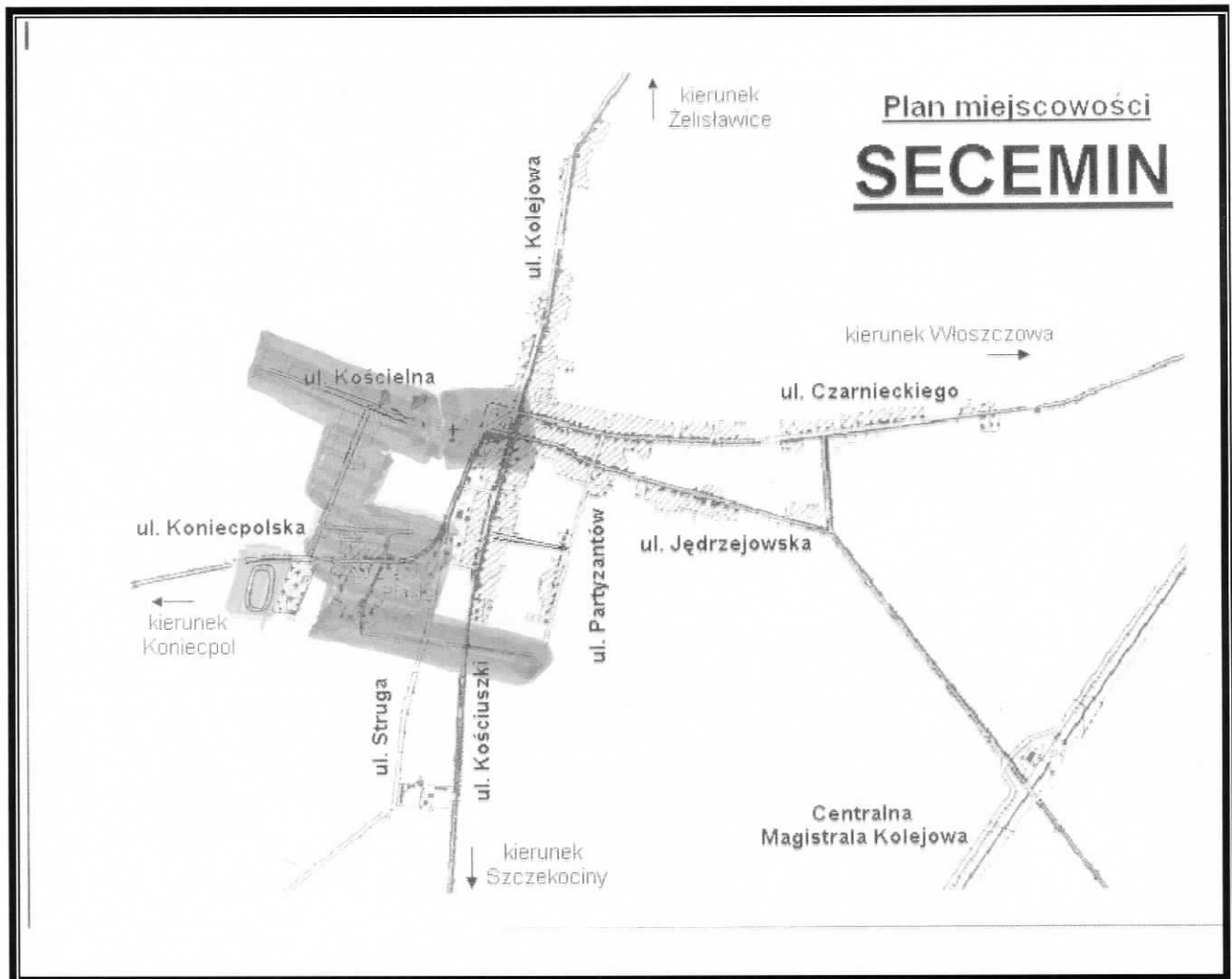
Wyznaczono następujące obszary do rewitalizacji w ramach których będą realizowane poszczególne projekty:

Obszar nr 1 – centrum miejscowości, obejmujące historyczny układ urbanistyczny miejscowości Secemin (obszar ten obejmuje Plac Wolności wraz z budynkiem kościoła parafialnego oraz teren zabudowy zabytkowego kopca „fortalicji Szafranców”).


Obszar nr 2 – obszar obejmujący ulice: Kościelną, Koniecpolską (osiedle domków jednorodzinnych) oraz Piaski (wraz z łącznikiem drogi do ulicy Partyzantów).


Obszar nr 3 – teren stadionu sportowego (oznaczony w ewidencji gruntów nr 518 – obręb Secemin).


Mapa 4 - Plan miejscowości Secemin z podziałem na obszary rewitalizacji



LEGENDA:

Obszar nr 1 – kolor pomarańczowy 

Obszar nr 2 – kolor różowy 

Obszar nr 3 – kolor żółty 

3. Podział na projekty i zadania inwestycyjne w latach 2009 – 2013

Podstawowym założeniem przy doborze zadań przewidzianych do realizacji na obszarze rewitalizowanym jest osiągnięcie celów Lokalnego Programu Rewitalizacji. W związku z powyższym przy doborze zadań kierowano się ich wpływem na:

- poprawę estetyki i wizerunku miejscowości,
- poprawę jakości życia mieszkańców Secemina,
- poprawę atrakcyjności gospodarczej i turystycznej,
- tworzenie nowych miejsc pracy.

Osiągnięcie zakładanych celów Lokalnego Programu Rewitalizacji Miejscowości Secemin będzie następowało dzięki realizacji projektów na obszarze przestrzenno-infrastrukturalnym, gospodarczym i społecznym.

Na terenie miejscowości, począwszy od roku 2009, przewiduje się realizację następujących przedsięwzięć:

OBSZAR I:


Projekt 1: Zagospodarowanie (rewitalizacja i rekonstrukcja) istniejącego zabytkowego kopca „fortalicyi Szafranców” oraz wykonanie odpowiedniego zaplecza kulturalno – rekreacyjnego

1.	Nazwa projektu	Zagospodarowanie (rewitalizacja i rekonstrukcja) istniejącego zabytkowego kopca „fortalicyi Szafranców” oraz wykonanie odpowiedniego zaplecza kulturalno – rekreacyjnego
2.	Okres realizacji	2010 - 2011
3.	Etapy działania	<p>Zadanie I - Odbudowa zabytkowej „fortalicyi Szafranców” wraz z parkiem podworskim (w tym oczyszczenie i zagospodarowanie fosy otaczającej wyspę),</p> <p>Zadanie II - wykonanie odpowiedniego zaplecza kulturalno – rekreacyjnego, poprzez budowę muszli koncertowej oraz zespołu obiektów sportowych [boisko do kometki (ringo), korty tenisowe, skatepark, plac zabaw dla dzieci, wyposażony w urządzenia rekreacyjne].</p>
4.	Wskaźniki i oczekiwane rezultaty	<ul style="list-style-type: none"> ✓ powierzchnia zdegradowanych obszarów miejscowości poddanych rewitalizacji, ✓ liczba budynków wyremontowanych i przebudowanych na cele edukacyjno - społeczne, ✓ powierzchnia zmodernizowanych obiektów użyteczności publicznej, ✓ kubatura obiektów zabytkowych poddanych procesom: konserwacji, renowacji, modernizacji, adaptacji, ✓ liczba miejsc parkingowych powstałych przy obiekcie zabytkowym, ✓ powierzchnia zrewitalizowanych obiektów dziedzictwa kulturowego, ✓ liczba zmodernizowanych obiektów infrastruktury kulturalnej,

		<ul style="list-style-type: none">✓ powierzchnia zmodernizowanych obiektów infrastruktury kulturalnej,✓ powierzchnia urządzonych i odnowionych terenów zielonych.
5.	Podmiot wdrażający	Gmina Secemin
6.	Zakładana wartość całkowita inwestycji	3 000 000 zł



Park podworski
(po lewej wyspa na której
zlokalizowana była
„fortalicja Szafranców“)



Istniejąca muszla koncertowa
w parku podworskim

Projekt 2: Rewitalizacja i zagospodarowanie terenu Placu Wolności w Seceminie (tzw. Rynku)

1.	Nazwa projektu	Rewitalizacja i zagospodarowanie terenu Placu Wolności w Seceminie (tzw. Rynku)
2.	Okres realizacji	2010 - 2013
3.	Etapy działania	<p>Zadanie I - opracowanie projektu zagospodarowania terenu rewitalizowanego,</p> <p>Zadanie II - rozwiązanie problemu ptactwa, powszechnie zanieczyszczającego obecny teren parku,</p> <p>Zadanie III - budowa kompleksu parkowego, w tym: wykonanie rabat kwiatowych oraz nasadzeń krzewów i drzew ozdobnych, budowa alejek z kostki brukowej wraz z ławkami, fontanna, itd.</p> <p>Zadanie IV - inne roboty wynikające z założeń programu rewitalizacji terenu wg założeń projektowych.</p>
4.	Wskaźniki i oczekiwane rezultaty	<ul style="list-style-type: none">✓ powierzchnia zdegradowanych obszarów miejscowości poddanych rewitalizacji,✓ powierzchnia urządzonych i odnowionych terenów zielonych,✓ powierzchnia terenów przygotowanych pod inwestycje,✓ liczba nowych punktów usługowych na terenach zrewitalizowanych,✓ liczba utrzymanych punktów usługowych (w okresie 2 lat).
5.	Podmiot wdrażający	Gmina Secemin
6.	Zakładana wartość całkowita inwestycji	1 500 000 zł

Widok na Plac Wolności w Seceminie




OBSZAR II:

Projekt 1: *Budowa i modernizacja dróg gminnych wraz z infrastrukturą towarzyszącą*

1.	Nazwa projektu	Budowa i modernizacja dróg gminnych wraz z infrastrukturą towarzyszącą
2.	Okres realizacji	2009 - 2013
3.	Etapy działania	<p>Zadanie I - Przebudowa drogi gminnej na osiedlu domków jednorodzinnych przy ul. Koniecpolskiej na odcinku 0,4 km wraz z budową chodnika i odwodnieniem drogi.</p> <p>Zadanie II - Przebudowa ul. Kościelnej na odcinku 1,3 km wraz z budową chodnika i odwodnieniem drogi.</p> <p>Zadanie III - Przebudowa drogi gminnej na odcinku ul. Piaski - ul. Partyzantów o długości 0,9 km wraz z budową chodnika i odwodnieniem drogi.</p>

4.	Wskaźniki i oczekiwane rezultaty	<ul style="list-style-type: none"> ✓ powierzchnia zdegradowanych obszarów miejscowości poddanych rewitalizacji, ✓ powierzchnia urządzonych i odnowionych terenów zielonych, ✓ długość wybudowanych / zmodernizowanych dróg na obszarach objętych rewitalizacją, ✓ liczba i powierzchnia wybudowanych i zmodernizowanych obiektów infrastruktury drogowej, ✓ długość wybudowanych chodników, ✓ długość wybudowanych ciągów pieszo-rowerowych, ✓ liczba wybudowanych przejść dla pieszych, ✓ powierzchnia obiektu z wybudowaną infrastrukturą techniczną/sanitarną, ✓ liczba mieszkańców na terenach zrewitalizowanych.
5.	Podmiot wdrażający	Gmina Secemin
6.	Zakładana wartość całkowita inwestycji	Zadanie I i II - 800 000 zł Zadanie III - 1 200 000 zł



Fot. D.Stawiarz



Fot. D.Stawiarz

Secemin, ulica Kościelna:

w kierunku oczyszczalni ścieków (fot. po lewej) oraz w kierunku cmentarza (fot. po prawej)



**Ulica Koniecpolska
(osiedle domów
jednorodzinnych)**

Fot. D.Stawiarz



**Skrzyżowanie ulic
Koniecpolskiej
i Kościelnej**

Fot. D.Stawiarz



**Ulica Piaski
(w kierunku
ul. Partyzantów)**

Fot. D.Stawiarz

Projekt 2: Remont i modernizacja budynku Urzędu Gminy wraz z zagospodarowaniem terenu wokół budynku

1.	Nazwa projektu	Remont i modernizacja budynku Urzędu Gminy wraz z zagospodarowaniem terenu wokół budynku
2.	Okres realizacji	2010 - 2013
3.	Etapy działania	<p>Zadanie I - Wymiana pokrycia dachowego.</p> <p>Zadanie II - Termomodernizacja budynku połączona z remontem elewacji.</p> <p>Zadanie III - Likwidacja barier dla osób niepełnosprawnych poprzez przystosowanie wejścia do budynku.</p> <p>Zadanie IV - Zagospodarowanie terenu wokół budynku, w tym modernizacja parkingu i chodników,</p> <p>Zadanie V - ogrodzenie terenu wokół budynku Urzędu Gminy,</p> <p>Zadanie VI - Inne roboty z zakresu rewitalizacji wynikające z założeń programu rewitalizacji według decyzji projektowych.</p>
4.	Wskaźniki i oczekiwane rezultaty	<ul style="list-style-type: none">✓ powierzchnia zdegradowanych obszarów miejscowości poddanych rewitalizacji,✓ powierzchnia zmodernizowanych obiektów użyteczności publicznej,✓ kubatura obiektów zabytkowych poddanych procesom: konserwacji, renowacji, modernizacji, adaptacji,✓ liczba miejsc parkingowych powstałych przy obiekcie,✓ powierzchnia obiektu z wybudowaną infrastrukturą techniczną/sanitarną,

		<ul style="list-style-type: none">✓ liczba nowych punktów usługowych na terenach zrewitalizowanych,✓ powierzchnia urządzonych i odnowionych terenów zielonych,✓ długość wybudowanych chodników,✓ długość wybudowanych ciągów pieszo - rowerowych,✓ powierzchnia obiektu z wybudowaną infrastrukturą techniczną/sanitarną,✓ wskaźnik wykształcenia wśród mieszkańców terenów zrewitalizowanych,✓ liczba mieszkańców na terenach zrewitalizowanych.
5.	Podmiot wdrażający	Gmina Secemin
6.	Zakładana wartość całkowita inwestycji	1 500 000 zł



Budynek Urzędu Gminy w Seceminie przy ulicy Struga 2

OBSZAR III:

Projekt 1: Budowa nowoczesnego stadionu sportowego przy ul. Koniecpolskiej wraz z infrastrukturą towarzyszącą

1.	Nazwa projektu	Budowa nowoczesnego stadionu sportowego przy ul. Koniecpolskiej wraz z infrastrukturą towarzyszącą
2.	Okres realizacji	2010 - 2012
3.	Etapy działania	<p>Zadanie I - Poprawa jakości nawierzchni płyty stadionowej.</p> <p>Zadanie II - Budowa budynku klubowego, obejmującego pokój socjalny, szatnie dla zawodników, sanitariaty oraz magazyn sprzętu sportowego.</p> <p>Zadanie III - Budowa trybuny dla kibiców, obejmującej 50 miejsc siedzących</p> <p>Zadanie IV - Budowa bieżni lekkoatletycznej wokół płyty stadionu.</p> <p>Zadanie V - Modernizacja istniejącego boiska do siatkówki plażowej.</p> <p>Zadanie VI - Ogrodzenie terenu stadionu sportowego.</p> <p>Zadanie VII - Inne roboty z zakresu rewitalizacji wynikające z założeń programu rewitalizacji według decyzji projektowych.</p>
4.	Wskaźniki i oczekiwane rezultaty	<ul style="list-style-type: none"> ✓ liczba wybudowanych obiektów sportowych (infrastruktury sportowej), ✓ liczba zmodernizowanych obiektów sportowych, ✓ powierzchnia nowych obiektów infrastruktury sportowej /rekreacyjnej/ i aktywnego wypoczynku,

		<ul style="list-style-type: none">✓ liczba osób korzystających ze zmodernizowanych obiektów sportowych,✓ liczba nowych ofert programowych w zakresie kultury i turystyki,✓ liczba obiektów zabezpieczonych przed zagrożeniami,✓ liczba nowych miejsc pracy powstała w wyniku realizacji projektów turystycznych i kulturalnych,✓ liczba osób korzystających z nowej lokalnej bazy kulturalnej i turystycznej,✓ liczba osób korzystająca z nowej infrastruktury sportowej, rekreacyjnej i aktywnego wypoczynku,✓ liczba korzystających z nowych ofert programowych w zakresie kultury i turystyki,✓ stałe miejsca pracy w obszarze kultury i turystyki.
5.	Podmiot wdrażający	Gmina Secemin
6.	Zakładana wartość całkowita inwestycji	1 500 000 zł



Fot. D. Stawiarz

Stadion sportowy przy ulicy Koniecpolskiej



Fot. D. Stawiarz

Boisko do siatkówki plażowej, zlokalizowane przy stadionie

V. Plan finansowy na lata 2009 – 2013

Źródłami finansowania projektów wymienionych w Lokalnym Programie Rewitalizacji Miejscowości Secemin na lata 2009 – 2013 będą:

1. Współfinansowanie projektu ze środków Europejskiego Funduszu Rozwoju Regionalnego (75 % kosztów kwalifikowalnych) w ramach Regionalnego Programu Operacyjnego Województwa Świętokrzyskiego 2007-2013,
2. Współfinansowanie projektu ze środków Europejskiego Funduszu Rozwoju Regionalnego (75 % kosztów kwalifikowalnych) w ramach Programu Rozwoju Obszarów Wiejskich PROW 2007 – 2013
3. Środki własne budżetu Gminy (odpowiednio 25 %)

VI. Oczekiwane wskaźniki osiągnięć

Do oceny realizacji projektu przyjmuje się trzy rodzaje wskaźników:

- wskaźniki produktu,
- wskaźniki rezultatu,
- wskaźniki oddziaływania.

Wskaźniki produktu, rezultatu i oddziaływania są wskaźnikami narzuconymi przez dyrektywy Unii Europejskiej. Poniżej przedstawione zostały wszystkie możliwe wskaźniki, które mogą zostać wykorzystane w projektach, realizowanych na terenie miejscowości Secemin .

Jako **wskaźniki produktu** w programie rewitalizacji można przyjąć następujące wskaźniki:

- powierzchnia zdegradowanych obszarów miejscowości poddanych rewitalizacji,
- długość wybudowanych/zmodernizowanych dróg na obszarach objętych rewitalizacją,
- liczba wybudowanych/zmodernizowanych obiektów infrastruktury drogowej,
- powierzchnia wybudowanych/zmodernizowanych obiektów infrastruktury drogowej,
- długość wybudowanych chodników,
- długość wybudowanych ciągów pieszo-rowerowych,
- liczba wybudowanych przejść dla pieszych,
- liczba budynków przebudowanych/wyremontowanych na cele edukacyjno - /społeczne,
- powierzchnia zmodernizowanych obiektów użyteczności publicznej,
- liczba wybudowanych obiektów sportowych (infrastruktury sportowej),
- liczba zmodernizowanych obiektów sportowych,
- powierzchnia nowych obiektów infrastruktury sportowej /rekreacyjnej/ i aktywnego wypoczynku,
- liczba osób korzystających ze zmodernizowanych obiektów sportowych,
- kubatura obiektów zabytkowych poddanych procesom: konserwacji, renowacji, modernizacji, adaptacji,
- liczba miejsc parkingowych powstałych przy obiekcie zabytkowym,
- powierzchnia obiektu z wybudowaną infrastrukturą techniczną/sanitarną,
- powierzchnia zrewitalizowanych obiektów dziedzictwa kulturowego,

- liczba zmodernizowanych obiektów infrastruktury kulturalnej,
- powierzchnia zmodernizowanych obiektów infrastruktury kulturalnej,
- powierzchnia urządzonych i odnowionych terenów zielonych,
- powierzchnia terenów przygotowanych pod inwestycje.

Wskaźnikami rezultatu mogą być:

- liczba nowych ofert programowych w zakresie kultury i turystyki,
- liczba obiektów zabezpieczonych przed zagrożeniami,
- liczba nowych miejsc pracy powstała w wyniku realizacji projektów turystycznych i kulturalnych,
- liczba osób korzystających z nowej lokalnej bazy kulturalnej i turystycznej,
- liczba osób korzystająca z nowej infrastruktury sportowej, rekreacyjnej i aktywnego wypoczynku,
- liczba nowych punktów usługowych na terenach zrewitalizowanych.

Wskaźnikami oddziaływania mogą być:

- liczba mieszkańców na terenach zrewitalizowanych,
- liczba korzystających z nowych ofert programowych w zakresie kultury i turystyki,
- stałe miejsca pracy w obszarze kultury i turystyki,
- wskaźnik wykształcenia wśród mieszkańców terenów zrewitalizowanych,
- liczba absolwentów szkoły średniej na terenie zrewitalizowanym,
- liczba utrzymanych miejsc pracy (w okresie 2 lat),
- liczba utrzymanych punktów usługowych (w okresie 2 lat).

VII. System wdrażania

Lokalny Program Rewitalizacji Miejscowości Secemin będzie realizowany w oparciu o system wdrażania pomocy strukturalnej Unii Europejskiej w ramach RPO WŚ 2007-2013 i PROW 2007-2013. Instytucją odpowiedzialną za wdrażanie niniejszego Programu będzie Gmina Secemin. Gmina, korzystając z funduszy strukturalnych, jest zobowiązana przestrzegać zasad i procedur wspólnotowych, które zostały określone w Rozporządzeniu z dnia 21 czerwca 1999 r. Nr 1260/1999, wprowadzającym ogólne przepisy odnośnie funduszy strukturalnych oraz rozporządzeniach odnoszących się do poszczególnych funduszy strukturalnych.

Do zadań Gminy w tym zakresie będzie należeć:

- a) opracowywanie i składanie wniosków o dofinansowanie planowanych inwestycji,
- b) realizację działań przewidzianych w programie w zakresie przygotowywania:
 - dokumentacji przetargowej i przetargów,
 - analiz, kosztorysów i studiów wykonalności,
 - dokumentacji bieżącej,
 - nadzór nad wykonawcą pod kątem terminowości i jakości wykonywania zleconych inwestycji,
- c) informację o współfinansowaniu inwestycji z funduszy Unii Europejskiej.

Projekty zgłoszone do Lokalnego Programu Rewitalizacji będą realizowane i wdrażane w określonej hierarchii zadań, zależnie od postanowień Rady Gminy w Seceminie, m.in. związane uregulowaniami budżetowymi (zachowaniem płynności finansowej gminy) oraz terminami narzucanymi przez Instytucje sterujące i zarządzające RPO WŚ, PROW itp. Każdy projekt umieszczony w LPR będzie realizowany w oparciu harmonogram zadaniowo-czasowy. Zakończone projekty zostaną przekazane do monitorowania ich efektywności i skutków przez okres minimum 5 lat od chwili przekazania inwestycji do użytkowania.

Realizacja Lokalnego Planu Rewitalizacji prowadzić powinna do tzw. „efektu dźwigni”, gdzie inwestycjom publicznym towarzyszy wzrost inwestycji prywatnych prowadzący do ożywienia społeczno-gospodarczego. Dlatego istotnym elementem jego wdrażania jest zaangażowanie jak największej liczby podmiotów uczestniczących w tym procesie (powinny to być zarówno podmioty publiczne, ale także jak najliczniej podmioty społeczne zrzeszające mieszkańców oraz przedsiębiorcy prywatni).

Jednostką bezpośrednio odpowiadającą za wdrażanie Lokalnego Programu Rewitalizacji Miejscowości Secemin będzie Wójt Gminy, przy pomocy Referatu Inwestycji, Infrastruktury, Środków Pomocowych i Ochrony Środowiska Urzędu Gminy.

VIII. Sposób monitorowania, oceny, aktualizacji i komunikacji społecznej

1. System monitorowania, oceny i aktualizacji programu rewitalizacji

Kluczowe znaczenie w monitorowaniu i stymulowaniu realizacji programu posiada Wójt Gminy Secemin. Do monitorowania, oceny realizacji programu i jego aktualizacji służyć będzie system współpracy pomiędzy podmiotami programu oraz osiągane wskaźniki produktów, rezultatów i oddziaływania.

Lokalny Program Rewitalizacji Miejscowości Secemin jest ekspertyzą prognostyczną, podlegającą ciągłej weryfikacji sytuacji społeczno-gospodarczej. Muszą zatem istnieć mechanizmy jego modyfikacji oraz optymalizacji wobec potencjalnych zmian zarówno w otoczeniu gospodarczym, prawnym, jak i społecznym, tak w wymiarze ogólnokrajowym, regionalnym i lokalnym, spowodowanym czynnikami zewnętrznymi, jak i wewnętrznymi. W szczególności niniejszy Lokalny Program Rewitalizacji może zostać zmieniony bądź uzupełniony na wniosek Rady Gminy lub Wójta Gminy Secemin. Przestankami zmiany niniejszego programu mogą być wnioski lub sugestie funkcjonujących w gminie podmiotów gospodarczych, organizacji społecznych lub poszczególnych mieszkańców albo ich grup. Zmiana działań i priorytetów, o których mowa w niniejszym programie, jak również ich uszczegółowienie i uzupełnienie, może nastąpić w trakcie realizacji programu, w szczególności po przyjęciu uchwały budżetowej na kolejny rok budżetowy, określającej zadania inwestycyjne lub innych programów, w szczególności Wieloletniego Planu Inwestycyjnego lub uchwał intencyjnych.

2. Public Relations Lokalnego Programu Rewitalizacji

Promocję działań realizowanych w ramach Programu będzie prowadzić Urząd Gminy Secemin, zgodnie z dyrektywą Komisji Europejskiej Nr 1159/2000 z dnia 30 maja 2000 r. w sprawie „Zasad informowania i promocji projektów współfinansowanych z funduszy strukturalnych”.

Zasadniczym celem komunikacji społecznej jest uzyskanie udziału społeczności lokalnej w procesie rewitalizacji. Komunikacja społeczna przyczyni się do:

- dostępu do informacji na temat celów i problemów rewitalizacji,
- pobudzenia ich do wyrażania własnych opinii (ankieta rewitalizacyjna),
- nawiązania porozumienia pomiędzy partnerami procesu rewitalizacji, a zespołem zadaniowym (partnerstwo publiczno – prywatne).

Do realizacji celów promocyjnych będą służyć następujące działania:

- umieszczenie informacji na temat Lokalnego Programu Rewitalizacji na stronie internetowej Urzędu Gminy Secemin (→ www.secemin.eobip.pl),
- współpraca z lokalnymi mediami (prasa) – upowszechnienie informacji o Programie,
- organizowanie spotkań informacyjnych, konferencji, umieszczanie informacji w prasie itp.,
- tablice informacyjne informujące o finansowaniu projektu ze środków Unii Europejskiej, umieszczone w miejscu prowadzenia inwestycji infrastrukturalnej,
- publikacje związane z realizacją Programu,
- inicjowanie dodatkowych działań promocyjnych o zasięgu lokalnym,
- wykorzystanie nowoczesnych technologii, takich jak Internet, poczta elektroniczna, w celu usprawnienia komunikacji pomiędzy podmiotami uczestniczącymi w realizacji Lokalnego Programu Rewitalizacji, tj.:
 - beneficjentami projektów / mieszkańcami gminy,
 - środowiskiem przedsiębiorców,
 - organizacjami pozarządowymi,
 - partnerami społecznymi.

Spis tabel i map

Wykaz tabel

1. Udział gleb według klas bonitacyjnych
2. Użytki ekologiczne w Gminie Secemin
3. Pomniki przyrody w gminie Secemin
4. Gmina Secemin na tle mikro- i makroregionu
5. Struktura gruntów według klas bonitacyjnych w Seceminie
6. Charakterystyka zaopatrzenia mieszkańców gminy w wodę
7. Struktura działalności gospodarczych prowadzonych w Gminie Secemin oraz miejscowości Secemin
8. Stopa bezrobocia na dzień 21.12.2008 r.
9. Bezrobocie w gminie Secemin w latach 2004 – 2008
10. Ludność Gminy Secemin
11. Ludność Gminy Secemin według wieku aktywności zawodowej w latach 2000 – 2008 (w %)
12. Saldo urodzeń i zgonów w Gminie oraz miejscowości Secemin w 2008 r.
13. Ruch migracyjny ludności w Gminie oraz miejscowości Secemin w 2008 r.
14. Liczba rodzin objętych pomocą społeczną w latach 2006 – 2008
15. Liczba rodzin i osób w rodzinie, którym przyznano świadczenia społeczne ze względu na przyczynę pomocy z terenu gminy Secemin
16. Liczba rodzin i osób w rodzinie, którym przyznano świadczenia społeczne ze względu na przyczynę pomocy w miejscowości Secemin

Wykaz tabel

1. Gmina Secemin na tle województwa świętokrzyskiego
2. Gmina Secemin na tle powiatu włoszczowskiego
3. Gmina Secemin
4. Plan miejscowości Secemin z podziałem na obszary rewitalizacji

Źródła

1. Gminna Strategia Rozwiązywania Problemów Społecznych Gminy Secemin na lata 2006 – 2013
2. Informacje Urzędu Gminy w Seceminie
3. Miejskowy Plan Zagospodarowania Przestrzennego Gminy Secemin (Plan 1 - obszar miejscowości Secemin)
4. Plan Odnowy Miejscowości Secemin
5. Plan Rozwoju Lokalnego Gminy Secemin
6. Program Rozwoju Obszarów Wiejskich na lata 2007 – 2013
7. Regionalny Program Operacyjny Województwa Świętokrzyskiego na lata 2007-2013
8. Strategia Rozwoju Gminy Secemin
9. Studium Uwarunkowań i Kierunków zagospodarowania Przestrzennego Gminy Secemin
10. Wytoczne Instytucji Zarządzającej ROOWŚ dotyczące przygotowania Lokalnych Programów Rewitalizacji w ramach Regionalnego Programu Operacyjnego Województwa Świętokrzyskiego na lata 2007-2013

Źródła internetowe:

1. www.secemin.eobip.pl
2. www.sejmik.kielce.pl
3. www.sbrr.pl
4. www.stat.gov.pl
5. www.minrol.gov.pl
6. www.pupwloszczowa.pl

PRZEWODNICZĄCY
RADY GMINY

mgr Bogdan Wasik