


URZĄD GMINY SECEMIN
25-46 SECEMIN
ul. Wolności 2



Program Rewitalizacji Gminy Secemin

na lata 2016-2023

Listopad 2017

Spis treści

Wyjaśnienie podstawowych pojęć i terminów związanych z rewitalizacją.....	4
1 Opis powiązań programu rewitalizacji z dokumentami strategicznymi i planistycznymi gminy.....	6
2 Diagnoza czynników i zjawisk kryzysowych służąca wyznaczeniu granic obszarów zdegradowanych i obszaru rewitalizacji.....	15
3 Wyznaczenie obszaru zdegradowanego i obszaru rewitalizacji.....	66
4 Szczegółowa diagnoza podobszarów rewitalizacji oraz skala i charakter potrzeb rewitalizacyjnych.....	70
5 Zasięg przestrzenny obszaru/podobszarów rewitalizacji.....	86
6 Wizja obszaru po przeprowadzeniu rewitalizacji (planowany efekt rewitalizacji).....	94
7 Cele rewitalizacji oraz odpowiadające zidentyfikowanym potrzebom rewitalizacyjnym kierunki działań...	95
8 Lista planowanych podstawowych projektów i przedsięwzięć rewitalizacyjnych.....	99
9 Charakterystyka pozostałych rodzajów przedsięwzięć rewitalizacyjnych.....	147
10 Mechanizmy zapewnienia komplementarności między poszczególnymi projektami/ przedsięwzięciami rewitalizacyjnymi oraz pomiędzy działaniami różnych podmiotów i funduszy na obszarze objętym programem rewitalizacji.	158
11 Indykatywne ramy finansowe w odniesieniu do przedsięwzięć, wraz z indykatywnymi wielkościami środków finansowych z różnych źródeł.....	165
12 Mechanizmy włączenia mieszkańców, przedsiębiorców i innych podmiotów i grup aktywnych na terenie gminy w proces rewitalizacji.....	194
13 System realizacji (wdrażania) programu rewitalizacji.....	200
14 System monitoringu i oceny skuteczności działań i system wprowadzania modyfikacji w reakcji na zmiany w otoczeniu programu.....	204
Spis tabel.....	208
Spis wykresów.....	209
Spis zdjęć.....	209
Spis map.....	209



Program Rewitalizacji Gminy Secemin na lata 2016-2023 został opracowany przy udziale Funduszu Spójności w ramach PO PT 2014-2020

Opracowano na podstawie Wytycznych Ministra Infrastruktury i Rozwoju w zakresie rewitalizacji w programach operacyjnych na lata 2014-2020 (MR/H 2014-2020/20(2)08/2016) z dnia 2 sierpnia 2016r.

Dokument przygotowany przez firmę:

GRACZKOWSKI DOTACJE Sp. z o.o.

Program Rewitalizacji opracowano zgodnie z zapisami Zarządzenia Nr 26/2016 Wójta Gminy Secemin z dnia 15 kwietnia 2016 r. w sprawie powołania Zespołu ds. rewitalizacji w składzie:

- 1 Dominik Stawiarz - Przewodniczący
- 2 Małgorzata Dudek
- 3 Justyna Łochowska – Kucharek
- 4 Daniel Marczak
- 5 Edyta Wójcik

Wyjaśnienie podstawowych pojęć i terminów związanych z rewitalizacją

Rewitalizację należy rozumieć jako wyprowadzanie ze stanu kryzysowego obszarów zdegradowanych poprzez przedsięwzięcia całościowe (integrujące interwencję na rzecz społeczności lokalnej, przestrzeni i lokalnej gospodarki), skoncentrowane terytorialnie i prowadzone we współpracy z lokalną społecznością w sposób zaplanowany oraz zintegrowany przez określenie i realizację programów rewitalizacji. W niniejszym dokumencie pojawią się liczne terminy specjalistyczne, np. związane z polityką społeczną, wymagające zdefiniowania. W ramach procesu rewitalizacji przyjmuje się, że wymienione poniżej terminy będą używane w opisanym znaczeniu.

BEZDOMNOŚĆ - to kryzysowy stan egzystencji osoby nieposiadającej faktycznego miejsca zamieszkania.

BEZROBOCIE - polega na tym, że osoba zdolna do pracy, aktywnie poszukująca jej i faktycznie gotowa do jej podjęcia nie znajduje zatrudnienia. Bezrobocie rejestrowane natomiast, to formalny stan wpisania kogoś do rejestru prowadzonego przez Powiatowy Urząd Pracy.

NIPEŁNOSPRAWNOŚĆ - według Europejskiego Forum Niepełnosprawności osobą niepełnosprawną jest jednostka w pełni swoich praw, znajdująca się w sytuacji upośledzającej ją na skutek barier środowiskowych, ekonomicznych i społecznych, których z powodu występujących u niej uszkodzeń nie może przezwyciężyć w taki sposób, jak inni ludzie.

INTEGRACJA SPOŁECZNA - z punktu widzenia jednostki, proces jej włączania społecznego, przełamywania jej wykluczenia. Z punktu widzenia społeczeństwa – proces budowania spójności społecznej.

KAPITAŁ SPOŁECZNY - termin z pogranicza ekonomii i socjologii, oznaczający kapitał (jako element procesu produkcji i życia w zorganizowanym społeczeństwie), którego wartość opiera się na wzajemnych relacjach społecznych i zaufaniu jednostek, które dzięki niemu mogą osiągać więcej korzyści (z ekonomicznego i społecznego punktu widzenia).

MARGINALIZACJA - wykluczenie z udziału w życiu społecznym jednostek, grup społecznych lub w ujęciu globalnym społeczeństw w stosunku do ich otoczenia społecznego. Wykluczenie społeczne może odnosić się do procesu wykluczania jednostek i grup albo do stanu wykluczenia.

Wykluczenie jest rozumiane jako niemożliwość bycia uczestnikiem ważnych społecznie aspektów życia społecznego, jak gospodarcze, polityczne czy kulturowe. Skutkiem marginalizacji (procesu) jest wykluczenie społeczne (stan).

OBSZAR ZDEGRADOWANY - obszar gminy znajdujący się w stanie kryzysowym z powodu koncentracji negatywnych zjawisk społecznych, w szczególności bezrobocia, ubóstwa, przestępczości, niskiego poziomu edukacji lub kapitału społecznego, a także niewystarczającego poziomu uczestnictwa w życiu publicznym i kulturalnym, w przypadku występowania na nim ponadto, co najmniej jednego z następujących negatywnych zjawisk:

- gospodarczych – w szczególności niskiego stopnia przedsiębiorczości, słabej kondycji lokalnych przedsiębiorstw lub
- środowiskowych – w szczególności przekroczenia standardów, jakości środowiska, obecności odpadów stwarzających zagrożenie dla życia, zdrowia ludzi lub stanu środowiska, lub
- przestrzenno - funkcjonalnych – w szczególności niewystarczającego wyposażenia w infrastrukturę techniczną i społeczną lub jej złego stanu technicznego, braku dostępu do podstawowych usług lub ich niskiej, jakości, niedostosowania rozwiązań urbanistycznych do

zmieniających się funkcji obszaru, niskiego poziomu obsługi komunikacyjnej, niedoboru lub niskiej jakości terenów publicznych, lub

- technicznych – w szczególności degradacji stanu technicznego obiektów budowlanych, w tym o przeznaczeniu mieszkaniowym, oraz niefunkcjonowaniu rozwiązań technicznych umożliwiających efektywne korzystanie z obiektów budowlanych, w szczególności w zakresie energooszczędności i ochrony środowiska.

Obszar zdegradowany może być podzielony na podobszary, w tym podobszary nieposiadające ze sobą wspólnych granic, pod warunkiem stwierdzenia na każdym z podobszarów występowania koncentracji negatywnych zjawisk społecznych oraz gospodarczych, środowiskowych, przestrzenno-funkcjonalnych lub technicznych.

OBSZAR REWITALIZACJI- obszar obejmujący całość lub część obszaru zdegradowanego, cechującego się szczególną koncentracją negatywnych zjawisk. Obszar rewitalizacji może obejmować max. **20% powierzchni gminy**, na którym zamieszkuje nie więcej niż **30% mieszkańców gminy**.

REWITALIZACJA - to proces wyprowadzania ze stanu kryzysowego obszarów zdegradowanych, prowadzony w sposób kompleksowy, poprzez zintegrowane działania na rzecz lokalnej społeczności, przestrzeni i gospodarki, skoncentrowane terytorialnie, prowadzone przez interesariuszy rewitalizacji.

Idea rewitalizacji polega na pobudzeniu rozwoju gospodarczego, zwiększeniu atrakcyjności inwestycyjnej zdegradowanego obszaru jak również na przeprowadzeniu inicjatyw na rzecz społeczności lokalnej. Kompleksowość planowanych do przeprowadzenia projektów stanowi klucz do faktycznego i długotrwałego wyjścia z sytuacji kryzysowej.

Rewitalizacja zakłada optymalne wykorzystanie specyficznych uwarunkowań danego obszaru oraz wzmacnianie jego lokalnych potencjałów w tym także kulturowych.

Gmina przygotowuje, koordynuje i tworzy warunki do prowadzenia rewitalizacji, ale rewitalizacja prowadzona jest przez wielu interesariuszy.

Interesariuszami rewitalizacji są w szczególności:

- mieszkańcy obszaru rewitalizacji oraz właściciele, użytkownicy wieczyści nieruchomości i podmioty zarządzające nieruchomościami znajdującymi się na tym obszarze;
- mieszkańcy gminy inni niż wymienieni powyżej;
- podmioty prowadzące lub zamierzające prowadzić na obszarze gminy działalność gospodarczą;
- podmioty prowadzące lub zamierzające prowadzić na obszarze gminy działalność społeczną, w tym organizacje pozarządowe i grupy nieformalne;
- jednostki samorządu terytorialnego i ich jednostki organizacyjne;
- organy władzy publicznej;
- inne podmioty realizujące na obszarze rewitalizacji uprawnienia Skarbu Państwa.

Rewitalizacja jest procesem wieloletnim, prowadzonym przez szeroki i otwarty katalog interesariuszy ze szczególnym uwzględnieniem mieszkańców obszaru rewitalizacji.

Działania służące wspieraniu procesów rewitalizacji prowadzone są w sposób spójny: wewnętrznie (poszczególne działania pomiędzy sobą) oraz zewnętrznie (z lokalnymi politykami sektorowymi, np. transportową, energetyczną, celami i kierunkami wynikającymi z dokumentów strategicznych i planistycznych)¹.

¹ Wytyczne w zakresie rewitalizacji w programach operacyjnych na lata 2014-2020, Warszawa, 3 lipca 2015 r.

1 Opis powiązań programu rewitalizacji z dokumentami strategicznymi i planistycznymi gminy

Program Rewitalizacji dla Gminy Secemin na lata 2016-2023 nie jest jedynym opracowaniem, które dotyczy planowania strategicznego w gminie Secemin. Samorząd posiada kilka innych dokumentów dotyczących różnych sfer rozwoju określających sposoby, które mają sprzyjać ich osiągnięciu. Ważnym elementem jest umiejętne współgranie tych opracowań ze sobą. Wzajemna komplementarność Programu Rewitalizacji z innymi dokumentami strategicznymi zarówno lokalnymi jak i ponadlokalnymi ma podnieść efektywność podejmowanych w jego ramach działań, a dodatkowo podnosi znacznie jego ogólną wartość oraz prawdopodobieństwo realizacji. Program Rewitalizacji jest powiązany z niżej wymienionymi dokumentami strategicznymi gminy (poz. 1-3), powiatu (poz. 4), województwa (poz. 5), kraju (poz. 6-10) oraz Unii Europejskiej (poz. 11):

- 1 Strategia Rozwoju Gminy Secemin 2014–2020,
- 2 Studium Uwarunkowań i Kierunków Zagospodarowania Przestrzennego Gminy Secemin,
- 3 Program Ochrony Środowiska dla Gminy Secemin na lata 2010 - 2017,
- 4 Strategia Rozwoju Powiatu Włoszczowskiego na lata 2014 – 2020,
- 5 Strategia Rozwoju Województwa Świętokrzyskiego do roku 2020,
- 6 Krajowa Strategia Rozwoju Regionalnego 2010-2020: Regiony, Miasta, Obszary Wiejskie,
- 7 Wytyczne w zakresie rewitalizacji w programach operacyjnych na lata 2014-2020,
- 8 Koncepcja Przestrzennego Zagospodarowania Kraju 2030,
- 9 Krajowa Polityka Miejska 2023,
- 10 Narodowy Program Rewitalizacji 2022 (założenia)
- 11 EUROPA 2020. Strategia na rzecz inteligentnego i zrównoważonego rozwoju sprzyjającego włączeniu społecznemu

1 Strategia Rozwoju Gminy Secemin na lata 2014-2020

Proces rewitalizacji będzie wpisował się w misję rozwoju Gminy Secemin (s. 143).

„Dążenie do poprawy jakości życia mieszkańców poprzez podnoszenie walorów gospodarczych Gminy, rozumianych jako środowisko sprzyjające przedsiębiorczości, optymalne inwestowanie w zasoby infrastruktury technicznej oraz kształtowanie przestrzeni sprzyjającej realizacji potencjału społecznego mieszkańców.”

Na s. 145 Strategii wymienia się 3 obszary priorytetowe w zakresie rozwoju Gminy:

Obszar 1 SPOŁECZNY

Obszar 2 INFRASTRUKTURA TECHNICZNA

Obszar 3 PRZEDSIĘBIORCZOŚĆ, ROLNICTWO I AKTYWNOŚĆ ZAWODOWA

Proces rewitalizacji Gminy Secemin wpisuje się w priorytety i kierunki działań powyższych obszarów:

Obszar 1 SPOŁECZNY

Cel operacyjny 1 - Zwiększenia liczby działań na rzecz młodzieży do 25 roku życia:

- utworzenie świetlicy wiejskiej w budynku po byłym sklepie wraz z infrastrukturą towarzyszącą (rekreacyjną) – zakres: kompleksowy remont budynku, zakup wyposażenia do świetlicy, ogrodzenie działki, utworzenie placu zabaw dla dzieci
- stworzenie oraz rozbudowa kompleksów sportowych na terenie gminy.
- budowa nowoczesnego przedszkola – przy ul. Koniecpolskiej

Cel operacyjny 7 – Zwiększenie liczby działań kulturalnych na terenie Gminy:

- utworzenie świetlicy wiejskiej w budynku po byłym sklepie wraz z infrastrukturą towarzyszącą (rekreacyjną) – zakres: kompleksowy remont budynku, zakup wyposażenia do świetlicy, ogrodzenie działki, utworzenie placu zabaw dla dzieci

- rewitalizacja parku podworskiego, w tym: utworzenie tzw. małej architektury.

Obszar 2 INFRASTRUKTURA TECHNICZNA

Cel operacyjny 1 – Poprawa jakości dróg powiatowych na terenie Gminy Seceminów wraz z ich infrastrukturą towarzyszącą (m.in. chodniki, oświetlenie): W ramach rewitalizacji planuje się m.in. modernizację dróg i chodników na terenie miejscowości:

Drogi:

- ul. Jędrzejowska – 1 055 m
- ul. Partyzantów – 1 025 m
- ul. Struga – 960 m
- ul. Ogrodowa – 105 m
- ul. Wiśniowa – 262
- ul. Kościelna – 350 m

Chodniki:

- ul. Jędrzejowska – 785 m
- ul. Struga – 960 m
- ul. Ogrodowa – 105 m
- ul. Kościelna – 350 m

Cel operacyjny 2 – Inwestycje wodno-kanalizacyjne:

- budowa wodociągu na Cegielni – przysiółek sołectwa Dąbie,
- budowa kanalizacji sanitarnej w Żeliszawicach,

Cel operacyjny 3 – Poprawa estetyki Gminy:

- termomodernizacja budynków instytucji publicznych (urząd gminy, przychodnia lekarska SP ZOZ, szkoła),
- rewitalizacja parku podworskiego (zakres: utworzenie boiska sportowego, utworzenie tzw. małej architektury (stoły, ławki, miejsce do grillowania), odnowienie alei spacerowych, pielęgnacja drzewostanu)

Cel operacyjny 4 – Inwestycje w infrastrukturę edukacyjną, sportową i rekreacyjno-turystyczną:

- budowa nowoczesnego placu zabaw przy remizie OSP w Czaryżu.
- budowa przyszkolnego boiska sportowego,
- rewitalizacja stadionu sportowego na ul. Koniecpolskiej w Seceminie (m.in. poprawa jakości nawierzchni płyty stadionowej, budowa bieżni lekkoatletycznej wokół płyty stadionu, doposażenie istniejących boisk do siatkówki plażowej),
- budowa boiska wielofunkcyjnego wraz z siłownią zewnętrzną – przy Zespole Szkół w Seceminie,

2 Studium Uwarunkowań i Kierunków Zagospodarowania Przestrzennego Gminy Secemin

„Studium uwarunkowań i kierunków zagospodarowania przestrzennego Gminy Secemin” zostało przyjęte uchwałą nr XI/63/15 Rady Gminy Secemin z dnia 13 listopada 2015 r. Dokument ten ujmuje cel strategiczny rozwoju społeczno-gospodarczego i przestrzennego gminy jako uzyskanie takiej struktury funkcjonalno-przestrzennej, która w harmonijny i zrównoważony sposób wykorzystuje walory przyrodnicze i kulturowe oraz zasoby własne dla poprawy warunków życia mieszkańców oraz aktywizacji gospodarczej. Cel ten będzie realizowany m.in. poprzez poprawę i systematyczne tworzenie niezawodnie funkcjonujących systemów sieci wodno-kanalizacyjnych, zasilania elektroenergetycznego, gazowego i telekomunikacyjne, a także utylizacji odpadów stałych. Na obszarze gminy wyodrębnione zostały tereny funkcjonalne, dla których ustalono podstawowe przeznaczenie oraz określono ogólne zasady i wskaźniki zagospodarowania. W dokumencie wyodrębniono m.in. tereny pod drogi, ścieżki rowerowe. Zgodnie z prawem zapisy Programu rewitalizacji muszą być spójne z przedmiotowym Studium, stąd wszelkie planowane inwestycje infrastrukturalne będą uwzględniać wytyczne i zapisy Studium uwarunkowań.

3 Program Ochrony Środowiska dla Gminy Secemin na lata 2010 - 2017

Dokument ten jest opracowaniem kompleksowo przedstawiającym politykę ekologiczną gminy, będącym aktualnym źródłem informacji o środowisku naturalnym, ale także spisem konkretnych zaleceń dla samorządu oraz wszystkich korzystających ze środowiska. W Programie sformułowano następujące priorytety ekologiczne w Gminie Secemin istotne z punktu widzenia:

Ochrona powietrza atmosferycznego:

- wykonywanie termomodernizacji budynków, szczególnie w obiektach użyteczności publicznej.

Ochrona i racjonalne gospodarowanie zasobami wodnymi:

- budowa systemów kanalizacji sanitarnej;
- budowa oczyszczalni ścieków wraz z kanalizacją sanitarną.

Zachowanie i ochrona bioróżnorodności, rozwój systemów ochrony przyrody:

- rewitalizacja parku podworskiego (zakres: utworzenie boiska sportowego, utworzenie tzw. małej architektury (stoły, ławki, miejsce do grillowania), odnowienie alei spacerowych, pielęgnacja drzewostanu).

Edukacja ekologiczna:

- prowadzenie edukacji na rzecz zrównoważonego rozwoju, dotyczącej wszystkich elementów i uciążliwości środowiska.

W ramach rewitalizacji planowana jest m.in. termomodernizacja budynków użyteczności publicznej

w budynkach w Żeliszawicach i Seceminie oraz zajęcia edukacji ekologicznej w w/w szkołach dla dzieci.

4 Strategia Rozwoju Powiatu Włoszczowskiego na lata 2014 – 2020

Wizja powiatu: „Powiat Włoszczowski przyjaznym miejscem atrakcyjnym do zamieszkania, prowadzenia działalności gospodarczej i spędzania wolnego czasu, miejscem o dostępności i wysokiej jakości usług publicznych, zwłaszcza o charakterze społecznym, powiat będzie borykał się z niewielkim poziomem bezrobocia, ubóstwa i wykluczenia społecznego, będzie miał dobrze wykształconych i aktywnych mieszkańców. Stworzy odpowiednie warunki pozwalające realizować pomysły i aspiracje ludności, dysponował będzie konkurencyjną gospodarką, charakteryzującą się dużą ilością miejsc pracy i efektywnym rolnictwem. Będzie również dysponował przestrzenią bardziej estetyczną oraz funkcjonalną (m.in. komunikacyjnie). Powiat jest miejscem o czystym środowisku naturalnym i bogatych zasobach przyrodniczych będących bazą dla zrównoważonego rozwoju dla wielu funkcji gospodarczych, oraz posiada własną, oryginalną i odpowiednio wypromowaną ofertę turystyczną, rekreacyjną i sportową”, zaś jego misją jest „Tworzenie miejsca dostosowanego do oczekiwań społecznych, wyposażonego w rozwiniętą infrastrukturę (zwłaszcza komunikacyjną), charakteryzującego się trwałym wzrostem gospodarczym, osiągniętym dzięki optymalnemu wykorzystaniu potencjału w postaci kapitału społecznego, położenia oraz posiadanych zasobów (głównie przyrodniczo – krajobrazowych i edukacyjnych), a przez to zapewniający pracę oraz wysoki standard życia mieszkańców” (s. 104).

Proces rewitalizacji Gminy Secemin wpisuje się w następujące cele strategiczne i operacyjne Strategii Powiatu Włoszczowskiego:

CEL STRATEGICZNY 1. PODNIESIENIE STANDARDU ŻYCIA MIESZKAŃCÓW ORAZ WZMOCNIENIE INTEGRACJI SPOŁECZNEJ:

CEL OPERACYJNY NR 1.1.

Poprawa jakości oraz dostępu do usług publicznych o charakterze społecznym .

CEL OPERACYJNY NR 1.4.

Przeciwdziałanie zjawiskom wykluczenia oraz wzrost spójności społecznej.

CEL STRATEGICZNY 3. KSZTAŁTOWANIE PRZESTRZENI FUNKCJONALNEJ I ATRAKCYJNEJ ORAZ ZWIĘKSZENIE EFEKTYWNOŚCI WYKORZYSTANIA POTENCJAŁÓW POWIATU :

CEL OPERACYJNY NR 3.1.

Usprawnienie funkcjonowania układu komunikacyjnego.

CEL OPERACYJNY NR 3.2.

Poprawa stanu oraz rozwój pozostałej infrastruktury kluczowej.

CEL OPERACYJNY NR 3.3.

Rozwój potencjału turystycznego i kulturowego oraz infrastruktury poprawiającej atrakcyjność sportowo – rekreacyjną powiatu.

W ramach procesu rewitalizacji planujemy m.in. termomodernizacja budynków użyteczności publicznej co wpłynie na „Poprawa jakości środowiska naturalnego”.

W strefie gospodarczo-inwestycyjnej samorząd powiatowy zamierza tworzyć warunków do rozwoju gospodarczego Powiatu Włoszczowskiego. Jedno z kierunków działań wpisuje się w rewitalizację Gminy Secemin:

1 Przebudowa i modernizacja układu komunikacyjnego w Seceminie.

W sferze społecznej Powiat planuje poprawić warunki i jakość życia mieszkańców powiatu włoszczowskiego. Właściwie rewitalizacja wpisuje się we wszystkie 4 kierunki działań:

1 termomodernizacja infrastruktury zdrowotnej poprawiającej dostępność i jakość świadczonych usług medycznych (termomodernizacja przychodni lekarskiej SP ZOZ).

2 Rozwój bazy sportowej, rekreacyjnej oraz placówek czasu wolnego (m.in. planowana jest rewitalizacja stadionu sportowego na ul. Koniecpolskiej w Seceminie, budowa przyszkolnego boiska sportowego w Żelistawicach).

3 Wzmocnienie bazy oświatowej i szkoleniowej umożliwiającej dostęp do wykształcenia i zwiększenie kwalifikacji (budowa nowoczesnego przedszkola – przy ul. Koniecpolskiej w Seceminie).

4 Wyrównanie poziomu infrastruktury społecznej pomiędzy obszarami miejskimi i wiejskimi (budowa nowoczesnego placu zabaw przy remizie OSP).

Obszar 4 Strefa bezpieczeństwa publicznego

1 Dążyć do minimalizacji zagrożeń przestępczością kryminalną, zagrożeniami patologiami takimi jak: narkomania, alkoholizm, przemoc w rodzinie.

2 Minimalizacja wybryków chuligańskich i wandalizmu - w tym celu gmina chce wprowadzić monitoring na rynku i fortalicy,

4 Dążenie do ograniczania wypadków drogowych - w tym celu gmina chce budować drogi na odcinkach:

- ul. Jędrzejowska – 1 055 m

- ul. Partyzantów – 1 025 m

- ul. Struga – 960 m

- ul. Ogrodowa – 105 m

- ul. Wiśniowa – 262

- ul. Kościelna – 350 m

Na terenie sołectwa Secemin planujemy budowę chodników wzdłuż:

- ul. Jędrzejowska – 785 m

- ul. Struga – 960 m

- ul. Ogrodowa – 105 m

- ul. Kościelna – 350 m

co zwiększy bezpieczeństwo pieszych, zwłaszcza dzieci, zaś w szkołach będą wdrażane programy nakierowane na szeroko rozumianą profilaktykę.

Mapa 1 Gmina Secemin na tle Powiatu Włoszczowskiego



Źródło: <https://www.google.pl/search?q=powiat+w%C5%82oszczowskiego&client=firefox-b-ab&source=lnms&tbn=isch&sa=X&ved>

5 Strategia Rozwoju Województwa Świętokrzyskiego do roku 2020

Aktualizacja Strategii Województwa Świętokrzyskiego do roku 2020 została przyjęta uchwałą Sejmiku Województwa Świętokrzyskiego nr XXXIII/589/13 z dnia 16 lipca 2013r.

Rewitalizacja Gminy Secemin wpisuje się w cel strategiczny 5: Koncentracja na rozwoju obszarów wiejskich. Wg Strategii Rozwoju Województwa realizacja tego celu powinna obejmować rozwój usług publicznych (s. 40-41), w tym:

- zwiększenie dostępności i jakości usług edukacyjnych (w tym edukacji przedszkolnej) – planujemy budowę nowoczesnego przedszkola, przy ul. Koniecpolskiej w Seceminie – stanowiącym centrum Gminy;
- poprawę dostępności i jakości infrastruktury sportowo-rekreacyjnej – w ramach rewitalizacji zostanie wybudowane boisko wielofunkcyjnego wraz z siłownią zewnętrzną, przy Zespole Szkół w Seceminie, rewitalizacja stadionu sportowego na ul. Koniecpolskiej w Seceminie, budowa przyszłolnego boiska sportowego w Żelistawicach;

Mapa 2 Gmina Secemin na tle Województwa Świętokrzyskiego



Źródło: opracowanie własne

6 Krajowa Strategia Rozwoju Regionalnego 2010-2020: Regiony, Miasta, Obszary Wiejskie

Najważniejszym celem Krajowej Strategii Rozwoju Regionalnego jest wykorzystanie specyficznych atutów (tzw. potencjałów rozwojowych), które ma każdy obszar Polski, dla osiągnięcia celów rozwoju kraju – wzrostu, zatrudnienia i spójności.

Mapa 3 Gmina Secemin na tle kraju



Źródło: <http://www.kwiatek.krakow.pl/skalbmierz/mapa2.htm>

Chodzi o politykę rozwoju „szytą na miarę” konkretnej części naszego kraju. Strategia mówi o tym, że „środki na rozwój trzeba inwestować tak, by wspierały mocne strony danego obszaru, dawały szansę na wzrost gospodarczy i większe zatrudnienie oraz niwelowały różnice w poziomie rozwoju”.

Strategia wyznacza też trzy cele szczegółowe. Dotyczą one:

- **wzrostu konkurencyjności regionów** (chodzi o rozwijanie potencjałów największych miast i otaczających je gmin oraz tworzenie warunków do korzystania z tego rozwoju przez pozostałe obszary).
- **niwelowania różnic w rozwoju poszczególnych obszarów kraju** (chodzi szczególnie o obszary wiejskie o najniższym poziomie dostępu mieszkańców do dóbr i usług, miasta które tracą dotychczasowe funkcje społeczno-gospodarcze, np. niektóre były stolice województw, obszary przygraniczne czy te części Polski, które nie mają nowoczesnej sieci drogowej czy kolejowej),
- **sprawnego zarządzania polityką rozwoju** (m.in. większa rola województw w prowadzeniu polityki rozwoju, nowe narzędzia polityki regionalnej – kontrakty terytorialne, obserwatoria terytorialne, krajowe i regionalne fora terytorialne).

Program Rewitalizacji dąży do wzrostu konkurencyjności Gminy Secemin poprzez wykorzystanie jej potencjałów, zmniejszając w ten sposób różnice w rozwoju pomiędzy obszarami wiejskimi a miejskimi. Sam dokument przyczynia się także do sprawniejszego zarządzania polityką rozwoju na poziomie samorządu.

7 Wytyczne w zakresie rewitalizacji w programach operacyjnych na lata 2014-2020

Wytyczne wskazują warunki i sposoby zapewnienia komplementarności interwencji dla projektów rewitalizacyjnych współfinansowanych z funduszy EFRR, EFS i FS w ramach różnych celów tematycznych, priorytetów inwestycyjnych, zarówno w ramach Regionalnego Programu Operacyjnego, jak i Krajowego Programu Operacyjnego.

Podstawowym celem Wytycznych jest ujednoczenie warunków i procedur wdrażania programów operacyjnych na lata 2014-2020 w zakresie projektów realizujących cele rewitalizacji. Dokumentem odniesienia dla Wytycznych jest Umowa Partnerstwa, która formułuje wyzwania związane z zapewnieniem warunków dla właściwej rewitalizacji, tj. zintegrowanego, kompleksowego oraz przygotowanego i prowadzonego z uwzględnieniem realnej partycypacji społecznej przeciwdziałania procesom degradacji obszarów dotkniętych kryzysem.

Niniejszy Program Rewitalizacji jest opracowany z uwzględnieniem przedmiotowych wytycznych Ministerstwa Infrastruktury i Rozwoju.

8 Koncepcja Przestrzennego Zagospodarowania Kraju 2030 (KPZK 2030)

Koncepcja Przestrzennego Zagospodarowania Kraju jest najważniejszym dokumentem strategicznym w kwestii zagospodarowania przestrzennego kraju. Został on stworzony w celu zapewnienia efektywnego wykorzystania jego przestrzeni. Dokument zawiera cele i kierunki działań służące takiemu planowaniu przestrzennemu, który pozwoli na wzrost społeczno-gospodarczy państwa. Cele określone w dokumencie to:

1. Podwyższenie konkurencyjności głównych ośrodków miejskich Polski w przestrzeni europejskiej poprzez ich integrację funkcjonalną przy zachowaniu policentrycznej struktury systemu osadniczego sprzyjającego spójności.
2. Poprawa spójności wewnętrznej i terytorialnej kraju poprzez promowanie integracji funkcjonalnej, tworzenie warunków dla rozprzestrzeniania się czynników rozwoju, wielofunkcyjny rozwój obszarów wiejskich oraz wykorzystywanie potencjału wewnętrznego wszystkich terytoriów.

3. Poprawa dostępności terytorialnej kraju w różnych skalach przestrzennych poprzez rozwijanie infrastruktury transportowej i telekomunikacyjnej.
4. Kształtowanie struktur przestrzennych wspierających osiągnięcie i utrzymanie wysokiej jakości środowiska przyrodniczego i walorów krajobrazowych Polski.
5. Zwiększanie odporności struktury przestrzennej kraju na zagrożenia naturalne i utraty bezpieczeństwa energetycznego oraz kształtowanie struktur przestrzennych wspierających zdolności obronne państwa.
6. Przywrócenie i utrwalanie ładu przestrzennego.

Wdrożenie działań przewidzianych w Programie Rewitalizacji Gminy Secemin wpisuje się w cele:

- nr 2 dotyczący wielofunkcyjnego rozwoju obszarów wiejskich oraz wykorzystywania potencjałów w procesie zarządzania rozwojem lokalnym,
- nr 3 ponieważ planujemy w ramach procesu rewitalizacji rozwijać infrastrukturę transportową,
- nr 6, gdyż Program Rewitalizacji zakłada uporządkowanie i przywrócenie ładu przestrzennego na terenach pogrążonych w kryzysie.

9 Krajowa Polityka Miejska 2023

Choć sam dokument koncentruje się na rozwoju miast, można znaleźć w nim wiele inspirujących wskazówek, które zostały także uwzględnione w niniejszym dokumencie. Warto zwrócić uwagę, że Krajowa Polityka Miejska bierze pod uwagę następujące wątki tematyczne:

- kształtowanie przestrzeni,
- partycypacja publiczna,
- transport i mobilność miejska,
- niskoemisyjność i efektywność energetyczna,
- rewitalizacja,
- polityka inwestycyjna,
- rozwój gospodarczy,
- ochrona środowiska i adaptacja do zmian klimatu,
- demografia,
- zarządzanie obszarami miejskimi.

Program Rewitalizacji jako dokument planistyczny i strategiczny wpisuje się w cel strategiczny Polityki Miejskiej tj. „wzmocnienie zdolności miast i obszarów zurbanizowanych do zrównoważonego rozwoju

i tworzenia miejsc pracy oraz poprawa jakości życia mieszkańców” (s. 12). Jednym z najważniejszych elementów branych pod uwagę w rozwoju wg Krajowej Polityki Miejskiej jest właśnie jakość życia mieszkańców.

„(...) jest ona pochodną szeregu czynników ją determinujących, w tym także zrównoważonego rozwoju miasta oferującego wysokiej jakości miejsca pracy. Patrząc z tej samej perspektywy na całość Krajowej Polityki Miejskiej należy stwierdzić, że każde podejmowane działanie, tak z poziomu centralnego, jak i z poziomu poszczególnych szczebli samorządu terytorialnego, (a szczególnie władz miejskich) należy rozpatrywać i oceniać przez pryzmat potrzeb człowieka i jakości jego życia” (s. 15).

Program Rewitalizacji Gminy Secemin dąży do tworzenia nowych lepszych miejsc pracy, a także niweluje chaos wizualny i wpływa na poprawę estetyki gminy, zwłaszcza terenów rewitalizacji. Wszelkie działania ujęte w Programie mają na celu podniesienie jakości życia mieszkańców Gminy Secemin, w szczególności osób zamieszkujących podobszary rewitalizacji.

10 Narodowy Program Rewitalizacji 2022 (założenia)

Jak czytamy w dokumencie (s. 2):

„Myślą przewodnią Narodowego Planu Rewitalizacji ma być **zapewnienie mu możliwie powszechnego charakteru** tak, aby jak najszersze grono obywateli i podmiotów mogło się

utożsamiać z ideą naprawy środowiska miejskiego i włączać się lub podejmować z własnej inicjatywy działania w tym zakresie”.

Niniejszy Program Rewitalizacji wpisuje się w rozumienie rewitalizacji wskazanej w założeniach do Narodowego Programu Rewitalizacji „nie jedynie jako modernizacji w wymiarze infrastrukturalnym (i to dotychczas często punktowej i nieco przypadkowej), ale jako **zespołu działań prowadzonych kompleksowo, wielowymiarowo, skoordynowanych i skoncentrowanych tematycznie i terytorialnie w celu osiągnięcia założonych przemian w obszarach kryzysowych**” (s.3).

Zapewniamy także udział mieszkańców gminy Secemin, zwłaszcza obszarów zdegradowanych, w procesie uspołecznienia procesu rewitalizacji (powołano Zespół ds. rewitalizacji w Urzędzie Gminy Secemin oraz Komitet rewitalizacyjny).

11 EUROPA 2020. Strategia na rzecz inteligentnego i zrównoważonego rozwoju sprzyjającego włączeniu społecznemu

Strategia ta jest nową długookresową strategią rozwoju Unii Europejskiej na lata 2010-2020. Strategia „Europa 2020” zastąpiła realizowaną w latach 2000-2010 Strategię Lizbońską i jest próbą odpowiedzi na słabości europejskiej gospodarki, które ujawniły się szczególnie podczas ostatniego kryzysu. Jak czytamy w dokumencie (s. 12):

„U podstaw strategii Europa 2020 powinny leżeć trzy priorytety:

- rozwój inteligentny – rozwój gospodarki opartej na wiedzy i innowacji;
- rozwój zrównoważony – wspieranie gospodarki efektywniej korzystającej z zasobów,
- bardziej przyjaznej środowisku i bardziej konkurencyjnej;
- rozwój sprzyjający włączeniu społecznemu – wspieranie gospodarki charakteryzującej się wysokim poziomem zatrudnienia i zapewniającej spójność gospodarczą, społeczną i terytorialną”.

W ramach Programu Rewitalizacji podejmujemy szereg działań wpisujących się w Strategię

„EUROPA 2020”, tj. m.in.:

- wspieramy kształcenie i uczenie się przez całe życie,
- termomodernizacja budynków użyteczności publicznej i prywatnych,
- zwiększenie kwalifikacji zawodowych.
- zwiększenie zasobów kulturalnych poprzez utworzenie świetlic wiejskich.

2 Diagnoza czynników i zjawisk kryzysowych służąca wyznaczeniu granic obszarów zdegradowanych i obszaru rewitalizacji

Streszczenie diagnozy

1. Diagnoza wskazuje podział gminy na jednostki struktury wewnętrznej

a) Sposób wyznaczenie jednostek planistycznych służących badaniu zróżnicowania wewnątrzgminnego i uzasadniono metodę podziału

W diagnozie podstawową jednostką planistyczną są jednostki pomocnicze gminy tj. sołectwo.

b) Przestrzenne zróżnicowanie diagnozowanych zjawisk

W diagnozie dokonano analizy problemów społecznych, gospodarczych, środowiskowych, technicznych i funkcjonalno-przestrzennych występujących na terenie wszystkich sołectw gminy Secemin.

c) Diagnoza dotyczy całej gminy, w tym obszarów niezamieszkałych i przemysłowych

Diagnozie zostały całe jednostki pomocnicze, w tym terenie niezamieszkałe.

2. Diagnoza gminy zawiera analizę sfery społecznej

a) diagnoza zawiera analizę (ilościową i jakościową) zjawisk społecznych

Analizując sferę społeczną wzięto m.in. pod uwagę w szczególności dane dot. **bezrobocia, ubóstwa, niskiego poziomu edukacji, a także niewystarczającego poziomu uczestnictwa w życiu publicznym i kulturalnym.**

b) diagnoza wykazuje niekorzystny poziom mierników poszczególnych zjawisk

Diagnoza pokazuje trendy zachodzące w sferze społecznej np. analizy demograficzne, wzrost/spadek przestępczości, itp.

c) diagnoza identyfikuje czynniki powodujące sytuację kryzysową w sferze społecznej w odniesieniu do jednostek planistycznych podlegające analizie

Diagnoza porównuje ze sobą poszczególne jednostki pomocnicze gminy i w ten sposób określa skalę potrzeb społecznych.

d) diagnoza definiuje główne problemy w sferze społecznej w odniesieniu do jednostek planistycznych podlegających analizie

Główne problemy społeczne określono na podstawie danych Gminnego Ośrodka Pomocy Społecznej w Seceminie (GOPS) w zakresie korzystania z zasiłków. GOPS w Seceminie jest gminną jednostką organizacyjną i budżetową utworzoną do realizacji zadań własnych i zleconych gminy z zakresu pomocy społecznej. Coraz większym problemem społecznym dla wielu rodzin z terenu Gminy Secemin jest brak wystarczających środków do życia. Najwięcej osób/rodzin korzysta z pomocy GOPS z powodu **ubóstwa, bezrobocia, niepełnosprawności oraz długotrwałej lub ciężkiej choroby**. Liczbę osób/rodzin oraz przyczyny korzystania z pomocy społecznej w latach 2013-2015 obrazuje poniższa tabela.

Tabela 1. Liczba rodzin i osób korzystających z pomocy GOPS w latach 2013-2015

Wyszczególnienie	2013		2014		2015	
	Liczba rodzin	Liczba osób	Liczba rodzin	Liczba osób	Liczba rodzin	Liczba osób
Bezrobocie	92	296	76	260	65	219
Ubóstwo	137	431	118	368	110	338
Niepełnosprawność	92	275	86	258	81	229
Długotrwała lub ciężka choroba	44	115	51	125	38	110

Przemoc	7	27	6	20	4	13
Bezradność w sprawach opiekuńczo-wychowawczych w tym: rodziny niepełne, rodziny wielodzietne	48	157	46	172	35	154
Trudności po opuszczeniu zakładów karnych	3	4	2	2	3	3
Alkoholizm	26	88	25	83	30	90
Sytuacja kryzysowa	0	0	0	0	0	0
Zdarzenia losowe	3	8	4	9	0	0

Źródło: dane GOPS Secemin

3. Diagnoza zawiera analizę sfery gospodarczej, środowiskowej, funkcjonalno-przestrzennej

a) diagnoza zawiera analizę (ilościową i jakościową) zjawisk gospodarczych, środowiskowych, przestrzenno-funkcjonalnych, technicznych

Przedstawiono w dalszej części diagnozy analizę ilościową i jakościową w podziale na jednostki pomocnicze i porównano je ze sobą w zakresie stopnia przedsiębiorczości, kondycji lokalnych firm, azbestu pozostającego do utylizacji na terenie poszczególnych sołectw, dostępu do sieci wodociągowej, kanalizacyjnej, itd.

b) diagnoza identyfikuje czynniki powodujące sytuację kryzysową w sferze gospodarczej, środowiskowej, funkcjonalno-przestrzennej, technicznej w odniesieniu do jednostek planistycznych podlegających analizie.

Czynniki tymi są m.in.:

- niewystarczające środki finansowe na realizację zadań samorządowych,
- starzenie się społeczeństwa,
- mała liczba firm na lokalnym rynku,
- niska świadomość społeczna.

c) diagnoza definiuje główne problemy w sferze gospodarczej, środowiskowej, funkcjonalno-przestrzennej, technicznej w odniesieniu do jednostek planistycznych podlegających analizie.

Główne problemy na terenie gminy:

- wysokie bezrobocie,
- ubóstwo,
- niepełnosprawność,
- niska przedsiębiorczość,
- słaba kondycja lokalnych firm,
- mała liczba miejsc pracy na lokalnym rynku,
- słaba aktywność organizacji pozarządowych,
- przestarzała kanalizacja lub jej brak,
- zły stan dróg lokalnych,
- niewystarczający dostęp do wysokiej jakości infrastruktury sportowej, rekreacyjnych, zdrowotnej, edukacyjnej, kulturalnej,

4. Diagnoza pozwala na wskazania delimitacji obszaru zdegradowanego

Obszary zdegradowane (w naszym przypadku tożsame z obszarami rewitalizacji) wskazują na występowanie na ich terenie problemów w sferze gospodarczej, środowiskowej, funkcjonalno-przestrzennej, technicznej w odniesieniu do jednostek planistycznych podlegających diagnozie.

5. Na podstawie przeprowadzonej diagnozy wyznaczono obszar rewitalizacji i obszar zdegradowany

- W Programie obszar zdegradowany tworzą sołectwa: Secemin, Dąbie, Kluczyce, Żelistawice, Czaryż, Kuczków, Bichniów, Kuczków.
- Obszar rewitalizacji tworzą natomiast:
 - podobszar nr 1 – fragment sołectwa Secemin,
 - podobszar nr 2 – sołectwo Dąbie,
 - podobszar nr 3 – sołectwo Kluczyce,
 - podobszar nr 4 – fragment sołectwa Żelistawice,
 - podobszar nr 5 – sołectwo Czaryż.
- a) Obszar rewitalizacji nie przekracza 20% powierzchni gminy i obejmuje nie więcej niż 30% jej mieszkańców.
- b) W pogłębionej diagnozie przedstawiono uzasadnienie wskazania w/w podobszarów

Poniżej prezentujemy analizę ilościowo-jakościową, która ma na celu identyfikację czynników i zjawisk kryzysowych oraz wytypowanie sołectw, które są najbardziej dotknięte kryzysem społecznym oraz gospodarczym, technicznym, funkcjonalno-społecznym lub środowiskowym. Na wstępie warto zaznaczyć, że gmina znajduje się na obszarach strategicznej interwencji – gmin o najgorszym dostępie do usług.

Mapa 4 Obszar realizacji inwestycji



Źródło: Urząd Marszałkowski Województwa Świętokrzyskiego

<http://www.2014-2020.rpo-swietokrzyskie.pl/dowiedz-sie-wiecej-o-programie/zapoznaj-sie-z-prawem-i-dokumentami/dokumenty-regionalne/item/385-mapy-obszarow-strategicznej-interwencji>

Charakterystyka Gminy Secemin

Gmina Secemin usytuowana jest w zachodniej części województwa świętokrzyskiego, w powiecie włoszczowskim, na pograniczu z województwem śląskim. Gmina graniczy z dwiema świętokrzyskimi gminami, Włoszczową i Radkowem oraz z gminami Koniecpol i Szczekociny zlokalizowanymi na obszarze województwa śląskiego. Gmina zajmuje powierzchnię 163 km². Gmina stanowi 18% powierzchni powiatu.

Rolę ośrodka administracyjnego i kulturalnego Gminy pełni Secemin, który jest największym sołectwem w Gminie zamieszkiwanym przez prawie 1300 mieszkańców.

Pierwsza wzmianka o Seceminie pochodzi z 2 czerwca 1268 roku, za czasów Kazimierza Wielkiego. Secemin był miastem królewskim lokowanym przed rokiem 1370. W roku 1867 Secemin wszedł w skład powiatu włoszczowskiego. W 1869 w wyniku tzw. reformy miejskiej stracił prawa miejskie, których już nigdy nie odzyskał.

W skład Gminy Secemin wchodzi 21 sołectw: Bichniów, Brzozowa, Celiny, Czaryż, Dąbie, Kluczyce, Krzepice, Krzepin, Kuczków, Marchocice, Międzylesie, Psary, Psary – Kolonia, Secemin, Wałkonowy Dolne, Wałkonowy Górne, Wola Czaryska, Wola Kuczkowska, Zwleczka, Żeliszawice i Żeliszawiczki.

Mapa 5 Gmina Secemin w podziale na sołectwa



Źródło: Urząd Gminy Secemin, <http://ugsecemi.vot.pl/>

Mapa 6 Lokalizacja Gminy Secemin na tle województwa świętokrzyskiego i powiatu włoszczowskiego



Źródło: Opracowanie własne

Analiza ilościowa problemów w sferze społecznej

Liczba rodzin korzystających z pomocy GOPS w poszczególnych sołectwach w latach 2013-2015

Z roku na rok coraz mniej osób i rodzin korzysta z pomocy z GOPS. W 2015 roku skorzystały z niej 224 rodziny tj. 639 osoby. To o 34 rodziny mniej niż rok wcześniej, zaś o 63 mniej w stosunku do roku 2013. W 2015 roku skala pomocy z GOPS była największa w następujących sołectwach:

- Secemin (51 rodzin, co stanowiło ponad 22% ogółu korzystających),
- Żeliszawice (21 rodzin, co stanowiło 9,5 % ogółu korzystających),
- Marchocice (16 rodzin, co stanowiło 7% ogółu korzystających).

Tabela 2. Liczba rodzin korzystających z pomocy GOPS w latach 2013-2015 w podziale na sołectwa

L.p.	Sołectwo	2013			2014			2015		
		Liczba osób	Liczba rodzin	% do ogółu korzystających	Liczba osób	Liczba rodzin	% do ogółu korzystających	Liczba osób	Liczba rodzin	% do ogółu korzystających
1.	Bichniów	47	13	4,53%	37	8	3,10%	43	13	5,80%
2.	Brzozowa	84	24	8,36%	69	20	7,75%	33	11	4,91%
3.	Celiny	12	4	1,39%	7	2	0,78%	8	3	1,34%
4.	Czaryż	44	11	3,83%	51	12	4,65%	39	11	4,91%
5.	Dąbie	26	8	2,79%	29	7	2,71%	22	6	2,68%
6.	Kluczyce	13	5	1,74%	16	7	2,71%	18	6	2,68%
7.	Krzepice	30	9	3,14%	28	7	2,71%	24	6	2,68%
8.	Krzepin	13	3	1,05%	9	2	0,78%	6	2	0,89%
9.	Kuczków	52	16	5,57%	55	17	6,59%	35	12	5,36%
10.	Marchocice	36	12	4,18%	24	10	3,88%	34	16	7,14%
11.	Międzylesie	1	1	0,35%	5	2	0,78%	1	1	0,45%
12.	Psary - Kolonia	27	9	3,14%	7	5	1,94%	15	7	3,13%
13.	Psary	57	14	4,88%	41	14	5,43%	16	7	3,13%
14.	Secemin	187	67	23,34%	165	61	23,64%	130	51	22,77%
15.	Wałkonowy Dolne	46	11	3,83%	45	10	3,88%	36	9	4,02%
16.	Wałkonowy Górne	38	13	4,53%	40	12	4,65%	10	3	1,34%
17.	Wola Czaryska	32	16	5,57%	37	16	6,20%	27	13	5,80%
18.	Wola Kuczkowska	66	17	5,92%	53	13	5,04%	42	10	4,46%
19.	Zwleczka	11	3	1,05%	13	5	1,94%	15	4	1,79%
20.	Żeliszawice	65	21	7,32%	63	19	7,36%	57	21	9,38%
21.	Żeliszawiczki	28	10	3,48%	19	9	3,49%	28	12	5,36%
Razem		915	287	100,00%	813	258	100,00%	639	224	100,00%

Źródło: analiza własna na podstawie danych GOPS Secemin

Liczba dzieci i młodzieży korzystająca z dożywiania w latach 2014-2015

Państwowy program „Pomoc państwa w zakresie dożywiania” nakłada na gminę obowiązek dożywiania dzieci oraz zapewnienia posiłku osobom jego pozbawionym, zwłaszcza jeżeli chodzi o osoby z terenów objętych wysokim poziomem bezrobocia i ze środowisk wiejskich.

170 dzieci i młodzieży korzysta z dożywiania. Zjawisko dożywiania dzieci i młodzieży w gminie Secemin maleje (o 33 osoby w 2015r. względem roku 2013). Ilościowo zjawisko to jest największe w sołectwie Secemin – 19 dzieci w 2015r., tj. 11% ogółu korzystających, a następnie:

Program Rewitalizacji Gminy Secemin na lata 2016-2023

- Czaryż – 17 dzieci w 2015r., tj. 10% ogółu korzystających,
- Wola Kuczkowska – 16 dzieci w 2015 r., tj. 9,5 % ogółu korzystających;
- Żeliszawice – 13 dzieci w 2015 r., tj. 7,5% ogółu korzystających,
- Bichniów – 12 dzieci w 2015 r., tj. 7% ogółu korzystających,
- Wałkonowy Dolne - 12 dzieci w 2015 r., tj. 7% ogółu korzystających.

Tabela 3. Liczba dzieci i młodzieży korzystająca z dożywiania w latach 2013-2015 z podziałem na sołectwa

L.p.	Sołectwo	2013	% do ogółu korzystających	2014	% do ogółu korzystających	2015	% do ogółu korzystających
1.	Bichniów	15	7,39%	13	7,10%	12	7,06%
2.	Brzozowa	11	5,42%	9	4,92%	9	5,29%
3.	Celiny	1	0,49%	2	1,09%	2	1,18%
4.	Czaryż	22	10,84%	21	11,48%	17	10,00%
5.	Dąbie	6	2,96%	8	4,37%	8	4,71%
6.	Kluczyce	4	1,97%	3	1,64%	5	2,94%
7.	Krzepice	10	4,93%	10	5,46%	11	6,47%
8.	Krzepin	2	0,99%	2	1,09%	2	1,18%
9.	Kuczków	14	6,90%	12	6,56%	8	4,71%
10.	Marchocice	6	2,96%	6	3,28%	7	4,12%
11.	Międzylesie	0	0,00%	0	0,00%	0	0,00%
12.	Psary - Kolonia	3	1,48%	3	1,64%	3	1,76%
13.	Psary	7	3,45%	5	2,73%	5	2,94%
14.	Secemin	30	14,78%	24	13,11%	19	11,18%
15.	Wałkonowy Dolne	16	7,88%	16	8,74%	12	7,06%
16.	Wałkonowy Górne	8	3,94%	4	2,19%	4	2,35%
17.	Wola Czaryska	8	3,94%	5	2,73%	5	2,94%
18.	Wola Kuczkowska	19	9,36%	17	9,29%	16	9,41%
19.	Zwleczka	3	1,48%	3	1,64%	5	2,94%
20.	Żeliszawice	13	6,40%	14	7,65%	13	7,65%
21.	Żeliszawiczki	5	2,46%	6	3,28%	7	4,12%
	Razem	203	100,00%	183	100,00%	170	100,00%

Źródło: analiza własna na podstawie danych GOPS Secemin

Liczba osób w poszczególnych sołectwach, która skorzystała z zasiłków stałych, okresowych, celowych w latach 2014-2015

Spadła o 12 osób korzystająca z zasiłku stałego w ciągu ostatnich 2 lat. Najwięcej osób w 2015r. pobierało to świadczenie w: Seceminie tj. 8 osób oraz Brzozowej to jest 4 osoby. Nikt z mieszkańców miejscowości Bichniów, Celiny, Dąbie, Krzepice, Wałkonowy Dolne, Wałkonowy Górne, Zwleczka nie pobierał tego świadczenia w ostatnim roku.

Również spada ogólna liczba osób korzystająca z zasiłków okresowych (o 12 w ostatnim roku). Najwięcej osób (3), które skorzystały z tego świadczenia to mieszkańcy Bichniowa.

Aż o 26 osób spadła w 2015r. (względem 2013) liczba osób korzystających z zasiłku celowego. Spośród sołectw zjawisko to było największe w Seceminie tj. 17 osób korzystających, Bichniowie to jest 8 osób korzystających i Kuczkowie 7 osób.

Program Rewitalizacji Gminy Secemin na lata 2016-2023

Tabela 4. Liczba osób korzystająca z zasiłków stałych, okresowych, celowych w poszczególnych sołectwach Gminy Secemin w roku 2013-2014

Sołectwo	2013 rok			2014 rok			2015 rok		
	Zasiłek								
	Stały	Okresowy	Celowy	Stały	Okresowy	Celowy	Stały	Okresowy	Celowy
1. Bichniów	1	2	10	1	2	4	0	3	8
2. Brzozowa	4	1	2	4	0	3	4	2	1
3. Celiny	0	1	3	0	2	2	0	1	2
4. Czaryż	1	1	2	1	2	3	2	1	6
5. Dąbie	0	0	2	0	0	3	0	0	2
6. Kluczyce	1	1	3	1	1	3	1	1	2
7. Krzepice	1	3	5	1	1	1	1	1	1
8. Krzepin	0	0	1	0	0	0	0	1	0
9. Kuczków	3	3	16	3	3	11	2	2	7
10. Marchocice	2	0	4	2	1	5	4	2	4
11. Międzylesie	0	1	0	1	1	0	1	0	1
12. Psary - Kolonia	1	0	0	1	0	1	1	0	0
13. Psary	3	5	5	3	1	7	3	1	1
14. Secemin	8	7	25	8	3	16	8	2	17
15. Wałkonowy Dolne	0	1	5	0	1	4	0	2	5
16. Wałkonowy Górne	0	0	3	0	2	4	0	1	2
17. Wola Czaryska	2	0	4	3	2	5	1	0	6
18. Wola Kuczkowska	3	2	5	1	1	6	1	0	3
19. Zwleczka	0	1	1	0	0	2	0	1	2
20. Żeliszawice	5	4	5	5	1	10	3	1	6
21. Żeliszawiczki	0	2	4	0	1	4	1	1	3
Razem	35	35	105	35	25	94	33	23	79

Źródło: analiza własna na podstawie danych GOPS Secemin

Liczba osób korzystająca z zasiłków GOPS z powodu bezrobocia w poszczególnych sołectwach Gminy Secemin w latach 2014-2015

Liczba osób korzystających z zasiłku GOPS z tytułu bezrobocia w przeciągu ostatnich 3 lat spadła o 32. Jeżeli chodzi o sołectwa to zjawisko to zwiększyło się w Czaryżu (o 2 osoby) i Kluczycach (o 3 osoby), Wałkonowach Dolnych (o 8 osób), Woli Kuczkowskiej (o 3 osoby). W 2015r. w Seceminie i Wałkonowach Dolnych skorzystało z tego wsparcia najwięcej bo aż 15 osób, kolejne są: Bichniów 13 osób i Krzepice 11 osób. Wskaźnik procentowego udziału liczby osób pobierających ten zasiłek do ogólnej liczby mieszkańców sołectwa w wieku produkcyjnym był najwyższy w Krzepicach (32,35%) i Wałkonowach Dolnych (13%).

Tabela 5. Liczba osób korzystająca z zasiłków z powodu bezrobocia w latach 2013-2015

L.p.	Sołectwa	2013	% do ogółu korzystających	% do ogółu mieszkańców sołectwa w wieku produkcyjnym	2014	% do ogółu korzystających	% do ogółu mieszkańców sołectwa w wieku produkcyjnym	2015	% do ogółu korzystających	% do ogółu mieszkańców sołectwa w wieku produkcyjnym
1.	Bichniów	14	8,24%	10,37%	13	7,39%	9,49%	13	9,42%	9,56%

Program Rewitalizacji Gminy Secemin na lata 2016-2023

2.	Brzozowa	8	4,71%	3,64%	8	4,55%	3,74%	9	6,52%	4,39%
3.	Celiny	3	1,76%	10,71%	7	3,98%	25,00%	3	2,17%	10,71%
4.	Czaryż	7	4,12%	6,60%	12	6,82%	11,54%	9	6,52%	8,57%
5.	Dąbie	0	0,00%	0,00%	2	1,14%	4,55%	0	0,00%	0,00%
6.	Kluczyce	3	1,76%	5,08%	3	1,70%	5,36%	6	4,35%	10,71%
7.	Krzepice	14	8,24%	38,89%	7	3,98%	19,44%	11	7,97%	32,35%
8.	Krzepin	1	0,59%	2,78%	0	0,00%	0,00%	1	0,72%	2,56%
9.	Kuczków	14	8,24%	13,46%	20	11,36%	19,05%	9	6,52%	8,82%
10.	Marchocice	4	2,35%	3,01%	4	2,27%	2,96%	4	2,90%	3,10%
11.	Międzyzlesie	1	0,59%	2,44%	1	0,57%	2,56%	0	0,00%	0,00%
12.	Psary - Kolonia	3	1,76%	2,94%	3	1,70%	2,97%	3	2,17%	3,09%
13.	Psary	17	10,00%	14,53%	10	5,68%	8,55%	6	4,35%	5,36%
14.	Secemin	35	20,59%	4,30%	29	16,48%	3,61%	15	10,87%	1,93%
15.	Wałkonowy Dolne	7	4,12%	6,42%	18	10,23%	16,36%	15	10,87%	13,39%
16.	Wałkonowy Górne	10	5,88%	12,35%	9	5,11%	11,39%	8	5,80%	10,26%
17.	Wola Czaryska	2	1,18%	1,53%	5	2,84%	3,79%	2	1,45%	1,57%
18.	Wola Kuczowska	4	2,35%	3,31%	0	0,00%	0,00%	7	5,07%	5,79%
19.	Zwleczka	4	2,35%	7,02%	4	2,27%	7,41%	5	3,62%	9,43%
20.	Żeliszawice	15	8,82%	5,19%	15	8,52%	5,24%	7	5,07%	2,41%
21.	Żeliszawiczki	4	2,35%	1,66%	6	3,41%	2,54%	5	3,62%	2,24%
Razem		170	100,00%	5,66%	176	100,00%	5,92%	138	100,00%	4,74%

Źródło: analiza własna na podstawie danych GOPS Secemin

Liczba osób korzystająca z zasiłków GOPS z powodu ubóstwa w poszczególnych sołectwach Gminy Secemin w latach 2014-2015

O 37 osób spadła na terenie gminy w 2015r. (względem 2013) liczba osób korzystająca z zasiłku z tytułu ubóstwa, z czego aż 9 w Seceminie, 8 w Psarach i 9 w Kuczkowie. W 2015r. właśnie w Seceminie skorzystało z tej formy wsparcia najwięcej osób – 33 oraz Bichniowie - 27. Kolejne były: Czaryż (20 osoby), Kuczków (15 osób) i Żeliszawice 15 osób. Wskaźnik procentowego udziału liczby osób pobierających ten zasiłek w 2015r. do ogólnej liczby mieszkańców sołectwa w wieku produkcyjnym był najwyższy w Krzopicach (41%), Celinach (21%) i Dąbiu (20%)

Tabela 6. Liczba osób korzystająca z zasiłków z powodu ubóstwa w latach 2013-2015

L.p.	Sołectwa	2013	% do ogółu korzystających	% do ogółu mieszkańców sołectwa w wieku produkcyjnym	2014	% do ogółu korzystających	% do ogółu mieszkańców sołectwa w wieku produkcyjnym	2015	% do ogółu korzystających	% do ogółu mieszkańców sołectwa w wieku produkcyjnym
1.	Bichniów	27	9,96%	19,85%	25	9,58%	18,38%	27	11,54%	19,85%
2.	Brzozowa	17	6,27%	8,29%	16	6,13%	7,80%	15	6,41%	7,32%
3.	Celiny	4	1,48%	14,29%	7	2,68%	25,00%	6	2,56%	21,43%
4.	Czaryż	10	3,69%	9,52%	21	8,05%	20,00%	20	8,55%	19,05%
5.	Dąbie	8	2,95%	18,18%	10	3,83%	22,73%	9	3,85%	20,45%

Program Rewitalizacji Gminy Secemin na lata 2016-2023

6.	Kluczyce	6	2,21%	10,71%	6	2,30%	10,71%	6	2,56%	10,71%
7.	Krzepice	19	7,01%	55,88%	8	3,07%	23,53%	14	5,98%	41,18%
8.	Krzepin	2	0,74%	5,13%	2	0,77%	5,13%	3	1,28%	7,69%
9.	Kuczków	24	8,86%	23,53%	27	10,34%	26,47%	15	6,41%	14,71%
10.	Marchocice	7	2,58%	5,43%	8	3,07%	6,20%	11	4,70%	8,53%
11.	Międzylesie	1	0,37%	2,38%	1	0,38%	2,38%	0	0,00%	0,00%
12.	Psary - Kolonia	4	1,48%	4,12%	4	1,53%	4,12%	4	1,71%	4,12%
13.	Psary	17	6,27%	15,18%	18	6,90%	16,07%	9	3,85%	8,04%
14.	Secemin	42	15,50%	5,41%	36	13,79%	4,64%	33	14,10%	4,25%
15.	Wałkonowy Dolne	16	5,90%	14,29%	16	6,13%	14,29%	12	5,13%	10,71%
16.	Wałkonowy Górne	13	4,80%	16,67%	9	3,45%	11,54%	8	3,42%	10,26%
17.	Wola Czaryska	8	2,95%	6,30%	8	3,07%	6,30%	5	2,14%	3,94%
18.	Wola Kuczkowska	18	6,64%	14,88%	11	4,21%	9,09%	8	3,42%	6,61%
19.	Zwleczka	5	1,85%	9,43%	5	1,92%	9,43%	8	3,42%	15,09%
20.	Żeliszawice	18	6,64%	6,19%	17	6,51%	5,84%	15	6,41%	5,15%
21.	Żeliszawiczki	5	1,85%	2,24%	6	2,30%	2,69%	6	2,56%	2,69%
Razem		271	100,00%	9,31%	261	100,00%	8,97%	234	100,00%	8,04%

Źródło: analiza własna na podstawie danych GOPS Secemin

Liczba osób korzystająca z zasiłków GOPS z powodu niepełnosprawności w poszczególnych sołectwach gminy Secemin w latach 2014-2015

O 30 osób zmalała w gminie liczba osób korzystająca z zasiłku GOPS z tytułu niepełnosprawności. W 2015r. było to 158 osób, gdy rok wcześniej 194 (spadek o 36). Problem ten dotyczy przede wszystkim Secemina i Żeliszawic (kolejno 29 i 15 osób skorzystało z tej formy wsparcia w 2015r.) oraz Bichniowa (14 osób). Biorąc pod uwagę wskaźnik procentowego udziału liczby osób pobierających ten zasiłek w 2015r. do ogólnej liczby mieszkańców sołectwa w wieku produkcyjnym był najwyższy w Dąbiu (18%) i Celinach (14%). Szczegółowe dane w rozbiciu na sołectwa obrazuje poniższa tabela.

Tabela 7. Liczba osób korzystająca z zasiłków z powodu niepełnosprawności w latach 2013-2015

L.p.	Sołectwa	2013	% do ogółu korzystających	% do ogółu mieszkańców sołectwa w wieku produkcyjnym	2014	% do ogółu korzystających	% do ogółu mieszkańców sołectwa w wieku produkcyjnym	2015	% do ogółu korzystających	% do ogółu mieszkańców sołectwa w wieku produkcyjnym
1.	Bichniów	16	8,51%	11,76%	21	10,82%	15,44%	14	8,86%	10,29%
2.	Brzozowa	9	4,79%	4,39%	10	5,15%	4,88%	9	5,70%	4,39%
3.	Celiny	2	1,06%	7,14%	4	2,06%	14,29%	4	2,53%	14,29%
4.	Czaryż	4	2,13%	3,81%	11	5,67%	10,48%	13	8,23%	12,38%
5.	Dąbie	6	3,19%	13,64%	7	3,61%	15,91%	8	5,06%	18,18%
6.	Kluczyce	4	2,13%	7,14%	5	2,58%	8,93%	5	3,16%	8,93%
7.	Krzepice	7	3,72%	20,59%	1	0,52%	2,94%	1	0,63%	2,94%
8.	Krzepin	0	0,00%	0,00%	0	0,00%	0,00%	0	0,00%	0,00%
9.	Kuczków	15	7,98%	14,71%	19	9,79%	18,63%	9	5,70%	8,82%
10.	Marchocice	6	3,19%	4,65%	7	3,61%	5,43%	7	4,43%	5,43%
11.	Międzylesie	0	0,00%	0,00%	1	0,52%	2,38%	1	0,63%	2,38%
12.	Psary - Kolonia	0	0,00%	0,00%	0	0,00%	0,00%	0	0,00%	0,00%
13.	Psary	10	5,32%	8,93%	7	3,61%	6,25%	4	2,53%	3,57%
14.	Secemin	34	18,09%	4,38%	34	17,53%	4,38%	29	18,35%	3,74%
15.	Wałkonowy Dolne	15	7,98%	13,39%	17	8,76%	15,18%	11	6,96%	9,82%
16.	Wałkonowy Górne	7	3,72%	8,97%	4	2,06%	5,13%	3	1,90%	3,85%
17.	Wola Czaryska	7	3,72%	5,51%	8	4,12%	6,30%	6	3,80%	4,72%
18.	Wola Kuczkowska	23	12,23%	19,01%	17	8,76%	14,05%	11	6,96%	9,09%
19.	Zwleczka	1	0,53%	1,89%	1	0,52%	1,89%	5	3,16%	9,43%
20.	Żeliszawice	17	9,04%	5,84%	16	8,25%	5,50%	15	9,49%	5,15%
21.	Żeliszawiczki	5	2,66%	2,24%	4	2,06%	1,79%	3	1,90%	1,35%
Razem		188	100,00%	6,46%	194	100,00%	6,67%	158	100,00%	5,43%

Źródło: analiza własna na podstawie danych GOPS Secemin

Liczba osób korzystająca z zasiłków GOPS z powodu długotrwałej lub ciężkiej choroby w poszczególnych sołectwach gminy Secemin w latach 2014-2015

Nieznacznie zmalała liczba osób korzystających z zasiłków GOPS z tytułu długotrwałej lub ciężkiej choroby. W 2015r. najwięcej osób skorzystało z tego wsparcia w Bichniowie i Żeliszawicach (po 13 osób). Wskaźnik procentowego udziału liczby osób pobierających ten zasiłek w 2015r. do ogólnej liczby mieszkańców sołectwa w wieku produkcyjnym był najwyższy w Bichniowie (1,5%) i Dąbiu (po 9%). Żaden mieszkaniec Krzepic, Krzepina i Żeliszawiczek nie skorzystał z tego typu pomocy w 2015r.

Tabela 8. Liczba osób korzystająca z zasiłków z powodu długotrwałej lub ciężkiej choroby w latach 2013-2015

L.p.	Sołectwa	2013	% do ogółu korzystających	% do ogółu mieszkańców sołectwa w wieku produkcyjnym	2014	% do ogółu korzystających	% do ogółu mieszkańców sołectwa w wieku produkcyjnym	2015	% do ogółu korzystających	% do ogółu mieszkańców sołectwa w wieku produkcyjnym
1.	Bichniów	8	10,81%	5,88%	1	1,22%	0,74%	13	18,06%	9,56%
2.	Brzozowa	3	4,05%	1,46%	5	6,10%	2,44%	3	4,17%	1,46%
3.	Celiny	0	0,00%	0,00%	0	0,00%	0,00%	1	1,39%	3,57%
4.	Czaryż	11	14,86%	10,48%	6	7,32%	5,71%	6	8,33%	5,71%
5.	Dąbie	1	1,35%	2,27%	6	7,32%	13,64%	4	5,56%	9,09%
6.	Kluczyce	1	1,35%	1,79%	2	2,44%	3,57%	1	1,39%	1,79%
7.	Krzepice	0	0,00%	0,00%	0	0,00%	0,00%	0	0,00%	0,00%
8.	Krzepin	2	2,70%	5,13%	2	2,44%	5,13%	0	0,00%	0,00%
9.	Kuczków	10	13,51%	9,80%	9	10,98%	8,82%	9	12,50%	8,82%
10.	Marchocice	3	4,05%	2,33%	2	2,44%	1,55%	4	5,56%	3,10%
11.	Międzylesie	0	0,00%	0,00%	0	0,00%	0,00%	1	1,39%	2,38%
12.	Psary - Kolonia	3	4,05%	3,09%	3	3,66%	3,09%	2	2,78%	2,06%
13.	Psary	0	0,00%	0,00%	8	9,76%	7,14%	1	1,39%	0,89%
14.	Secemin	14	18,92%	1,80%	18	21,95%	2,32%	8	11,11%	1,03%
15.	Wałkonowy Dolne	2	2,70%	1,79%	0	0,00%	0,00%	1	1,39%	0,89%
16.	Wałkonowy Górne	2	2,70%	2,56%	1	1,22%	1,28%	1	1,39%	1,28%
17.	Wola Czaryska	1	1,35%	0,79%	2	2,44%	1,57%	2	2,78%	1,57%
18.	Wola Kuczkowska	1	1,35%	0,83%	5	6,10%	4,13%	1	1,39%	0,83%
19.	Zwleczka	1	1,35%	1,89%	2	2,44%	3,77%	1	1,39%	1,89%
20.	Żeliszawice	9	12,16%	3,09%	9	10,98%	3,09%	13	18,06%	4,47%
21.	Żeliszawiczki	2	2,70%	0,90%	1	1,22%	0,45%	0	0,00%	0,00%
Razem		74	100,00%	2,54%	82	100,00%	2,82%	72	100,00%	2,47%

Źródło: analiza własna na podstawie danych GOPS Secemin

Liczba osób korzystająca z zasiłków GOPS z powodu bezradności w sprawach opiekuńczo-wychowawczych w poszczególnych sołectwach gminy Secemin w latach 2014-2015

Wzrosła o 1 liczba osób pobierających zasiłek z powodu bezradności w sprawach opiekuńczo-wychowawczych. Najwięcej tych osób mieszka w sołectwach Bichniów (28 osób) i Czaryż (14 osób). Wskaźnik procentowego udziału liczby osób pobierających ten zasiłek w 2015r. do ogólnej liczby mieszkańców sołectwa w wieku produkcyjnym był najwyższy w Bichniowie (20%) i Czaryżu (13%).

Program Rewitalizacji Gminy Secemin na lata 2016-2023

Tabela 9. Liczba osób korzystająca z zasiłków z powodu bezradności w sprawach opiekuńczo-wychowawczych w latach 2013-2015

L.p.	Sołectwa	2013	% do ogółu korzystających	% do ogółu mieszkańców sołectwa w wieku produkcyjnym	2014	% do ogółu korzystających	% do ogółu mieszkańców sołectwa w wieku produkcyjnym	2015	% do ogółu korzystających	% do ogółu mieszkańców sołectwa w wieku produkcyjnym
1.	Bichniów	4	3,96%	2,94%	14	11,76%	10,29%	28	27,45%	20,59%
2.	Brzozowa	5	4,95%	2,44%	6	5,04%	2,93%	4	3,92%	1,95%
3.	Celiny	2	1,98%	7,14%	3	2,52%	10,71%	3	2,94%	10,71%
4.	Czaryż	13	12,87%	12,38%	19	15,97%	18,10%	14	13,73%	13,33%
5.	Dąbie	0	0,00%	0,00%	2	1,68%	4,55%	2	1,96%	4,55%
6.	Kluczyce	5	4,95%	8,93%	5	4,20%	8,93%	6	5,88%	10,71%
7.	Krzepice	5	4,95%	14,71%	3	2,52%	8,82%	3	2,94%	8,82%
8.	Krzepin	1	0,99%	2,56%	1	0,84%	2,56%	2	1,96%	5,13%
9.	Kuczków	11	10,89%	10,78%	10	8,40%	9,80%	7	6,86%	6,86%
10.	Marchocice	7	6,93%	5,43%	5	4,20%	3,88%	5	4,90%	3,88%
11.	Międzylesie	0	0,00%	0,00%	0	0,00%	0,00%	0	0,00%	0,00%
12.	Psary - Kolonia	1	0,99%	1,03%	1	0,84%	1,03%	0	0,00%	0,00%
13.	Psary	0	0,00%	0,00%	3	2,52%	2,68%	0	0,00%	0,00%
14.	Secemin	17	16,83%	2,19%	15	12,61%	1,93%	8	7,84%	1,03%
15.	Wałkonowy Dolne	4	3,96%	3,57%	4	3,36%	3,57%	3	2,94%	2,68%
16.	Wałkonowy Górne	0	0,00%	0,00%	9	7,56%	11,54%	6	5,88%	7,69%
17.	Wola Czaryska	8	7,92%	6,30%	9	7,56%	7,09%	4	3,92%	3,15%
18.	Wola Kuczowska	14	13,86%	11,57%	5	4,20%	4,13%	1	0,98%	0,83%
19.	Zwleczka	0	0,00%	0,00%	0	0,00%	0,00%	0	0,00%	0,00%
20.	Żeliszawice	4	3,96%	1,37%	5	4,20%	1,72%	6	5,88%	2,06%
21.	Żeliszawiczki	0	0,00%	0,00%	0	0,00%	0,00%	0	0,00%	0,00%
Razem		101	100,00%	3,47%	119	100,00%	4,09%	102	100,00%	3,51%

Źródło: analiza własna na podstawie danych GOPS Secemin

Liczba rodzin korzystająca z zasiłków GOPS z powodu alkoholizmu w poszczególnych sołectwach gminy Secemin w latach 2014-2015

W roku 2015 z różnych form pomocy GOPS skorzystało 224 rodzin, w tym 68 rodzin, w których występowały problemy alkoholowe², z czego najwięcej tj. 11 rodzin mieszka w Bichniowie, w Kuczkowie (10) i Czaryżu (9).

Tabela 10. Liczba osób korzystająca z zasiłków z powodu alkoholizmu w latach 2013-2015

L.p.	Sołectwa	2013	% do ogółu korzystających	% do ogółu mieszkańców sołectwa w wieku produkcyjnym	2014	% do ogółu korzystających	% do ogółu mieszkańców sołectwa w wieku produkcyjnym	2015	% do ogółu korzystających	% do ogółu mieszkańców sołectwa w wieku produkcyjnym
1.	Bichniów	5	8,93%	3,68%	11	15,07%	8,09%	11	16,18%	8,09%
2.	Brzozowa	1	1,79%	0,49%	2	2,74%	0,98%	4	5,88%	1,95%
3.	Celiny	1	1,79%	3,57%	3	4,11%	10,71%	3	4,41%	10,71%

² Źródło: Gminny Program Profilaktyki i Rozwiązywania Problemów Alkoholowych i Przeciwdziałania Narkomanii, s. 4.

Program Rewitalizacji Gminy Secemin na lata 2016-2023

4.	Czaryż	5	8,93%	4,76%	12	16,44%	11,43%	9	13,24%	8,57%
5.	Dąbie	0	0,00%	0,00%	0	0,00%	0,00%	0	0,00%	0,00%
6.	Kluczyce	3	5,36%	5,36%	4	5,48%	7,14%	5	7,35%	8,93%
7.	Krzepice	0	0,00%	0,00%	0	0,00%	0,00%	0	0,00%	0,00%
8.	Krzepin	0	0,00%	0,00%	0	0,00%	0,00%	0	0,00%	0,00%
9.	Kuczków	6	10,71%	5,88%	7	9,59%	6,86%	10	14,71%	9,80%
10.	Marchocice	3	5,36%	2,33%	3	4,11%	2,33%	3	4,41%	2,33%
11.	Międzylesie	0	0,00%	0,00%	0	0,00%	0,00%	0	0,00%	0,00%
12.	Psary - Kolonia	0	0,00%	0,00%	1	1,37%	1,03%	1	1,47%	1,03%
13.	Psary	3	5,36%	2,68%	2	2,74%	1,79%	2	2,94%	1,79%
14.	Secemin	11	19,64%	1,42%	7	9,59%	0,90%	6	8,82%	0,77%
15.	Wałkonowy Dolne	7	12,50%	6,25%	7	9,59%	6,25%	4	5,88%	3,57%
16.	Wałkonowy Górne	2	3,57%	2,56%	6	8,22%	7,69%	2	2,94%	2,56%
17.	Wola Czaryska	0	0,00%	0,00%	0	0,00%	0,00%	0	0,00%	0,00%
18.	Wola Kuczkowska	1	1,79%	0,83%	1	1,37%	0,83%	0	0,00%	0,00%
19.	Zwleczka	0	0,00%	0,00%	0	0,00%	0,00%	2	2,94%	3,77%
20.	Żeliszawice	8	14,29%	2,75%	7	9,59%	2,41%	6	8,82%	2,06%
21.	Żeliszawiczki	0	0,00%	0,00%	0	0,00%	0,00%	0	0,00%	0,00%
Razem		56	100,00%	1,92%	73	100,00%	2,51%	68	100,00%	2,34%

Źródło: analiza własna na podstawie danych GOPS Secemin

Liczba dokonanych przestępstw i wykroczeń w poszczególnych sołectwach Gminy Secemin w latach 2013-2015

Na podstawie danych Komendy Powiatowej Policji we Włoszczowie na terenie całej gminy popełniono w ciągu ostatnich 3 lat następujące przestępstwa i wykroczenia:

Tabela 11. Ogólna liczba przestępstw i wykroczeń w podziale na kategorie w Gminie Secemin w latach 2013-2015

L.p.	Kategoria przestępstwa	2013	2014	2015	% do ogółu popełnionych wykroczeń
1.	Nietrzeźwi kierujący	50	20	11	18,33%
2.	Znęcanie się nad osobą najbliższą	6	4	5	8,33%
3.	Kradzież z włamaniem	7	5	5	8,33%
4.	Wypadek drogowy	4	4	6	10,00%
5.	Kradzież mienia	4	3	4	6,67%
6.	Naruszenie zakazu sądowego	4	5	0	0,00%
7.	Uszkodzenie mienia	1	2	1	1,67%
8.	Oszustwo	3	3	6	10,00%
9.	Niealimentacja	3	1	2	3,33%
10.	Uszkodzenie ciała	1	2	1	1,67%
11.	Spowodowanie zagrożenia dla zdrowia i życia	0	1	2	3,33%
12.	Posiadanie narkotyków	0	2	4	6,67%
13.	Samobójstwo	2	4	1	1,67%
14.	Wyrąb drewna	7	1	1	1,67%

Program Rewitalizacji Gminy Secemin na lata 2016-2023

15.	Nieumyślne spowodowanie śmierci	3	3	1	1,67%
16.	Podrobienie podpisu	3	3	0	0,00%
17.	Paserstwo	0	0	0	0,00%
18.	Kradzież dokumentu	0	0	0	0,00%
19.	Przywłaszczenie mienia	4	2	1	1,67%
20.	Fałszowanie znaków granicznych	0	0	0	0,00%
21.	Groźby karalne	4	1	1	1,67%
22.	Naruszenie miru domowego	0	1	1	1,67%
23.	Z ustawy o rybactwie śródlądowym	0	0	0	0,00%
24.	Pobicie	3	0	0	0,00%
25.	Posiadanie papierosów bez akcyzy	0	2	0	0,00%
26.	Znieważenie funkcjonariusza Policji	1	0	0	0,00%
27.	Rozbój	0	0	1	1,67%
28.	Wypadek lotniczy	0	0	0	0,00%
29.	Podpalenie	0	0	0	0,00%
30.	Uporczywe nękanie	2	0	1	1,67%
31.	Kradzież linii telefonicznej	0	2	4	6,67%
32.	Korupcja	0	0	1	1,67%
Razem		112	71	60	100,00%

Źródło: Komenda Powiatowa Policji we Włoszczowie

Ogółem w latach 2013-2015 popełniono 243 przestępstwa/wykroczenia na terenie gminy Secemin.

Analizując przestępczość w poszczególnych sołectwach najgorzej wygląda sytuacja w:

- Seceminie – 96 czyli blisko co 2 (47%) przestępstwo/wykroczenie popełniane jest na terenie gminy w tym okresie,
- Żeliszawice – 19 przestępstw/wykroczeń w ciągu ostatnich 3 lat, tj. 3% ogółu tego typu przypadków na terenie gminy,
- Psary – 17 przestępstw/wykroczeń w latach 2013-2015, tj. 3% ogółu.

„Najbezpieczniejszymi” sołectwami są: Celiny, Dąbie, Kluczyce, Krzepice, Krzepin, Międzylesie, Zwleczka, czyli poniżej trzech takich przypadków w przeciągu 3 ostatnich lat

Tabela 12. Ogólna liczba przestępstw i wykroczeń w podziale na sołectwa Gminy Secemin w latach 2013-2015

L.p.	Sołectwo	2013	2014	2015	Razem	% do ogółu popełnionych wykroczeń
1.	Bichniów	10	1	1	12	1,69%
2.	Brzozowa	1	3	3	7	5,08%
3.	Celiny	1	0	1	2	1,69%
4.	Czaryż	8	3	2	13	3,39%
5.	Dąbie	0	1	0	1	0,00%
6.	Kluczyce	0	0	0	0	0,00%
7.	Krzepice	3	1	0	4	0,00%
8.	Krzepin	1	2	0	3	0,00%
9.	Kuczaków	5	2	5	12	8,47%
10.	Marchocice	3	1	3	7	5,08%

Program Rewitalizacji Gminy Secemin na lata 2016-2023

11.	Międzylesie	2	0	0	2	0,00%
12.	Psary - Kolonia	3	3	1	7	1,69%
13.	Psary	7	8	2	17	3,39%
14.	Secemin	41	27	28	96	47,46%
15.	Wałkonowy Dolne	5	4	1	10	1,69%
16.	Wałkonowy Górne	2	2	1	5	1,69%
17.	Wola Czaryska	2	3	2	7	3,39%
18.	Wola Kuczowska	4	2	2	8	3,39%
19.	Zwleczka	0	1	0	1	0,00%
20.	Żeliszawice	13	4	2	19	3,39%
21.	Żeliszawiczki	3	2	5	10	8,47%
Razem		114	70	59	243	100,00%

Źródło: Komenda Powiatowa Policji we Włoszczowie

Analiza demograficzna Gminy Secemin i poszczególnych sołectw

Gminę Secemin na koniec 2015r. zamieszkiwało 4 938 osób. W ciągu ostatnich 3 lat liczba mieszkańców maleje.

Tabela 13. Struktura ludności na terenie Gminy Secemin w latach 2013-2015

STRUKTURA LUDNOŚCI	31.12.2010	31.12.2011	31.12.2012	31.12.2013	31.12.2014	31.12.2015
Stan ludności ogółem, w tym:	5118	5087	5058	5005	4982	4938
Kobiety	2578	2561	2543	2516	2506	2486
Mężczyźni	2540	2526	2515	2489	2476	2452
Urodzenia żywe ogółem	56	47	41	38	56	58
Zgony ogółem	91	62	61	80	71	91
Przyrost naturalny	-35	-15	-20	-42	-15	-33
Ludność w wieku przedprodukcyjnym (0-17 lat)	931	903	871	847	826	827
Ludność w wieku produkcyjnym	K-1355,	K-1329,	K-1330,	K-1312,	K-1304	K-1288
Kobiety (18-59 lat) / Mężczyźni (18-64)	M-1743	M-1745	M-1743	M-1731	M-1729	M-1709
Ludność w wieku poprodukcyjnym	K-766,	K-784,	K-778,	K-781,	K-787	K-775
Kobiety (60 lat i więcej) / Mężczyźni (65 lat i więcej)	M-323	M-326	M-335	M-334	M-336	M-339

Źródło: Ewidencja ludności, Urząd Gminy Secemin

W Gminie jest aż 21 sołectw. 4 z nich liczą powyżej 300 mieszkańców (od największego: Secemin, Żeliszawice, Żeliszawiczki, Brzozowa). Najmniejszym sołectwem są Celiny i Krzepice, które na 31.12.2015r. zamieszkiwało 61 osób. Kolejne tabele przedstawiają demografię w poszczególnych sołectwach w podziale na różne kategorie wiekowe w latach 2013-2015.

Program Rewitalizacji Gminy Secemin na lata 2016-2023

Tabela 14. Liczba mieszkańców w poszczególnych sołectwach – stan na 31.12.2013

L.p.	Sołectwo	Przedział wiekowy																								Ludność ogółem
		do 5 lat			6-16 lat			17-25			26-40			41-50			51-60			61-70			71 i więcej			
		K	M	RAZEM	K	M	RAZEM	K	M	RAZEM	K	M	RAZEM	K	M	RAZEM	K	M	RAZEM	K	M	RAZEM	K	M	RAZEM	
1.	Bichniów	5	5	10	11	10	21	14	22	36	20	21	41	8	13	21	16	21	37	16	12	28	14	12	26	220
2.	Brzozowa	9	8	17	23	17	40	24	23	47	35	44	79	22	17	39	23	32	55	14	16	30	35	12	47	354
3.	Celiny	2	3	5	2	1	3	4	4	8	4	2	6	4	5	9	0	5	5	5	4	9	12	7	19	64
4.	Czaryż	2	5	7	8	11	19	10	12	22	14	29	43	10	10	20	9	12	21	11	13	24	15	3	18	174
5.	Dąbie	3	4	7	5	7	12	4	6	10	8	8	16	2	7	9	5	4	9	9	5	14	16	6	22	99
6.	Kluczyce	6	3	9	5	7	12	3	8	11	11	14	25	4	8	12	3	8	11	10	10	20	10	4	14	114
7.	Krzepice	1	1	2	4	5	9	5	3	8	4	5	9	3	6	9	4	6	10	5	4	9	9	1	10	66
8.	Krzepin	0	0	0	3	7	10	1	1	2	7	7	14	4	3	7	3	10	13	2	5	7	8	4	12	65
9.	Kuczków	7	4	11	13	10	23	18	12	30	12	20	32	8	13	21	9	12	21	11	9	20	12	7	19	177
10.	Marchocice	6	11	17	11	12	23	20	17	37	18	26	44	13	11	24	12	16	28	7	13	20	26	7	33	226
11.	Międzylesie	0	1	1	3	3	6	4	1	5	9	7	16	4	3	7	5	8	13	3	4	7	7	4	11	66
12.	Psary - Kolonia	3	1	4	12	6	18	5	9	14	17	31	48	4	5	9	19	12	31	17	14	31	29	10	39	194
13.	Psary	7	7	14	9	5	14	14	8	22	22	26	48	10	11	21	11	15	26	23	18	41	14	12	26	212
14.	Secemin	40	41	81	62	58	120	79	86	165	129	153	282	73	81	154	105	108	213	78	63	141	106	47	153	1309
15.	Wałkonowy Dolne	3	5	8	8	18	26	18	12	30	17	16	33	9	12	21	10	15	25	9	12	21	15	9	24	188
16.	Wałkonowy Górne	9	2	11	10	4	14	11	6	17	15	19	34	5	8	13	6	11	17	7	4	11	8	5	13	130
17.	Wola Czaryska	7	5	12	1	8	9	13	21	34	21	17	38	11	20	31	12	16	28	19	13	32	19	12	31	215
18.	Wola Kuczkowska	7	3	10	10	18	28	14	11	25	14	20	34	13	18	31	8	23	31	11	7	18	24	14	38	215
19.	Zwlecza	2	3	5	2	0	2	9	6	15	8	12	20	3	3	6	7	9	16	3	1	4	7	4	11	79
20.	Żeliszawice	13	12	25	27	25	52	33	39	72	50	52	102	27	32	59	24	32	56	27	23	50	34	20	54	470
21.	Żeliszawiczki	4	9	13	16	19	35	27	30	57	41	38	79	22	29	51	27	27	54	26	15	41	30	8	38	368
Razem		136	133	269	245	251	496	330	337	667	476	567	1043	259	315	574	318	402	720	313	265	578	450	208	658	5005

Źródło: Ewidencja ludności, Urząd Gminy Secemin

Program Rewitalizacji Gminy Secemin na lata 2016-2023

Tabela 15. Liczba mieszkańców w poszczególnych sołectwach – stan na 31.12.2014

L.p.	Sołectwo	Przedział wiekowy																								Ludność ogółem
		do 5 lat			6-16 lat			17-25			26-40			41-50			51-60			61-70			71 i więcej			
		K	M	RAZEM	K	M	RAZEM	K	M	RAZEM	K	M	RAZEM	K	M	RAZEM	K	M	RAZEM	K	M	RAZEM	K	M	RAZEM	
1.	Bichniów	6	5	11	11	9	20	15	22	37	21	23	44	8	14	22	15	19	34	14	13	27	17	10	27	222
2.	Brzozowa	7	8	15	21	18	39	23	21	44	38	41	79	17	18	35	25	31	56	17	19	36	32	13	45	349
3.	Celiny	1	3	4	2	1	3	5	3	8	4	2	6	4	5	9	0	5	5	5	4	9	11	7	18	62
4.	Czaryż	1	6	7	9	11	20	11	12	23	12	29	41	11	10	21	9	10	19	14	17	31	14	2	16	178
5.	Dąbie	3	4	7	5	7	12	4	7	11	8	7	15	2	8	10	4	4	8	7	5	12	19	6	25	100
6.	Kluczyce	6	5	11	5	7	12	3	7	10	11	14	25	2	9	11	4	6	10	10	10	20	10	4	14	113
7.	Krzepice	1	1	2	4	4	8	4	4	8	5	5	10	2	6	8	5	5	10	5	4	9	8	1	9	64
8.	Krzepin	1	0	1	2	7	9	2	0	2	7	8	15	4	3	7	3	10	13	1	4	5	8	3	11	63
9.	Kuczów	8	8	16	12	8	20	20	12	32	11	19	30	9	12	21	10	12	22	10	12	22	12	7	19	182
10.	Marchocice	7	11	18	12	10	22	18	18	36	21	27	48	13	13	26	11	14	25	8	12	20	23	7	30	225
11.	Międzylesie	0	2	2	3	3	6	3	1	4	9	7	16	5	1	6	4	9	13	3	4	7	6	4	10	64
12.	Psary - Kolonia	3	4	7	10	5	15	7	8	15	14	32	46	6	5	11	18	11	29	13	15	28	28	9	37	188
13.	Psary	8	4	12	7	5	12	13	11	24	23	25	48	10	10	20	10	15	25	21	18	39	17	12	29	209
14.	Secemin	46	37	83	66	60	126	71	85	156	131	156	287	76	79	155	96	110	206	87	66	153	95	44	139	1305
15.	Wałkonowy Dolne	6	4	10	7	15	22	18	14	32	17	16	33	8	13	21	9	15	24	11	12	23	14	8	22	187
16.	Wałkonowy Górne	7	2	9	13	4	17	9	5	14	14	18	32	8	7	15	5	13	18	8	5	13	6	5	11	129
17.	Wola Czaryska	7	5	12	1	5	6	12	22	34	22	18	40	11	20	31	12	15	27	19	13	32	19	14	33	215
18.	Wola Kuczowska	7	3	10	11	19	30	15	11	26	14	20	34	10	18	28	10	23	33	9	7	16	25	13	38	215
19.	Zwleczka	1	5	6	3	0	3	9	5	14	9	13	22	3	3	6	7	5	12	3	5	8	7	4	11	82
20.	Żeliszawice	15	13	28	25	24	49	33	36	69	51	54	105	26	32	58	27	27	54	27	28	55	31	21	52	470
21.	Żeliszawiczki	5	7	12	17	20	37	21	29	50	44	38	82	23	28	51	26	27	53	23	16	39	27	9	36	360
Razem		146	137	283	246	242	488	316	333	649	486	572	1058	258	314	572	310	386	696	315	289	604	429	203	632	4982

Źródło: Ewidencja ludności, Urząd Gminy Secemin

Program Rewitalizacji Gminy Secemin na lata 2016-2023

Tabela 16. Liczba mieszkańców w poszczególnych sołectwach– stan na 31.12.2015

Sołectwo	Przedział wiekowy																								Ludność ogółem
	do 5 lat			6-16 lat			17-25			26-40			41-50			51-60			61-70			71 i więcej			
	K	M	RAZEM	K	M	RAZEM	K	M	RAZEM	K	M	RAZEM	K	M	RAZEM	K	M	RAZEM	K	M	RAZEM	K	M	RAZEM	
Bichniów	8	8	16	10	7	17	16	22	38	18	23	41	11	14	25	16	16	32	12	15	27	19	10	29	225
Brzozowa	8	10	18	22	16	38	21	20	41	40	38	78	16	17	33	23	30	53	20	21	41	30	11	41	343
Celiny	1	3	4	2	1	3	5	2	7	3	3	6	5	5	10	0	5	5	4	3	7	12	7	19	61
Czaryż	1	6	7	10	12	22	7	11	18	15	29	44	10	11	21	11	11	22	12	16	28	15	2	17	179
Dąbie	2	3	5	6	8	14	6	6	12	8	7	15	2	8	10	4	3	7	6	5	11	17	5	22	96
Kluczyce	6	7	13	5	6	11	3	8	11	9	13	22	4	9	13	3	7	10	11	9	20	10	5	15	115
Krzepice	1	0	1	3	5	8	5	4	9	5	3	8	2	6	8	4	5	9	4	4	8	9	1	10	61
Krzepin	2	0	2	2	4	6	1	3	4	8	7	15	3	4	7	3	10	13	1	4	5	8	3	11	63
Kuczków	9	11	20	11	7	18	16	11	27	16	18	34	8	15	23	8	10	18	13	12	25	11	8	19	184
Marchocice	9	5	14	11	16	27	19	16	35	19	26	45	13	13	26	7	16	23	12	10	22	21	8	29	221
Międzylesie	1	4	5	3	4	7	3	2	5	10	7	17	5	2	7	4	9	13	1	4	5	8	4	12	71
Psary - Kolonia	5	6	11	7	5	12	9	8	17	17	31	48	6	5	11	13	8	21	18	15	33	24	9	33	186
Psary	6	4	10	10	6	16	11	10	21	22	24	46	10	11	21	8	16	24	22	15	37	16	11	27	202
Secemin	41	34	75	67	57	124	62	82	144	136	157	293	68	73	141	96	102	198	93	76	169	84	40	124	1268
Wałkonowy Dolne	6	3	9	9	15	24	16	13	29	17	20	37	10	13	23	8	15	23	11	10	21	14	10	24	190
Wałkonowy Górne	5	2	7	15	3	18	8	5	13	15	16	31	6	8	14	6	14	20	8	6	14	6	5	11	128
Wola Czaryska	7	6	13	2	6	8	12	18	30	21	20	41	11	19	30	11	15	26	19	15	34	19	14	33	215
Wola Kuczkowska	9	4	13	12	17	29	15	10	25	14	21	35	11	18	29	9	23	32	10	6	16	24	14	38	217
Zwleczka	1	7	8	3	0	3	8	4	12	10	12	22	3	4	7	7	5	12	3	5	8	6	1	7	79
Żelistawice	19	11	30	26	23	49	35	32	67	49	62	111	29	31	60	27	26	53	28	31	59	28	18	46	475
Żelistawiczki	6	8	14	16	21	37	19	27	46	41	38	79	24	26	50	26	22	48	24	27	51	27	7	34	359
Razem	153	142	295	252	239	491	297	314	611	493	575	1068	257	312	569	294	368	662	332	309	641	408	193	601	4938

Źródło: Ewidencja ludności, Urząd Gminy Secemin

Analiza wzrostu/spadku liczby mieszkańców w poszczególnych sołectwach gminy Secemin w latach 2013-2015

Analizując dynamikę wzrostu/spadku liczby mieszkańców w poszczególnych sołectwach wzięto pod uwagę liczbę mieszkańców na koniec 2013 i 2015 i porównano je ze sobą. Liczba mieszkańców gminy w tym okresie zmniejszyła się łącznie o 67 osób. Największy spadek ludności odnotowują sołectwa Secemin, Brzozowa, Psary - Kolonia, Psary i Żeliszawiczki.

Tabela 17. Liczba sołectw, w których nastąpił spadek lub zwiększenie liczby mieszkańców.

Liczba mieszkańców w poszczególnych sołectwach w latach 2013-2015					
L.p.	Sołectwo	2013	2014	2015	Wzrost/spadek
1.	Bichniów	220	222	225	5
2.	Brzozowa	354	349	343	-11
3.	Celiny	64	62	61	-3
4.	Czaryż	174	178	179	5
5.	Dąbie	99	100	96	-3
6.	Kluczyce	114	113	115	1
7.	Krzepice	66	64	61	-5
8.	Krzepin	65	63	63	-2
9.	Kuczków	177	182	184	7
10.	Marchocice	226	225	221	-5
11.	Międzylesie	66	64	71	5
12.	Psary - Kolonia	194	188	186	-8
13.	Psary	212	209	202	-10
14.	Secemin	1309	1305	1268	-41
15.	Wałkonowy Dolne	188	187	190	2
16.	Wałkonowy Górne	130	129	128	-2
17.	Wola Czaryska	215	215	215	0
18.	Wola Kuczkowska	215	215	217	2
19.	Zwleczka	79	82	79	0
20.	Żeliszawice	470	470	475	5
21.	Żeliszawiczki	368	360	359	-9
	Razem	5005	4982	4938	-67

Źródło: analiza własna na podstawie danych Ewidencji Ludności Urząd Gminy Secemin

Analiza wzrostu/spadku liczby mieszkańców do 25 r. ż. w poszczególnych sołectwach gminy Secemin w latach 2013-2015

Analizując dynamikę wzrostu/spadku liczby mieszkańców do 25 r. ż. w poszczególnych sołectwach wzięto pod uwagę liczbę mieszkańców w wieku do 25 roku życia dla całej Gminy 1397 tj. 28,29%. Następujące sołectwa mają % udział mieszkańców do 25 roku życia mniejszy niż średnia dla sołectwa tj. Celiny, Krzepin, Międzylesie, Psary - Kolonia, Psary, Secemin, Wola Czaryska, Żeliszawiczki. Najmłodsze społeczeństwo ma sołectwo Krzepin – 19,05% to mieszkańcy do 25 r. ż.

Tabela 18. Liczba mieszkańców do 25 roku życia w poszczególnych sołectwach Gminy Secemin

L.p.	Sołectwo	2013	2014	2015	Wzrost/spadek	% do ogółu mieszkańców sołectwa
1.	Bichniów	67	68	71	4	31,56%
2.	Brzozowa	104	98	97	-7	28,28%
3.	Celiny	16	15	14	-2	22,95%
4.	Czaryż	48	50	47	-1	26,26%
5.	Dąbie	29	30	31	2	32,29%
6.	Kluczyce	32	33	35	3	30,43%

Program Rewitalizacji Gminy Secemin na lata 2016-2023

7.	Krzepice	19	18	18	-1	29,51%
8.	Krzepin	12	12	12	0	19,05%
9.	Kuczków	64	68	65	1	35,33%
10.	Marchocice	77	76	76	-1	34,39%
11.	Międzylesie	12	12	17	5	23,94%
12.	Psary - Kolonia	36	37	40	4	21,51%
13.	Psary	50	48	47	-3	23,27%
14.	Secemin	366	365	343	-23	27,05%
15.	Wałkonowy Dolne	64	64	62	-2	32,63%
16.	Wałkonowy Górne	42	40	38	-4	29,69%
17.	Wola Czaryska	55	52	51	-4	23,72%
18.	Wola Kuczkowska	63	66	67	4	30,88%
19.	Zwleczka	22	23	23	1	29,11%
20.	Żeliszawice	149	146	146	-3	30,74%
21.	Żeliszawiczki	105	99	97	-8	27,02%
	Razem	1432	1420	1397	-35	28,29%

Źródło: analiza własna na podstawie danych Ewidencji Ludności, Urząd Gminy Secemin

Analiza wzrostu/spadku liczby mieszkańców powyżej 61 r. ż. w poszczególnych sołectwach gminy Secemin w latach 2013-2015

Analizując dynamikę wzrostu/spadku liczby mieszkańców powyżej 61 r. ż. w poszczególnych sołectwach wzięto pod uwagę liczbę mieszkańców w wieku 61 lat i więcej dla całej Gminy 1242 tj. 25,15%. Sołectwa, które mają % udział mieszkańców powyżej 61 lat i więcej większy niż średnia dla gminy tj. Celiny, Dąbie, Kluczyce, Krzepice, Psary - Kolonia, Psary, Wola Czaryska. Najstarsze społeczeństwo mają sołectwa Celiny – 42,62% to mieszkańcy do 61 r. ż. – oraz Dąbie – 34,38%.

Tabela 19. Procentowy udział mieszkańców powyżej 61 lat i więcej w poszczególnych sołectwach Gminy Secemin

L.p.	Sołectwo	2013	2014	2015	Wzrost/spadek	% do ogółu mieszkańców sołectwa
1.	Bichniów	54	54	56	2	24,89%
2.	Brzozowa	77	81	82	5	23,91%
3.	Celiny	28	27	26	-2	42,62%
4.	Czaryż	42	47	45	3	25,14%
5.	Dąbie	36	37	33	-3	34,38%
6.	Kluczyce	34	34	35	1	30,43%
7.	Krzepice	19	18	18	-1	29,51%
8.	Krzepin	19	16	16	-3	25,40%
9.	Kuczków	39	41	44	5	23,91%
10.	Marchocice	53	50	51	-2	23,08%
11.	Międzylesie	18	17	17	-1	23,94%
12.	Psary - Kolonia	70	65	66	-4	35,48%
13.	Psary	67	68	64	-3	31,68%
14.	Secemin	294	292	293	-1	23,11%
15.	Wałkonowy Dolne	45	45	45	0	23,68%
16.	Wałkonowy Górne	24	24	25	1	19,53%
17.	Wola Czaryska	63	65	67	4	31,16%
18.	Wola Kuczkowska	56	54	54	-2	24,88%
19.	Zwleczka	15	19	15	0	18,99%
20.	Żeliszawice	104	107	105	1	22,11%
21.	Żeliszawiczki	79	75	85	6	23,68%

Program Rewitalizacji Gminy Secemin na lata 2016-2023

	Razem	1236	1236	1242	6	25,15%
--	--------------	-------------	-------------	-------------	----------	---------------

Źródło: opracowanie własne na podstawie danych Ewidencji Ludności

Bezrobocie rejestrowane na terenie gminy Secemin

W niżej wymienionych 4 sołectwach liczba osób zarejestrowanych w PUP Włoszczowa jako bezrobotne była w 2015r. największa:

- Secemin – 55 osób,
- Żeliszewice – 18 osób ,
- Marchocice – 14 osób,
- Brzozowa – 12 osób

Biorąc pod uwagę procentowy udział osób bezrobotnych w 2015r. do ogółu liczby mieszkańców sołectwa wskaźnik ten był najwyższy w Krzepinie (12,82%), zaś najniższy w Dąbiu (2,27%).

Program Rewitalizacji Gminy Secemin na lata 2016-2023

Tabela 20. Liczba bezrobotnych w Gminie Secemin z podziałem na sołectwa w latach 2013-2015

L.p.	Miejscowość	Rok 2013		Rok 2014		Rok 2015		% do ogółu korzystających	% do ogółu mieszkańców sołectw w wieku produkcyjnym
		Razem	w tym kobiety	Razem	w tym kobiety	Razem	w tym kobiety		
1.	Bichniów	18	9	13	5	9	5	4,55%	6,62%
2.	Brzozowa	32	18	22	13	12	8	6,06%	5,85%
3.	Gabrielów	9	5	6	3	3	0	1,52%	
4.	Maleniec	2	2	2	2	0	0	0,00%	
5.	Pniaki	4	1	4	1	1	1	0,51%	7,14%
6.	Celiny	6	4	6	3	2	1	1,01%	
7.	Czaryż	8	2	8	5	4	1	2,02%	3,81%
8.	Dąbie	1	0	2	1	1	1	0,51%	2,27%
10.	Kluczyce	7	1	9	1	5	1	2,53%	8,93%
12.	Gródek	1	1	0	0	0	0	0,00%	
13.	Krzepice	5	2	7	4	3	2	1,52%	8,82%
14.	Krzepin	3	3	6	3	5	3	2,53%	12,82%
15.	Kuczków	18	11	16	10	8	4	4,04%	7,84%
16.	Marchocice	18	7	14	8	14	9	7,07%	10,85%
17.	Międzylesie	9	5	4	2	2	1	1,01%	4,76%
18.	Psary-Kolonia	10	6	11	6	3	0	1,52%	3,09%
19.	Psary	20	11	13	10	9	6	4,55%	8,04%
11.	Daleszec	0	0	1	0	0	0	0,00%	
20.	Secemin	110	63	75	46	55	34	27,78%	7,09%
21.	Wałkonowy Dolne	12	7	12	6	4	2	2,02%	3,57%
22.	Ropocice	2	2	2	2	1	0	0,51%	2,56%
23.	Wałkonowy Górne	7	3	6	4	2	2	1,01%	
24.	Zakrzów	4	1	2	0	3	1	1,52%	
25.	Lipiny	0	0	2	2	2	2	1,01%	7,09%
26.	Wola Czaryska	11	6	9	5	9	4	4,55%	
27.	Wola Kuczowska	5	2	5	1	3	2	1,52%	2,48%
28.	Wolica	3	2	1	1	2	1	1,01%	3,77%
29.	Zwleczka	6	3	5	2	2	2	1,01%	
30.	Żelistawice	16	9	16	11	18	15	9,09%	6,19%
31.	Nadolnik	2	0	1	0	1	0	0,51%	
32.	Wincentów	3	0	4	0	1	0	0,51%	
33.	Osiny	1	0	2	0	2	1	1,01%	
34.	Papiernia	0	0	0	0	0	0	0,00%	
35.	Żelistawiczki	14	8	15	8	9	5	4,55%	4,04%
36.	Miny	5	3	2	1	3	1	1,52%	6,80%
37.	GMINA SECEMIN	372	197	303	166	198	115	100,00%	

Źródło: Powiatowy Urząd Pracy we Włoszczowej

Analiza kapitału społecznego

Analizując kapitał społeczny wzięto pod uwagę m.in.:

- działalność kulturalną na terenie Gminy Secemin,
- organizacje pozarządowe (stowarzyszenia, fundacje) działające w poszczególnych sołectwach.

Działalność kulturalna

Gminna Biblioteka Publiczna w Seceminie jest jedyną instytucją kultury w Gminie. Założona została 16 grudnia 1947 roku. Celem działalności biblioteki jest upowszechnianie czytelnictwa i popularyzacji najwartościowszej literatury współczesnej. Obecnie - od 2001 roku - biblioteka ma swoją siedzibę w budynku Ośrodka Zdrowia przy ul. Ogrodowej. Wraz ze zmianą lokalu biblioteka podniosła standard swych usług. W miarę możliwości modernizowano lokal. W 2006 roku zaczęto przyznawać dotacje na zakup nowości wydawniczych, dzięki temu biblioteka systematycznie uzupełniała księgozbiór, gdyż wiele zdezaktualizowanych książek zostało wycofanych.

W 2007 roku biblioteka otrzymała 3 zestawy komputerowe z Programu Ministerstwa Spraw Wewnętrznych i Administracji Departamentu Informatyzacji "IKONKA". Aby sprostać wymaganiom technicznym zestawy podłączono do Internetu, by służyły one czytelnikom. W obecnym czasie biblioteka już nie jest tylko starym reliktem przeszłości gdzie wypożycza się książki i czasopisma; jest w pewnym sensie ośrodkiem kultury, młodzież i dorośli spotykają się w bibliotece by obcować z kulturą.

W 2008 roku biblioteka przystąpiła do Poakcesyjnego Programu Wspierania Obszarów Wiejskich, gdzie w ramach tego programu utworzono czytelnię internetową. Biblioteka wdrożyła także program biblioteczny Mak+ - którego celem jest usprawnienie prac biblioteki. Od 2014 r. biblioteka zmieniła lokal, przeniesiona została na piętro budynku Ośrodka Zdrowia i zajmuje obecnie powierzchnię 350 m². Stan księgozbioru na dzień 24.08.2016 r. to 11929 woluminów.

Tabela 21. Czytelnicy Gminnej Biblioteki w Seceminie według wieku i rodzaju wykonywanego zajęcia (stan na 14.08.2016 r.)

L.p.	Przedział wieku	Liczebność	Rodzaj wykonywanego zajęcia	Liczebność
1.	1 – 5 lat	3	Dzieci	3
2.	6 – 12 lat	291	Uczniowie	176
3.	13 – 15 lat		Studenci	119
4.	16 – 19 lat	119	Pracownicy umysłowi	93
5.	20 – 24 lata		Robotnicy	68
6.	25 – 44 lata	214	Rolnicy	288
7.	45 – 60 lat		Inni zatrudnieni	140
8.	60 lat i więcej	378	Emeryci, renciści	118
9.	-	-	Pozostali, niezatrudnieni	0

Źródło: Gminna Biblioteka Publiczna w Seceminie

Zdjęcie 1. Gminna Biblioteka Publiczna w Seceminie



fot. Urząd Gminy Secemin

Zdjęcie 2. Księgozbiór Gminnej Biblioteki Publicznej w Seceminie



fot. Urząd Gminy Secemin

Program Rewitalizacji Gminy Secemin na lata 2016-2023

Organizacje pozarządowe i grupy nieformalne

Na terenie Gminy Secemin zarejestrowanych jest aż 5 organizacji pozarządowych, 10 Ochotniczych Straży Pożarnych, 4 Zespoły Ludowe oraz 3 Koła Gospodyń Wiejskich.

Liczba organizacji pozarządowych: 22

Liczba sołectw: 21

Średnia dla sołectwa: 1,04

Żadna organizacja lub grupa nieformalna nie jest zarejestrowana na terenie sołectw: Celiny, Dąbie, Kluczyce, Krzepice, Krzepin, Międzylesie, Psary - Kolonia, Wałkonowy Górne, Zwlecza. Oczywiście część organizacji pozarządowych swym zasięgiem obejmuje teren całej gminy.

Tabela 22. Analiza w których sołectwie zarejestrowane są organizacje pozarządowe

Lp.	Nazwa organizacji, adres	Ilość osób działających w organizacji (stan na 2016 r.)
1.	STOWARZYSZENIE NA RZECZ ROZWOJU MIEJSCOWOŚCI MARCHOCICE MARCHOCICE 27, 29-145 SECEMIN	18
	STOWARZYSZENIE ROZWOJU GMINY SECEMIN JĘDRZEJOWSKA 16, 29-145 SECEMIN	
2.	STOWARZYSZENIE SYMPATYKÓW PIŁKI SIATKOWEJ "ZRYW SECEMIN"	35
	UL. KONIECPOLSKA 26, 29-145 SECEMIN	
3.	STOWARZYSZENIE AKTYWNA SZKOŁA UL. KONIECPOLSKA 1, 29-145 SECEMIN	19
	STOWARZYSZENIE INICJATYW SPINACZ UL. STRUGA 2/1, 29-145 SECEMIN	
4.	STOWARZYSZENIE INICJATYW SPINACZ UL. STRUGA 2/1, 29-145 SECEMIN	21
OSP		
1.	OCHOTNICZA STRAŻ POŻARNA W WOLI KUCZKOWSKIEJ WOLA KUCZKOWSKA 56A, 29-145 SECEMIN	25
	OCHOTNICZA STRAŻ POŻARNA W CZARYŻU CZARYŻ 37, 29-145 SECEMIN	
2.	OCHOTNICZA STRAŻ POŻARNA W PSARACH PSRY KOLONIA 88, 29-145 SECEMIN	36
	OCHOTNICZA STRAŻ POŻARNA W SECEMINIE UL. KOSCIUSZKI 3, 29-145 SECEMIN	
3.	OCHOTNICZA STRAŻ POŻARNA W KUCZKOWIE KUCZKÓW 51A, 29-145 SECEMIN	16
	OCHOTNICZA STRAŻ POŻARNA W BICHNIOWIE BICHNIÓW 75A	
4.	OCHOTNICZA STRAŻ POŻARNA W ŻELISŁAWICACH ŻELISŁAWICE 37, 29-145 SECEMIN	36
	OCHOTNICZA STRAŻ POŻARNA W WAŁKONOWACH DOLNYCH WAŁKONOWY DOLNE 36, 29-145 SECEMIN	
5.	OCHOTNICZA STRAŻ POŻARNA W WOLI CZARYSKIEJ WOLA CZARYSKA 20, 29-145 SECEMIN	27
	OCHOTNICZA STRAŻ POŻARNA W BRZOWIE BRZOWA 57A, 29-145 SECEMIN	
6.	OCHOTNICZA STRAŻ POŻARNA W WOLI CZARYSKIEJ WOLA CZARYSKA 20, 29-145 SECEMIN	27
	OCHOTNICZA STRAŻ POŻARNA W BRZOWIE BRZOWA 57A, 29-145 SECEMIN	
7.	OCHOTNICZA STRAŻ POŻARNA W BRZOWIE BRZOWA 57A, 29-145 SECEMIN	28
ZESPOŁY LUDOWE		
1.	Zespół ludowy „ZŁOTY KŁOS” z Secemina	19
2.	Zespół ludowy „BRZOWIANKI”	9
3.	Zespół ludowy „CYRANECZKA”	16
4.	Zespół ludowy „PRZEPIÓRECZKA”	12
KOŁA GOSPODYŃ WIEJSKICH		

Program Rewitalizacji Gminy Secemin na lata 2016-2023

1.	Koło Gospodyń Wiejskich w Żeliszawicach	b.d
2.	Koło Gospodyń Wiejskich w Żeliszawiczkach	b.d
3.	Koło Gospodyń Wiejskich w Seceminie	b.d

Źródło: Urząd Gminy Secemin, sierpień 2016

Analiza ilościowa problemów w sferze środowiskowej

Analizując aspekty środowiskowe wzięto pod uwagę w szczególności negatywne zjawiska dotyczące obecności odpadów stwarzających zagrożenie dla życia, zdrowia ludzi lub stanu środowiska (zwłaszcza na obszary chronione).

Azbest pozostający do utylizacji na terenie gminy

Tabela 23. Inwentaryzacja azbestu na terenie Gminy Secemin w podziale na miejscowości

L.p.	Miejscowość	Liczba obiektów	Powierzchnia [m ²]	Masa [Mg]	%
1.	Bichniów	159	26 614	293	6,38%
2.	Brzozowa	97	1 379	152	3,31%
3.	Cegielnia	13	1 520	17	0,37%
4.	Celiny	56	7 618	84	1,83%
5.	Czarna Góra	15	2 750	30	0,65%
6.	Czaryż	130	22 434	245	5,33%
7.	Daleszec	15	2 838	31	0,67%
8.	Dąbie	63	8 063	89	1,94%
9.	Gabrielów	18	2 347	25	0,54%
10.	Gródek	24	2 611	29	0,63%
11.	Kluczyce	49	6 129	67	1,46%
12.	Krzepice	68	9 136	101	2,20%
13.	Krzepin	66	8 823	97	2,11%
14.	Kuczków	106	14 985	165	3,59%
15.	Lipiny	15	3 186	35	0,76%
16.	Maleniec	9	1 644	18	0,39%
17.	Marchocice	120	17 032	187	4,07%
18.	Międzylesie	34	4 612	51	1,11%
19.	Miny	27	3 446	38	0,83%
20.	Nadolnik	7	1 150	13	0,28%
21.	Papiernia	7	789	9	0,20%
22.	Pniaki	23	2 009	22	0,48%
23.	Psary - Kolonia	186	28 557	314	6,84%
24.	Psary	127	17 251	190	4,14%
25.	Ropocice	16	3 402	37	0,81%
26.	Secemin	426	63 593	698	15,20%
27.	Wałkonowy Dolne	94	14 777	162	3,53%
28.	Wałkonowy Górne	36	4 834	53	1,15%
29.	Wincentów	5	590	7	0,15%
30.	Wola Czaryska	180	27 954	307	6,68%
31.	Wola Kuczkowska	142	21 081	232	5,05%

Program Rewitalizacji Gminy Secemin na lata 2016-2023

32.	Wolica	30	4 410	49	1,07%
33.	Zagórcze	17	2 143	24	0,52%
34.	Zakrzów	39	4 345	48	1,05%
35.	Zwleczka	54	7 276	80	1,74%
36.	Żelistawice	186	33 728	371	8,08%
37.	Żelistawiczki	138	20 329	223	4,86%
Razem		2797	405 385	4593	100,00%

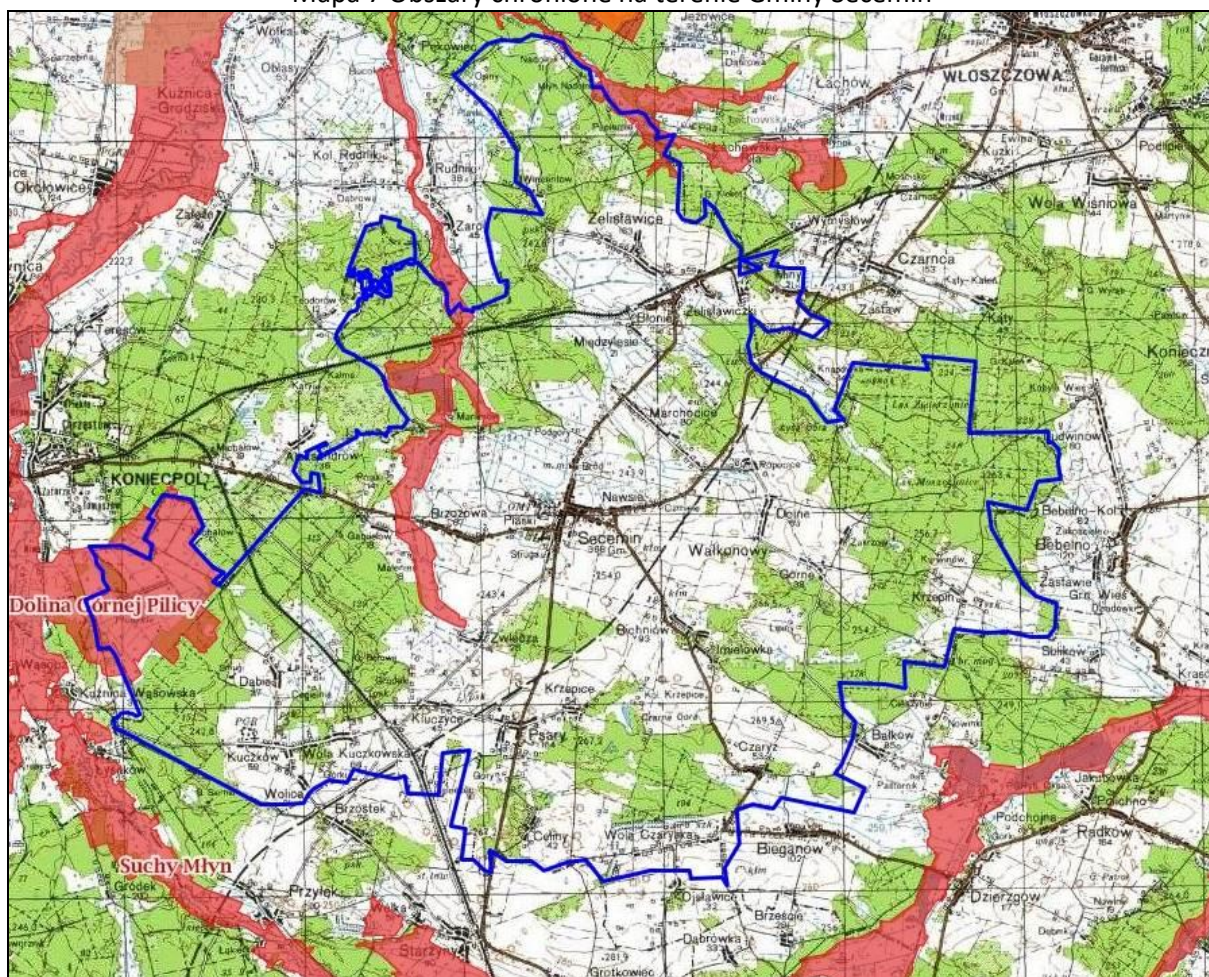
Źródło: Urząd Gminy Secemin, kwiecień 2016

Jak wynika z powyższej tabeli najwięcej azbestu pozostaje do utylizacji w 6 sołectwach: Bichniowie, Czaryżu, Psarach-Kolonii, Seceminie, Woli Kuczkowskiej i Żelistawicach.

Obszary chronione Gminy Secemin

Z uwagi na cenne zasoby przyrodnicze znajdujące się na obszarach chronionych uznano, że warto zwrócić uwagę na sołectwa przez które przebiegają tego typu obszary - wykazując je jako te, które należy chronić przed szczególną ingerencją człowieka zgodnie z wszelkiego rodzaju zakazami, o których mówią przepisy prawa (zob. poniższą mapę).

Mapa 7 Obszary chronione na terenie Gminy Secemin



Źródło: <http://geoserwis.gdos.gov.pl/mapy/>

Legenda: ■ Rezerваты ■ Parki Krajobrazowe ■ Parki Narodowe ■ Obszar Chronionego Krajobrazu ■ Zespoły Przyrodniczo Krajobrazowe ■ Natura 2000 – obszary ptasie ■ Natura 2000 Obszary siedliskowe

Na terenie Gminy Secemin zlokalizowane są:

- 1 Obszar Specjalnej Ochrony Siedlisk Natura 2000 – Dolina Górnej Pilicy,
- 7 pomników przyrody,
- 3 użytki ekologiczne.

Na terenie gminy nie występują:

- Obszary Specjalnej Ochrony Ptaków NATURA 2000,
- Parki krajobrazowe,
- Parki narodowe,
- Obszary chronionego krajobrazu,
- Rezerваты przyrody,
- Zespoły przyrodniczo-krajobrazowe,
- Stanowiska dokumentacyjne.

Specjalny Obszar Ochrony Siedlisk Natura 2000 Dolina Górnej Pilicy

Obszar położony jest w Krainie świętokrzyskiej, w okręgu Włoszczowsko-Jędrzejowskim. Występują tutaj duże w większości naturalne kompleksy leśne (grądy, lasy mieszane świeże i wilgotne oraz w dolinach rzecznych - lasy łęgowe i olsy). Meandrująca rzeka Pilica, której towarzyszą liczne starorzecza, tworzy malowniczą dolinę. Wzdłuż koryta ciągną się gęste zarośla wierzbowe oraz lasy nadrzeczne, o silnie zróżnicowanych drzewostanach, którym towarzyszą podmokłe łąki, charakteryzujące się dużą różnorodnością biologiczną: bogactwem fauny i flory, zwłaszcza gatunków związanych z siedliskami wilgotnymi. Powierzchnia licznych bagien i torfowisk systematycznie się kurczy w wyniku naturalnych zmian sukcesyjnych oraz zabiegów melioracyjnych. Ostoja obejmuje jeden z większych ciągów ekologicznych zlokalizowanych w naturalnych dolinach rzecznych w kraju. Występują tutaj zbiorowiska łąkowe (6410 i 6510), bardzo dobrze zachowane lasy łęgowe, bory bagienne, rzadziej bory chrobotkowe. Obszar ma też znaczenie dla ochrony starorzeczy. W ostoi zlokalizowane są liczne populacje gatunków roślin chronionych i ginących (ponad 60). Dolina Górnej Pilicy należy do najistotniejszych ostoi fauny w Polsce środkowej. Jedne z najliczniejszych i najlepiej zachowanych populacji w tej części kraju mają tu: bóbr europejski *Castor fiber*, trzaska grzebieniasta *Triturus cristatus*, kumak nizinny *Bombina bombina*, minóg ukraiński *Eudontomyzon mariae*, koza *Colitis taenia*, głowacz białopłetwy *Cottus gobio*, trzepla zielona *Ophiogomphus cecilia*, czerwoczyk fioletek *Lycaena helle* i zatoczek łamliwy *Anisus vorticulus*. Przy czym populacje trzepli zielonej, czerwoczyka fioletka i zatoczka łamliwego należą do kluczowych w skali kraju. Wśród rozlewisk w Dolinie Pilicy występują liczne mikrosiedliska dogodne dla występowania poczwarówki jajowatej *Vertigo moulinsiana*. Pilica i jej dopływy są dobrym siedliskiem dla występowania skójki gruboskorupowej *Unio crassus*. Istotne w skali regionu są populacje: pachnicy dębowej *Osmoderma eremita*, piskorza *Misgurnus fossilis*, modraszka telejusa *Maculinea teleius* i modraszka *nausitousa* *Maculinea nausithous*. Potwierdzenia wymaga występowanie podawanych z terenu ostoi: kreślinka nizinnej *Graphoderus bilineatus* (Kubisz 2004) i kozy złotawej *Sabanajewia aurata* (Boroń 2004). Ostoja posiada bogaty zestaw gatunków owadów i innych organizmów wpisanych na czerwoną listę lub wymienianych w załącznikach do konwencji międzynarodowych. W "Dolinie Górnej Pilicy" licznie reprezentowane są przyrodniczo cenne gatunki ptaków.

Pomniki przyrody

Poniższa tabela zawiera informacje na temat pomników przyrody występujących na terenie Gminy Secemin.

Program Rewitalizacji Gminy Secemin na lata 2016-2023

Tabela 24. Pomniki przyrody na terenie Gminy Secemin

L.p.	Numer w rej. RDOŚ	Nazwa pomnika przyrody	Data utworzenia	Podstawa prawna	Opis pomnika	Miejscowość	Nr działki
1.	414	dąb szypułkowy	13.10.1958	1) Rozporządzenie Nr 23/94 Wojewody Częstochowskiego z dnia 30 grudnia 1994 r. w sprawie uznania za pomniki przyrody. Dz.Urz. Woj. Częstochowskiego Nr 2, poz.2 z 1995 r. 2) Rozporządzenie Nr 4/96 Wojewody Częstochowskiego z dnia 6 lutego 1996 r. zmieniające rozporządzenie w sprawie uznania za pomnik przyrody. Dz.Urz.Woj.Częstochowskiego Nr 2, poz. 5.	wiek ok. 250 lat	Bichniów	2281
2.	415	dąb szypułkowy	30.10.1958		wiek ok. 300 lat	Bichniów	2281
3.	416	dąb szypułkowy	13.10.1958		wiek ok. 300 lat	Bichniów	2281
4.	417	dąb szypułkowy	13.10.1958		wiek ok. 160 lat	Bichniów	2281
5.	418	dąb szypułkowy	30.12.1994		wiek ok. 250 lat	Wałkonowy Górne	339
6.	419	dąb szypułkowy	30.12.1994		wiek ok. 160 lat	Wałkonowy Górne	339
7.	420	dąb szypułkowy	30.12.1994		wiek ok. 160 lat	Wałkonowy Górne	956

Źródło: Rejestr Regionalnego Dyrektora Ochrony Środowiska w Kielcach, stan na sierpień 2016

Użytki ekologiczne

Zgodnie z rejestrem Regionalnego Dyrektora Ochrony Środowiska w Kielcach w gminie Secemin są 3 użytki ekologiczne zlokalizowany w obrębie ewidencyjnym: Secemin i Bichniów.

Tabela 25. Użytki ekologiczne na terenie gminy Secemin

L.p.	Numer w rej. RDOŚ	Nazwa użytku ekologicznego	Data utworzenia	Podstawa prawna	Opis pomnika	Miejscowość	Nr działki
1.	47	Na Stoku	19.02.2002	Rozporządzenie Wojewody Świętokrzyskiego Nr 19/2002 z dnia 19 lutego 2002 r. w sprawie uznania za użytki ekologiczne (Dz. Urz. Woj. Świętokrzyskiego z dnia 25 lutego 2002 r. Nr 23, poz. 291)	wydma piaskowa	Bichniów	1271/2, 1271/3
2.	48	Łosiowy Dół	19.02.2002		bagno- ostoja zwierzyny. Nieznaczne zagłębienie wśród łąk okresowo zalewane, zarośnięte krzewami, wierzbą, leszczyną i roślinnością bagienną	Secemin	2330
3.	49	Koński Dół	19.02.2002		Zagłębienie terenu, podmokłe i porośnięte roślinnością bagienną.	Secemin	2858

Źródło: Rejestr Regionalnego Dyrektora Ochrony Środowiska w Kielcach, stan na sierpień 2016 r.

Analiza ilościowa problemów w sferze gospodarczej

Analizując sferę gospodarczą wzięto pod uwagę negatywne zjawiska dotyczące niskiego stopnia przedsiębiorczości. W roku 2015 zostało zarejestrowanych jedynie 25 firm, szczegółowe dane przedstawia poniższa tabela.

Tabela 26. Liczba podmiotów nowo zarejestrowanych w Ewidencji Działalności Gospodarczej

	2013	2014	2015	Średnia wieloletnia
Bichniów	0	2	1	1,0
Brzozowa	2	3	2	2,3
Celiny	0	0	0	0,0
Czaryż	1	0	0	0,3
Dąbie	0	0	0	0,0
Kluczyce	0	0	0	0,0
Krzepice	0	0	1	0,3
Krzepin	0	0	1	0,3
Kuczków	0	1	0	0,3
Marchocice	0	1	2	1,0
Międzylesie	1	2	1	1,3
Psary - Kolonia	0	0	0	0,0
Psary	2	2	1	1,7
Secemin	11	15	10	12,0
Wałkonowy Dolne	0	0	0	0,0
Wałkonowy Górne	0	0	1	0,3
Wola Czaryska	1	0	0	0,3
Wola Kuczkowska	1	0	1	0,7
Zwleczka	0	1	3	1,3
Żelistawice	2	2	0	1,3
Żelistawiczki	0	0	1	0,3
Razem	21	29	25	1,1

Źródło: GUS BDL, sierpień 2016

Analiza liczby zarejestrowanych firm w poszczególnych sołectwach w Centralnej ewidencji i informacji o działalności gospodarczej (CEiDG)

Wzięto pod uwagę, że łączna liczba firm zarejestrowana w CEiDG na 20.08.2016 wynosiła 143. Licząc średnią dla sołectwa podzielono 143/21 sołectw co dało w zaokrągleniu średnio 7 firm/sołectwo. Z analizy wynika, że poniżej średniej są następujące sołectwa: Bichniów, Celiny, Czaryż, Dąbie, Kluczyce, Krzepice, Krzepin, Kuczków, Marchocice, Międzylesie, Psary - Kolonia, Psary, Wałkonowy Dolne, Wałkonowy Górne, Wola Czaryska, Wola Kuczkowska, Zwleczka. Najwięcej firm jest zarejestrowanych w Seceminie (76). Żadna firma nie jest zarejestrowana w sołectwie: Celiny, Psary - Kolonia, Wałkonowy Dolne.

Wskaźnik procentowy liczby osób prowadzących działalność gospodarczą do ogółu mieszkańców sołectwa był najwyższy w Zwleczce (11,32%), Seceminie (9,79%), Krzepicach (5,88%) .

Program Rewitalizacji Gminy Secemin na lata 2016-2023

Tabela 27. Liczba zarejestrowanych firm w Centralnej ewidencji i informacji o działalności gospodarczej (CEiDG) na terenie Gminy Secemin w 2016 r.

	Sołectwo	CEiDG	% do ogółu podmiotów	% do ogółu mieszkańców sołectwa w wieku produkcyjnym
1.	Bichniów	1	0,70%	0,74%
2.	Brzozowa	8	5,59%	3,90%
3.	Celiny	0	0,00%	0,00%
4.	Czaryż	5	3,50%	4,76%
5.	Dąbie	2	1,40%	4,55%
6.	Kluczyce	1	0,70%	1,79%
7.	Krzepice	2	1,40%	5,88%
8.	Krzepin	1	0,70%	2,56%
9.	Kuczków	3	2,10%	2,94%
10.	Marchocice	6	4,20%	4,65%
11.	Międzyzlesie	1	0,70%	2,38%
12.	Psary - Kolonia	0	0,00%	0,00%
13.	Psary	5	3,50%	4,46%
14.	Secemin	76	53,15%	9,79%
15.	Wałkonowy Dolne	0	0,00%	0,00%
16.	Wałkonowy Górne	1	0,70%	1,28%
17.	Wola Czaryska	5	3,50%	3,94%
18.	Wola Kuczkowska	3	2,10%	2,48%
19.	Zwleczka	6	4,20%	11,32%
20.	Żeliszawice	10	6,99%	3,44%
21.	Żeliszawiczki	7	4,90%	3,14%
	RAZEM	143	100,00%	4,91%

Źródło: Centralna ewidencja i informacja o działalności gospodarczej (CEiDG), stan na 20.08.2016

Analiza lokalizacji obiektów noclegowo-gastronomicznych

W miejscowości Secemin działa 5 obiektów noclegowo-gastronomicznych, natomiast pozostałe sołectwa nie mają bazy noclegowo – gastronomicznej.

Tabela 28. Wykaz obiektów turystyczno-gastronomicznych w poszczególnych sołectwach Gminy Secemin

Restauracje/Bary/Pizzerie	
L.p.	Nazwa i adres
1.	Dom Weselny Lewiatan ul. Plac Wolności 6, 29-145 Secemin
2.	Jadłodajnia Secemianka ul. Plac Wolności 1, 29-145 Secemin
3.	Dom Weselny – Karczma Stodoła ul. Plac Wolności 4, 29-145 Secemin
4.	Bar przy stacji CPN ul. Czarnieckiego 80, 29-145 Secemin
Obiekty noclegowe inne np. schroniska, pensjonaty	
L.p.	Nazwa i adres

1.

Hotel Lewiatan ul. Plac Wolności 6, 29-145 Secemin

Źródło opracowanie własne na podstawie danych Urzędu Gminy Secemin

Zdjęcie 3. Karczma Stodoła w Seceminie



Źródło: <http://www.echodnia.eu/plebiscyt/karta/karczma-stodola-secemin,26397,1375157,t,id,kid.html>, sierpień 2016.

Analiza ilościowa problemów w sferze przestrzenno-funkcjonalnej

Analizując sferę przestrzenno-funkcjonalną wzięto pod uwagę negatywne zjawiska dotyczące niewystarczającego wyposażenia w infrastrukturę techniczną i społeczną lub jej złego stanu technicznego, braku dostępu do podstawowych usług lub ich niskiej jakości, niedostosowania rozwiązań urbanistycznych do zmieniających się funkcji obszaru, niskiego poziomu obsługi komunikacyjnej, niedoboru lub niskiej jakości terenów publicznych.

Infrastruktura drogowa

Przez teren Gminy przebiegają dwie drogi wojewódzkie o łącznej długości 19,6 km oraz drogi powiatowe (47,5 km) i gminne (72,1 km). Brak jest natomiast dróg o statusie krajowym. Sieć drogowa jest dość dobrze rozwinięta. Problemem dla większości dróg gminnych oraz drogi wojewódzkiej Secemin-Szczekociny jest zły stan nawierzchni oraz brak chodników, który utrudnia komunikację pomiędzy miejscowościami. Poniższa tabela stanowi wykaz dróg wymagający modernizacji z zaznaczeniem nazw dróg, ich numerów oraz długość na terenie Gminy.

Tabela 29. Wykaz dróg wymagających modernizacji na terenie Gminy Secemin

L.p.	Aktualny numer drogi	Nazwa drogi	Długość na terenie Gminy (mb)	Potrzeba modernizacji
Drogi gminne				
1.	375001 T	Kuczków – Dąbie	1750	ułożenie chodnika
2.	375002 T	Secemin – Zwleczka-Kluczyce	4450	przebudowa nawierzchni + ułożenie chodnika
3.	375005 T	Marchocice - Ropocice	2200	przebudowa nawierzchni + ułożenie chodnika
4.	375007 T	Secemin – Marianów	3000	na dł. 2400m wymaga przebudowa nawierzchni
5.	375008 T	Żeliszewice – Wincentów	950	przebudowa nawierzchni

Program Rewitalizacji Gminy Secemin na lata 2016-2023

6.	375009 T	Żelistawice- Nadolnik	3000	przebudowa nawierzchni
7.	375011 T	Międzylesie do stacji PKP	1250	na dł. ok. 200m wymaga przebudowa nawierzchni
8.	375013 T	Bichniów przez wieś	1300	ułożenie chodnika
9.	375015 T	Wola Kuczkowska do granicy gminy Koniecpol	3700	przebudowa nawierzchni
10.	375017 T	Gabrielów przez wieś	1100	na dł. ok. 310m wymaga przebudowa nawierzchni
11.	375018 T	Psary – Wola Czaryska	4000	przebudowa nawierzchni
12.	375019 T	Celiny – Wola Czaryska	3400	na dł. 3200 m wymaga przebudowa nawierzchni
13.	375020 T	Wola Czarska do gr. Gm. Radków	800	ułożenie chodnika
14.	375021 T	Żelistawiczki – stacja PKP	600	ułożenie chodnika
15.	375026 T	Wola-Kuczkowska -do przejazdu	1100	przebudowa nawierzchni
16.	375032 T	Krzepice – Czarna Góra- Czaryż	3200	przebudowa nawierzchni
17.	375033 T	Czaryż przez wieś do parku	350	ułożenie chodnika
18.	375034 T	Czaryż – do gr. gm. Radków	400	przebudowa nawierzchni
19.	375036 T	Żelistawiczki do końca wsi	650	ułożenie chodnika
20.	375037 T	Żelistawice do kościoła	150	przebudowa nawierzchni
21.	375038 T	Krzepin nad lasem	850	przebudowa nawierzchni
22.	375039 T	Lipiny przez wieś	450	przebudowa nawierzchni
23.	375040 T	Wałkonowy Dolne - pola	700	przebudowa nawierzchni na dł. 500 m
24.	375041 T	Bichniów – Czarna Góra	2200	przebudowa nawierzchni
25.	375043 T	Ropocice do byłych PZZ	300	przebudowa nawierzchni
26.	375044 T	Gabrielów - działki	450	przebudowa nawierzchni
27.	375045 T	Pniaki przez wieś	1300	przebudowa nawierzchni
28.	375048 T	Zwleczka przez wieś	500	ułożenie chodnika
29.	375050 T	Secemin - Jamice	400	przebudowa nawierzchni
30.	375051 T	Secemin - Rakarnia	600	przebudowa nawierzchni
31.	375054 T	Secemin - ul. Kościelna	600	ułożenie chodnika
32.	375055 T	Secemin- osiedle w ulicy Koniecpolskiej	300	ułożenie chodnika
33.	375056 T	Secemin do ul. Partyzantów	800	ułożenie chodnika
34.	375057 T	Secemin ul. Partyzantów	700	ułożenie chodnika
35.	375058 T	Secemin ul. Jędrzejowska	1100	przebudowa nawierzchni + ułożenie chodnika
36.	375059 T	Secemin ul. Krótka	120	ułożenie chodnika
37.	375060 T	Secemin ul. Ogrodowa	100	przebudowa nawierzchni + ułożenie chodnika
38.	375063 T	Secemin od ul. Kolejowej do ul. Czarnieckiego	750	Przebudowa na dł. 500 m
39.	375064 T	Secemin ul. Kościelna	700	przebudowa nawierzchni + ułożenie chodnika
Ogółem			72 100	

Program Rewitalizacji Gminy Secemin na lata 2016-2023

Drogi wojewódzkie				
1.	795	Secemin - Szczekociny	7,300 km	Poszerzenie jezdni w pasie drogowym drogi o około 1m. Położenie nowej warstwy ścieralnej.
Ogółem			7 300	

Źródło: Urząd Gminy Secemin

Gospodarka wodno-ściekowa

Na terenie Gminy Secemin nie jest rozwiązany problem dot. gospodarki wodno-ściekowej. Gmina jest w 96 % zwodociągowana i w 34 % skanalizowana.

Tabela 30. Wskaźniki zwodociągowania Gminy Secemin wg stanu koniec 2015 roku

L.p.	Wyszczególnienie	Jednostka miary	Stan na dzień 31.12.2015
1.	Wskaźnik zwodociągowania gminy	%	96
2.	Długość sieci wodociągowej rozdzielczej	km	109,5
3.	Podłączenia wodociągowe prowadzące do budynków mieszkalnych	szt.	1587
4.	Zużycie wody z wodociągów w gospodarstwach domowych	m ³ /mieszk./rok	81700

Źródło: Urząd Gminy Secemin

Tabela 31. Wskaźniki skanalizowania Gminy Secemin wg stanu na koniec 2015 roku

Lp.	Wyszczególnienie	Jednostka miary	Stan na dzień 31.12.2015
1.	Wskaźnik skanalizowania gminy	%	33,9
2.	Długość sieci kanalizacji sanitarnej	km	29,1
3.	Podłączenia kanalizacyjne prowadzące do budynków mieszkalnych	szt.	626
4.	Ilość zbiorników bezodpływowych na ścieki	szt.	807
5.	Ścieki odprowadzane do kanalizacji	m ³ /rok	29200

Źródło: Urząd Gminy Secemin

Tabela 32. Analiza sołectw pod kątem posiadanej infrastruktury wodociągowej, kanalizacyjnej i gazowej

L.p.	Sołectwo	WODOCIĄG [TAK/NIE/CZĘŚCIOWO]	KANALIZACJA [TAK/NIE/CZĘŚCIOWO]	GAZ [TAK/NIE/CZĘŚCIOWO]
1.	Bichniów	TAK	NIE	NIE
2.	Brzozowa	CZĘŚCIOWO - bez przysiółka Pniaki i Maleniec (około 25 mieszkańców)	CZĘŚCIOWO - bez przysiółka Pniaki i Maleniec (około 25 mieszkańców)	NIE
3.	Celiny	TAK	NIE	NIE

Program Rewitalizacji Gminy Secemin na lata 2016-2023

4.	Czaryż	TAK	NIE	NIE
5.	Dąbie	CZĘŚCIOWO - bez przysiółka Cegielnia (około 8 mieszkańców)	NIE	NIE
6.	Kluczyce	CZĘŚCIOWO - bez przysiółka Gródek (około 5 mieszkańców)	NIE	NIE
7.	Krzepice	TAK	NIE	NIE
8.	Krzepin	TAK	NIE	NIE
9.	Kuczków	TAK	NIE	NIE
10.	Marchocice	TAK	TAK	NIE
11.	Międzylesie	TAK	NIE - projekt budowy kanalizacji w trakcie opracowywania	NIE
12.	Psary - Kolonia	TAK	NIE	NIE
13.	Psary	CZĘŚCIOWO (bez przysiółka Daleszec około 7 mieszkańców)	NIE	NIE
14.	Secemin	TAK	TAK	NIE
15.	Wałkonowy Dolne	TAK	NIE	NIE
16.	Wałkonowy Górne	TAK	NIE	NIE
17.	Wola Czaryska	TAK	NIE	NIE
18.	Wola Kuczkowska	TAK	NIE	NIE
19.	Zwleczka	TAK	NIE	NIE
20.	Żeliszawice	CZĘŚCIOWO - bez przysiółków Wincentów, Nadolnik, Osiny, Papiernia (około 10 mieszkańców)	NIE - projekt budowy kanalizacji w trakcie opracowywania	NIE
21.	Żeliszawiczki	TAK	NIE - projekt budowy kanalizacji w trakcie opracowywania	NIE

Źródło: opracowanie własne na podstawie danych Urzędu Gminy Secemin

Secemin posiada jedną oczyszczalnię ścieków. Większość gospodarstw domowych w Gminie posiada wewnętrzną instalację kanalizacyjną odprowadzającą ścieki do zbiorników (tzw. szamba). Pojedyncze gospodarstwa korzystają również z przydomowych oczyszczalni ścieków. Dane odnośnie oczyszczalni przedstawia poniższa tabela.

Tabela 33. Oczyszczalnia ścieków w Seceminie – parametry

Nazwa /lokalizacja	RLM (liczba)	Dociążenie %
Oczyszczalnia ścieków Secemin	2330	79

Źródło: Urząd Gminy Secemin

Zabytki wpisane do Rejestru Zabytków Nieruchomych Województwa Świętokrzyskiego

Na terenie gminy Secemin znajdują się zabytki widniejące w rejestrze zabytków województwa świętokrzyskiego są to:


Tabela 34. Wykaz zabytków na terenie Gminy Secemin

L.p.	Miejscowość	Zabytek
1	Bichniów	zespół dworski:
		dwór
		park
2	Czaryż	park dworski
3	Krzepin	park dworski
4	Kuczków	kościół par. pw. Podwyższenia Krzyża
5	Secemin	zespół kościoła par. pw. śś. Katarzyny i Jana:
		kościół
		najbliższe otoczenie w granicach otoczenia
		zespół dworski:
		fosa (pozostałości fortyfikacji ziemnych)
		park

Źródło: Rejestr zabytków nieruchomości województwa świętokrzyskiego

Kościół par. pw. śś. Katarzyny i Jana w Seceminie – zalicza się do obiektów zabytkowych. Świątynia wzniesiona z cegły w 1402 roku z fundacji Piotra Szafranca herbu Stary Koń. Kościół zbudowany jest w stylu gotyckim z barokowym szczytem fasady. W XVII – wiecznym ołtarzu głównym znajduje się obraz Matki Bożej Królowej Korony Polskiej, po bokach figury św. Stanisława i Wojciecha, a na szczycie św. Jana. W lewym ołtarzu bocznym znajduje się krucyfiks z XVII/XVIII wieku, w prawym rokokowym obraz św. Anny. W secemińskiej świątyni warto zwrócić uwagę na epitafia, głównie dawnych właścicieli Secemina oraz fragment nagrobka z mieczem i rękawicami w kruchcie kościoła z drugiej połowy XVI wieku. Kościół w Seceminie jest jednym z przystanków szlaku rowerowego „Miejsca Mocy” łączącego miejsca kultu religijnego, Sanktuarium Maryjne oraz inne ważne obiekty sakralne zlokalizowane w województwie świętokrzyskim³.

Zdjęcie 4. Kościół p.w. św. Katarzyny i Jana Ewangelisty w Seceminie




fot. GRACZKOWSKI DOTACJE Sp. z o.o.

Dwór w Bichniowie - został wybudowany w 1925 roku przez Adama Makólskiego. Obecnie jest on odrestaurowany i znajduje się w rękach prywatnych. Wokół budynku rozciąga się zabytkowy park,

³ Strategia Rozwoju Gminy Secemin na lata 2014-2020

założony w XVIII wieku i przekomponowany w XIX w. Cztery rosnące tam dęby szypułkowe to pomniki przyrody.

Zdjęcie 5. Dwór w Bichniowie



fot. GRACZKOWSKI DOTACJE Sp. z o.o.

Analiza ilościowa problemów w sferze technicznej

Analizując sferę przestrzenno-funkcjonalną wzięto pod uwagę negatywne zjawiska dotyczące degradacji stanu technicznego obiektów budowlanych, w tym o przeznaczeniu mieszkaniowym oraz niefunkcjonowaniu rozwiązań technicznych umożliwiających efektywne korzystanie z obiektów budowlanych, w szczególności w zakresie energooszczędności i ochrony środowiska.

Dostęp do infrastruktury szkolnej i przedszkolnej

Na terenie Gminy funkcjonują następujące placówki szkolne i przedszkolne:


- Zespół Szkół w Seceminie,
- Zespół Szkolno-Przedszkolny w Żeliszawicach,
- Publiczne Przedszkole w Seceminie.

Tabela 35. Liczba uczniów w poszczególnych szkołach na terenie Gminy Secemin

Lp.	Szkoła	Liczba uczniów	Liczba uczniów	Liczba uczniów
		2013/2014	2014/2015	2015/2016
1.	Zespół Szkół w Seceminie	259	278	322
2.	Zespół Szkolno-Przedszkolny w Żeliszawicach	70	72	64
3.	Szkoła Podstawowa w Psarach	64	55	-

Źródło: Urząd Gminy Secemin

Zdjęcie 6. Zespół Szkół w Seceminie



fot. GRACZKOWSKI DOTACJE Sp. z o.o.

Dostęp do infrastruktury zdrowotnej oraz potrzeba doposażenia w sprzęt medyczny

Usługi zdrowotne na terenie gminy świadczone są przez Samodzielny Publiczny ZOZ oraz NZOZ EURO-MED w Seceminie. Poniższe tabele przedstawiają ilość osób zapisanych do ośrodków zdrowia.

Tabela 36. Liczba osób zapisanych do Samodzielnego Publicznego ZOZ w Seceminie w 2016 r.

Grupy wiekowe	31.12.2015		31.12.2014	
	mężczyźni	kobiety	mężczyźni	kobiety
0 - 6	106	107	106	107
7-15	177	213	177	213
16 - 19	104	480	104	480
20- 65	717	505	717	505
Powyżej 65	268	86	268	86
Razem	1372	1391	1372	1391

Źródło: Samodzielny Publiczny ZOZ w Seceminie

Samodzielny Publiczny Zakład Opieki Zdrowotnej (SZOZ) w Seceminie dysponuje następującym personelem medycznym:

- lekarz pediatra,
- lekarz stomatolog,
- asystentka stomatologa,
- 4 pielęgniarki.

Oprócz tego posiada gabinety i pracownie wyposażone w aparat EKG, stetoskop, otoskop, unit stomatologiczny.

Tabela 37. Liczba osób zapisanych do NZOZ EURO-MED w Seceminie w 2016 r.

Grupy wiekowe	31.12.2015		31.12.2014	
	mężczyźni	kobiety	mężczyźni	kobiety
0 - 6	158	156	79	78
15-lip	213	202	107	101

Program Rewitalizacji Gminy Secemin na lata 2016-2023

16 - 19	124	106	63	53
20- 65	1588	1505	800	755
Powyżej 65	301	621	151	311
Razem	2384	2590	1200	1298

Źródło: NZOZ EURO-MED w Seceminie

NZOZ EURO-MED. w Seceminie dysponuje następującym personelem medycznym:

-3 lekarzy – Specjalista Medycyny Rodzinnej,

-2 pielęgniarki,

-1 pielęgniarka środowiskowa,

-1 położna,

- 1 fizjoterapeuta.

Posiada również gabinety i pracownie wyposażone w aparaty USG i EKG, oraz do spirometrii.

Zdjęcie 7. Samodzielny Publiczny Zakład Opieki Zdrowotnej (SZOZ) w Seceminie



fot. GRACZKOWSKI DOTACJE Sp. z o.o.

Zdjęcie 8. NZOZ EURO-MED w Seceminie



fot. Urząd Gminy Secemin

Dostęp do infrastruktury kulturalnej w poszczególnych sołectwach

Na terenie gminy funkcjonuje 10 strażnic OSP i 4 świetlice wiejskie. 7 sołectw nie ma na swoim terenie budynków OSP/świetlic wiejskich. Są to: Celiny, Krzepice, Międzylesie, Psary - Kolonia, Wałkonowy Górne, Zwleczka, Żeliszawicki.

Tabela 38. Analiza infrastruktury kulturalnej dostępnej w poszczególnych sołectwach

L.p.	Sołectwo	BUDYNEK STRAŻNICY OSP	BUDYNEK ŚWIETLICY	STRAŻNICA OSP I ŚWIETLICA STANOWIĄ JEDEN BUDYNEK	SOŁECTWO/OSIEDLE NIE POSIADA TEGO TYPU BUDYNKÓW
1.	Bichniów	1			
2.	Brzozowa	1			
3.	Celiny				1
4.	Czaryż	1			
5.	Dąbie		1		
6.	Kluczyce		1		
7.	Krzepice				1
8.	Krzepin		1		
9.	Kuczków	1			
10.	Marchocice		1		
11.	Międzylesie				1
12.	Psary - Kolonia				1
13.	Psary	1			
14.	Secemin	1			
15.	Wałkonowy Dolne	1			
16.	Wałkonowy Górne				1
17.	Wola Czaryska	1			
18.	Wola Kuczkowska	1			
19.	Zwleczka				1
20.	Żeliszawice	1			
21.	Żeliszawicki				1
Razem		10	4		7

Źródło: analiza własna na podstawie danych Urząd Gminy Secemin

Dostęp do infrastruktury sportowej

Dostęp do infrastruktury sportowej mają jedynie trzy sołectwa: Secemin, Wola Czaryska i Żeliszawice.

Tabela 39. Analiza infrastruktury sportowej dostępnej w poszczególnych sołectwach

L.p.	Sołectwo	BOISKA	BASEN	PLAŻÓWKI	Razem
1.	Bichniów				
2.	Brzozowa				
3.	Celiny				
4.	Czaryż				
5.	Dąbie				
6.	Kluczyce				
7.	Krzepice				
8.	Krzepin				
9.	Kuczków				
10.	Marchocice				
11.	Międzylesie				
12.	Psary - Kolonia				
13.	Psary				
14.	Secemin	1	1	1	3
15.	Wałkonowy Dolne				
16.	Wałkonowy Górne				
17.	Wola Czaryska	1			1
18.	Wola Kuczkowska				
19.	Zwlecza				
20.	Żeliszawice	1			1
21.	Żeliszawiczki				
	Razem	3	1	1	5

Źródło: analiza własna na podstawie danych Urzędu Gminy Secemin

Potrzeby w sferze technicznej

Na terenie Gminy Secemin istnieje natychmiastowa potrzeba modernizacji budynków użyteczności publicznej. Poniższa tabela prezentuje najważniejsze potrzeby.

Tabela 40. Potrzeby obiektów użyteczności publicznej na terenie Gminy Secemin

L.p.	Placówki oświatowe	Krótki opis prac modernizacyjnych
1.	Szkoła Podstawowa w Żeliszawicach	Ocieplenie ścian, wymiana okien, założenie na dachu paneli fotowoltaicznych i kolektorów słonecznych. Być może ocieplenie dachu, wymiana pieca i instalacji grzewczej.
2.	Zespół Szkół w Seceminie	Ocieplenie ścian, wymiana okien, założenie na dachu paneli fotowoltaicznych i kolektorów słonecznych. Być może ocieplenie dachu, wymiana pieca i instalacji grzewczej.
L.p.	Budynki użyteczności publicznej	Krótki opis prac modernizacyjnych
1.	Budynek UG Secemin	Docieplenie ścian, wymiana okien, założenie na dachu paneli fotowoltaicznych i kolektorów słonecznych. Być może docieplenie dachu, wymiana pieca i instalacji grzewczej.

Program Rewitalizacji Gminy Secemin na lata 2016-2023

L.p.	Świetlice	Krótki opis prac modernizacyjnych
1.	Świetlica wiejska w Dąbiu	Kompletna modernizacja budynku lub rozbiórka starego i wybudowanie nowego budynku.
2.	Świetlica wiejska w Kluczycach	Kompletna modernizacja budynku lub rozbiórka starego i wybudowanie nowego budynku.
L.p.	Samodzielny Publiczny ZOZ w Seceminie	Krótki opis prac modernizacyjnych
1.	SP ZOZ Secemin	Zakup wyposażenia medycznego: aparatu spirometrycznego, EKG, USG.
2.	SP ZOZ Secemin	Termomodernizacja budynku.

Źródło: Urząd Gminy Secemin

Prezentacja wyników badania metodą ankiety

Badanie ankietowe objęły około 1% mieszkańców gminy. Poniżej prezentujemy uwagi metodologiczne, charakterystykę badanej populacji oraz tabele zawierające wyniki udzielonych odpowiedzi na pytania zawarte w ankiecie. Kształt kwestionariusza użytego do badania ankietowego i problematyka zawarta w ankiecie wychodzi naprzeciw problemom istotnym z punktu rozwoju gminy Secemin.

Celem ankiety skierowanej do mieszkańców było zapoznanie się opinią mieszkańców na temat lokalnych problemów oraz ustalenie głównych problemów w gminie. Bardziej szczegółowo chodziło o wskazanie obszarów, na których występuje nagromadzenie problemów społecznych, gospodarczych, środowiskowych i innych utrudniających mieszkańcom dostęp do usług oraz do możliwości korzystania z nowoczesnych rozwiązań społecznych technicznych czy przestrzenno-funkcjonalnych.

Rewitalizacja stanowi proces wyprowadzania ze stanu kryzysowego obszarów zdegradowanych, prowadzony w sposób kompleksowy, poprzez zintegrowane działania na rzecz lokalnej społeczności, przestrzeni i gospodarki, skoncentrowane terytorialnie, prowadzone przez interesariuszy rewitalizacji na podstawie programu rewitalizacji. Kwestionariusze do przeprowadzenia badania ankietowego zostały przygotowane zarówno w formie papierowej jak i w wersji elektronicznej udostępnionej na stronie internetowej Urzędu Gminy.

Ankiety były dostępne:

- w Urzędzie Gminy przy ul. Struga 2, 29-145 Secemin,
- na stronie internetowej Urzędu Gminy,

W wyniku realizacji badania uzyskano łącznie 63 ankiet

Dane z kwestionariuszy zostały poddane analizie statystycznej i merytorycznej. Przy realizacji ankiet zachowano anonimowość osób ankietowanych. Przygotowane ankiety przeznaczone były do samodzielnego wypełnienia. Struktura kwestionariuszy uwzględniała zarówno pytania zamknięte, jak i otwarte, przy czym zdecydowanie przeważał typ pytania zamkniętego. W wybranych pytaniach o charakterze zamkniętym uwzględniono odpowiedź „inne”, z możliwością wyszczególnienia odpowiedzi, która nie znalazła się w zaproponowanym przez autorów badania katalogu.

Niniejsze opracowanie stanowi raport z przeprowadzonych badań. Przy jego opracowaniu kierowano się zasadą precyzyjnego przedstawienia wyników i unikania ich krzyżowej, głębszej interpretacji statystycznej. Dzięki temu potencjalnie zainteresowani tą problematyką będą mieli możliwość dokonania samodzielnej analizy w oparciu o przedstawione dane ilościowe i jakościowe.

Ankieta dla mieszkańca zawierała 6 pytania.

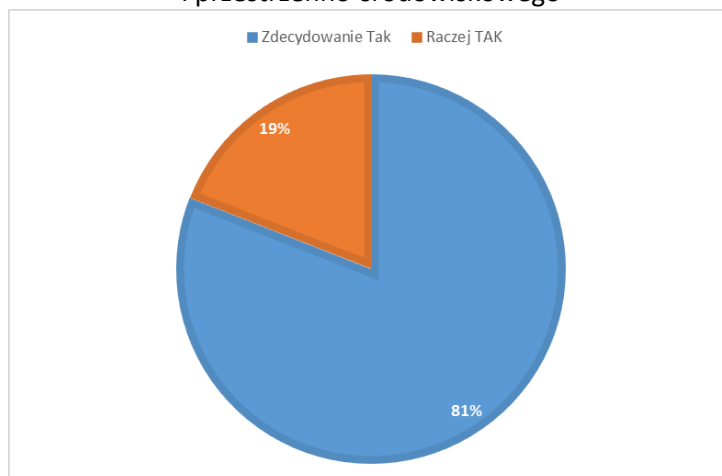
Zakres badania ankietowego obejmował następujące obszary tematyczne:

- potrzeba stworzenia programu ożywienie gospodarczego, społecznego i przestrzenno-środowiskowego,
- obszar gminy, który ma najwięcej problemów,
- poszczególne elementy wpływające na jakość życia w gminie,

- najważniejsze problemy społeczne występujące na wskazanym obszarze,
- najważniejsze problemy gospodarcze występujące na wskazanym obszarze,
- potrzeba realizacji przedsięwzięć w gminie.

W pytaniu pierwszym „Czy Pani/Pana zdaniem w naszej Gminie potrzebny jest program ożywienia gospodarczego, społecznego i przestrzenno-środowiskowego?” ankietowani mieli do wyboru 4 odpowiedzi takie jak: „Zdecydowanie TAK”, „Raczej TAK”, „Raczej NIE”, „Zdecydowanie NIE”. Wyniki z analizy pytania pierwszego ukazane są na wykresie poniżej.

Wykres nr 1: Potrzeba stworzenia programu ożywienie gospodarczego, społecznego i przestrzenno-środowiskowego



Źródło: Opracowanie własne

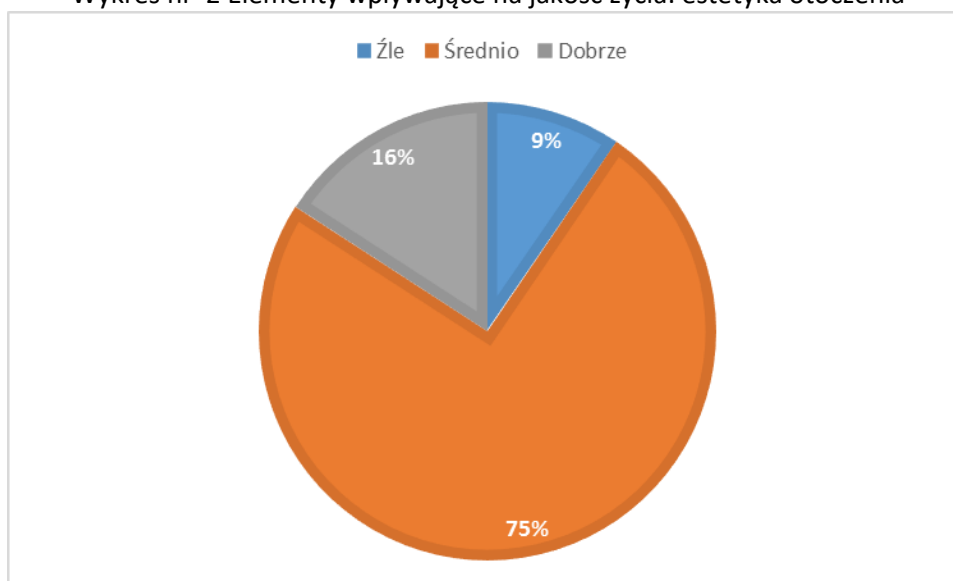
Najwięcej osób - 51 (81%) wskazało odpowiedź „Zdecydowanie TAK” , pozostali ankietowani wskazali odpowiedź „Raczej TAK” – 12 (19%), natomiast żaden z ankietowanych nie wskazał odpowiedzi „Raczej NIE”, „Zdecydowanie NIE”. Wyniki wskazują, że większość społeczeństwa uważa, że na terenie gminy istnieje potrzeba stworzenia programu ożywienia gospodarczego, społecznego i przestrzenno - środowiskowego.

Pytanie drugie było pytaniem otwartym o treści: „Jaki Pani/Pana zdaniem obszar Gminy Secemin ma najczęściej problemów?”. Należało wskazać tak obszar aby umożliwił on identyfikację, np. nazwa miejscowości lub ulicy. Uzyskane odpowiedzi to :

- Dąbie,
- Cegielnia,
- Psary,
- Żeliszewice,
- Czaryż,
- Klucze,
- Secemin: ul. Czarnieckiego, ul. Ogrodowa, ul. Koniecpolska, ul. Struga, ul. Jędrzejowska, Plac Wolności.

Trzecie pytanie brzmiało: ” Jak ocenia Pani/Pan poszczególne elementy wpływające na jakość życia w naszej gminie?”. Ankietowani mieli możliwość ocenienia takich elementów jak: estetyka otoczenia, poczucie bezpieczeństwa, jakość środowiska naturalnego, oferta kulturalno-edukacyjna, stan infrastruktury publicznej, stan zasobów mieszkaniowych, baza turystyczna i rekreacyjno-wypoczynkowa, samoorganizacja lokalnej społeczności, współpraca mieszkańców z Gminą. Możliwości oceny były trzy: „Źle”, „Średnio”, „Dobrze”.

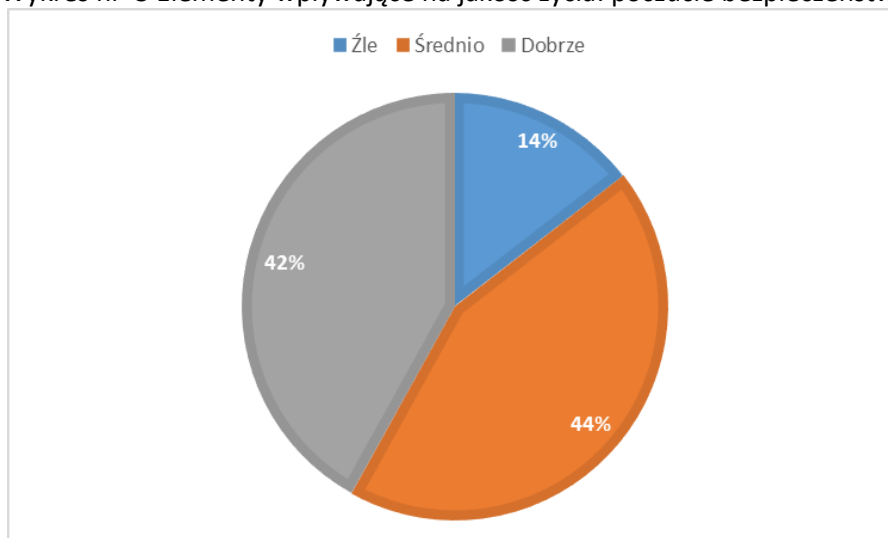
Wykres nr 2 Elementy wpływające na jakość życia: estetyka otoczenia



Źródło: Opracowanie własne

Pierwszym elementem jaki ankietowani oceniali była estetyka otoczenia na terenie gminy. Na to pytanie odpowiedziało 63 ankietowanych; gdzie 6 osób (9%) odpowiedziało, że estetyka otoczenia jest zła, 47 osób (75%) uznało, że estetyka jest na poziomie średnim, natomiast tylko 10 osób (16%) uznało, że stan jest dobry. Z ankiety wynika, że estetyka otoczenia na terenie gminy jest średnia.

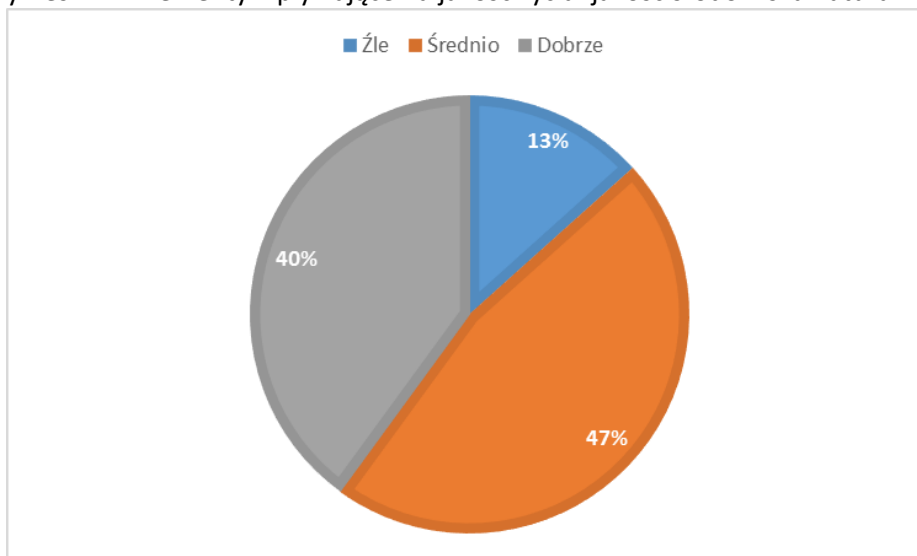
Wykres nr 3 Elementy wpływające na jakość życia: poczucie bezpieczeństwa



Źródło: Opracowanie własne

Drugim elementem jaki ankietowani oceniali było poczucie bezpieczeństwa na terenie gminy. Na to pytanie odpowiedziało 62 ankietowanych; gdzie 9 osób (14%) odpowiedziało, że poczucie bezpieczeństwa jest złe, 27 osób (44%) uznało, że bezpieczeństwo jest na poziomie średnim, natomiast tylko 26 osób (42%) uznało że stan jest dobry. Z ankiety wynika, poczucie bezpieczeństwa na terenie gminy jest średnie.

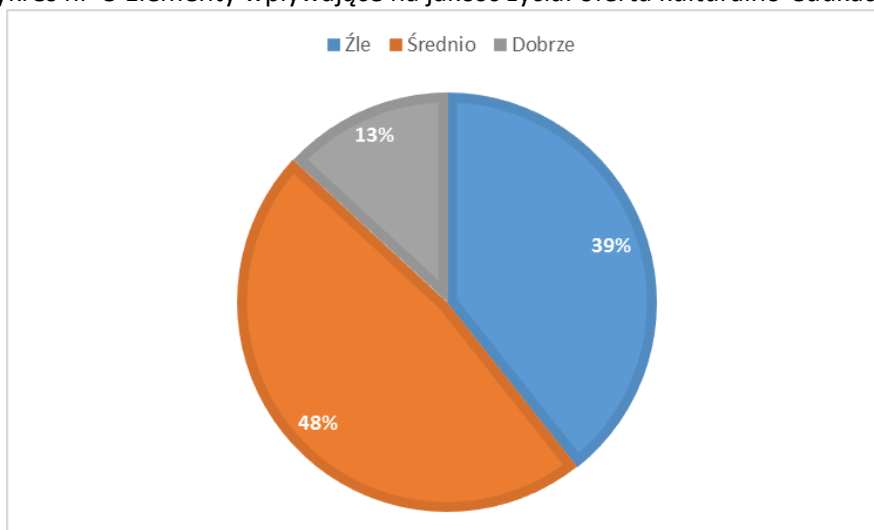
Wykres nr 4 Elementy wpływające na jakość życia: jakość środowiska naturalnego



Źródło: Opracowanie własne

Kolejnym elementem jaki ankietowani oceniali jest jakość środowiska naturalnego na terenie gminy. Na to pytanie odpowiedziało 60 ankietowanych; gdzie 8 osób (13%) odpowiedziało, że jakość środowiska naturalnego jest zła, 28 osób (47%) uznało, że jest na poziomie średnim, natomiast tylko 24 osób (40%) uznało że stan jest dobry. Z ankiety wynika, że jakość środowiska naturalnego na terenie gminy jest średnia.

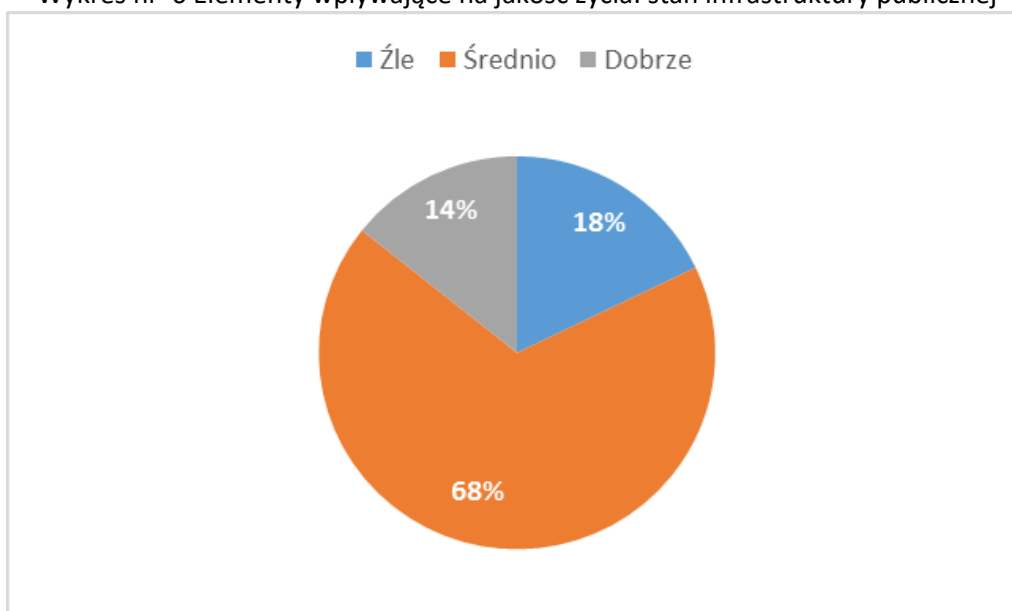
Wykres nr 5 Elementy wpływające na jakość życia: oferta kulturalno-edukacyjna



Źródło: Opracowanie własne

Kolejnym elementem jaki ankietowani oceniali jest oferta kulturalno-edukacyjna na terenie gminy. Na to pytanie odpowiedziało 61 ankietowanych; gdzie 24 osób (39%) odpowiedziało, że oferta kulturalno - edukacyjna jest zła, 29 osób (48%) uznało, że jest na poziomie średnim, natomiast tylko 8 osób (13%) uznało że stan jest dobry. Z ankiety wynika, że oferta kulturalno-edukacyjna na terenie gminy jest średnia.

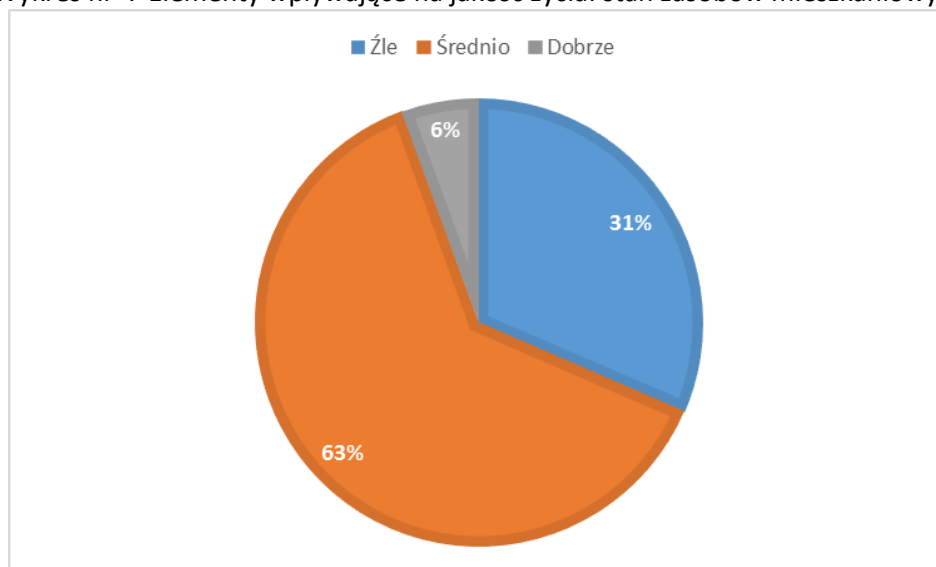
Wykres nr 6 Elementy wpływające na jakość życia: stan infrastruktury publicznej



Źródło: Opracowanie własne

Kolejnym elementem jaki ankietowani oceniali jest stan infrastruktury publicznej na terenie gminy. Na to pytanie odpowiedziało 56 ankietowanych; gdzie 10 osób (18%) odpowiedziało, że stan infrastruktury publicznej jest zły, 38 osób (68%) uznało, że jest na poziomie średnim, natomiast tylko 8 osób (14%) uznało że stan jest dobry. Z ankiety wynika, że stan infrastruktury publicznej na terenie gminy jest średni.

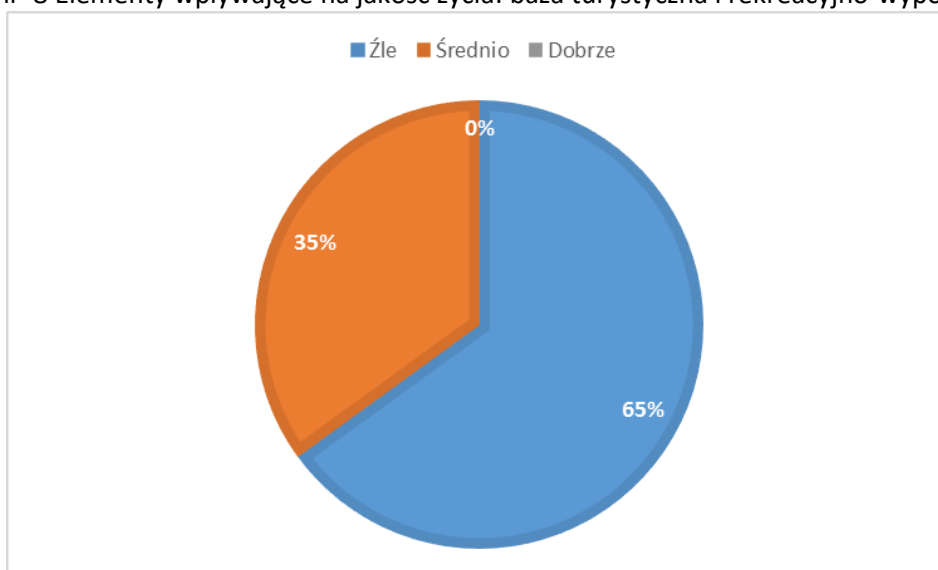
Wykres nr 7 Elementy wpływające na jakość życia: stan zasobów mieszkaniowych



Źródło: Opracowanie własne

Następnym elementem jaki ankietowani oceniali jest stan zasobów mieszkaniowych na terenie gminy. Na to pytanie odpowiedziało 54 ankietowanych; gdzie 17 osób (31%) odpowiedziało, że stan zasobów mieszkaniowych jest zły, 34 osób (63%) uznało, że jest na poziomie średnim, natomiast tylko 3 osoby (6%) uznało że stan jest dobry. Z ankiety wynika, że stan zasobów mieszkaniowych na terenie gminy jest średni.

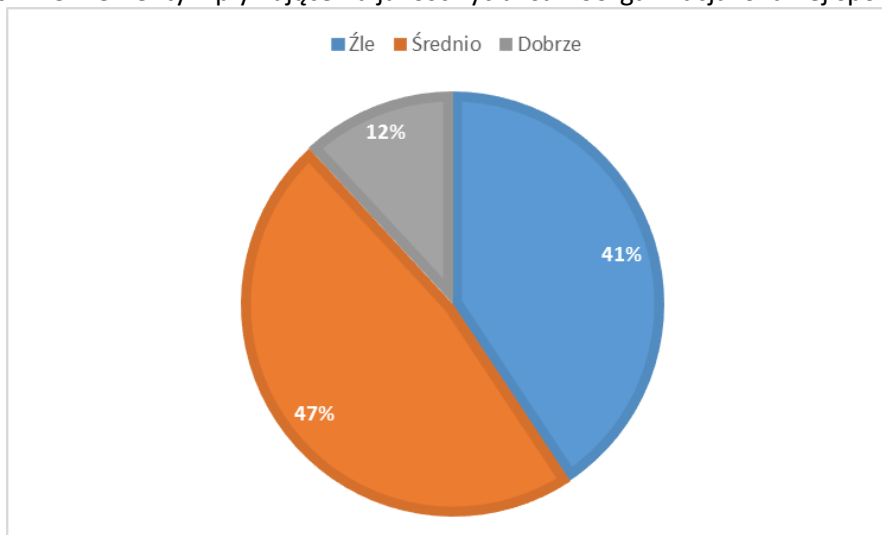
Wykres nr 8 Elementy wpływające na jakość życia: baza turystyczna i rekreacyjno-wypoczynkowa



Źródło: Opracowanie własne

Siódmym elementem jaki ankietowani oceniali jest baza turystyczna i rekreacyjno-wypoczynkowa na terenie gminy. Na to pytanie odpowiedziało 60 ankietowanych; gdzie 39 osób (65%) odpowiedziało, że baza turystyczna i rekreacyjno-wypoczynkowa jest zła, 21 osób (35%) uznało, że jest na poziomie średnim. Z ankiety wynika, że baza turystyczna i rekreacyjno-wypoczynkowa na terenie gminy jest zła.

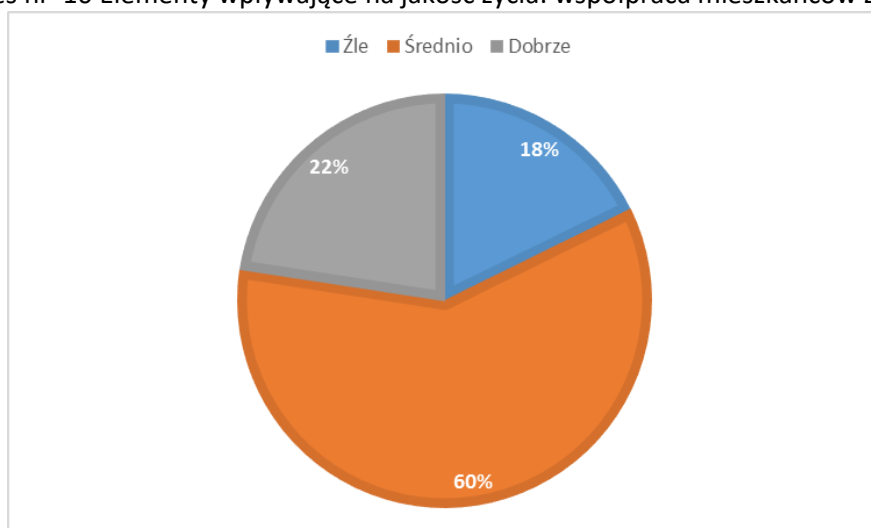
Wykres nr 9 Elementy wpływające na jakość życia: samoorganizacja lokalnej społeczności



Źródło: Opracowanie własne

Przedostatnim elementem jaki ankietowani oceniali jest samoorganizacja lokalnej społeczności na terenie gminy. Na to pytanie odpowiedziało 59 ankietowanych; gdzie 24 osób (41%) odpowiedziało, że samoorganizacja lokalnej społeczności jest zła, 28 osób (47%) uznało, że jest na poziomie średnim, natomiast tylko 7 osób (12%) uznało że stan jest dobry. Z ankiety wynika, że samoorganizacja lokalnej społeczności na terenie gminy kształtuje się na poziomie średnim.

Wykres nr 10 Elementy wpływające na jakość życia: współpraca mieszkańców z Gminą

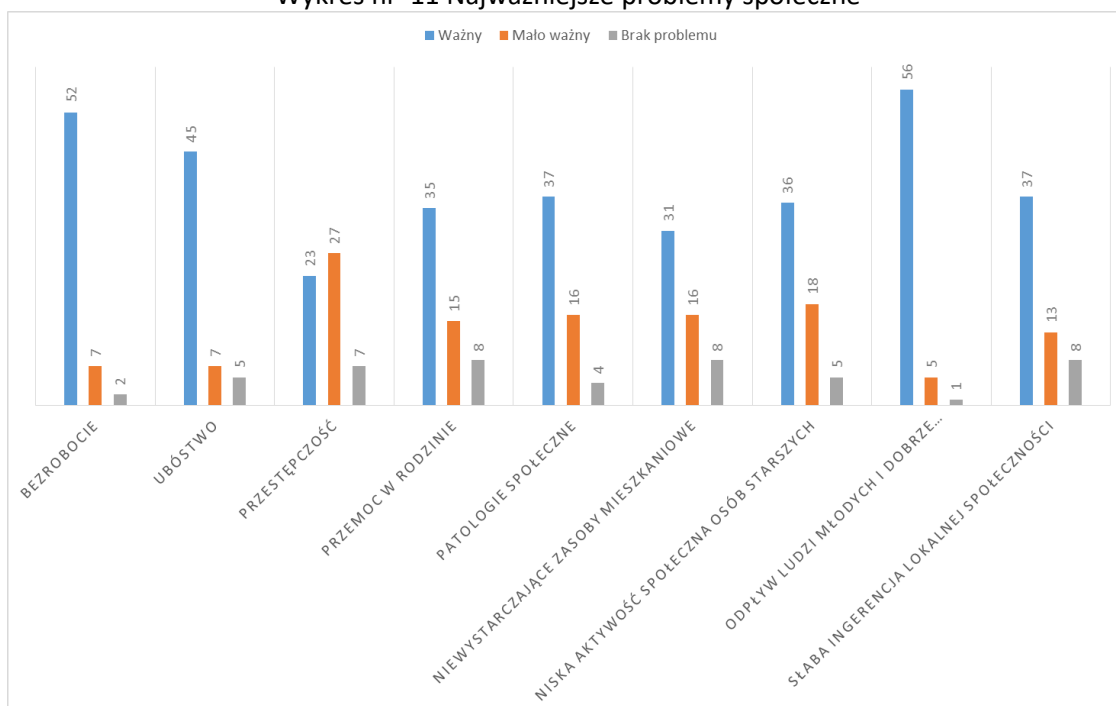


Źródło: Opracowanie własne

Ostatnim elementem w pytaniu drugim jaki ankietowani oceniali jest współpraca mieszkańców z Gminą. Na to pytanie odpowiedziało 62 ankietowanych; gdzie 11 osób (18%) odpowiedziało, że współpraca mieszkańców z Gminą jest zła, 37 osób (60%) uznało, że jest na poziomie średnim, natomiast tylko 14 osób (22%) uznało że stan jest dobry. Z ankiety wynika, że współpraca mieszkańców z władzami Gminnymi kształtuje się na poziomie średnim.

Czwartym pytaniem było: "Proszę określić jakie są najważniejsze problemy społeczne występujące na wskazanym obszarze". Ankietowani mieli możliwość określenia problemów takich jak: bezrobocie, ubóstwo, przestępczość, przemoc w rodzinie, patologie społeczne, niewystarczające zasoby mieszkaniowe, niska aktywność społeczna osób starszych, odpływ ludzi młodych i dobrze wykształconych, słaba ingerencja lokalnej społeczności. Możliwości oceny były trzy: „Ważny”, „Mało ważny”, „Brak problemu”. Na wykresie poniżej ukazane są odpowiedzi ankietowanych.

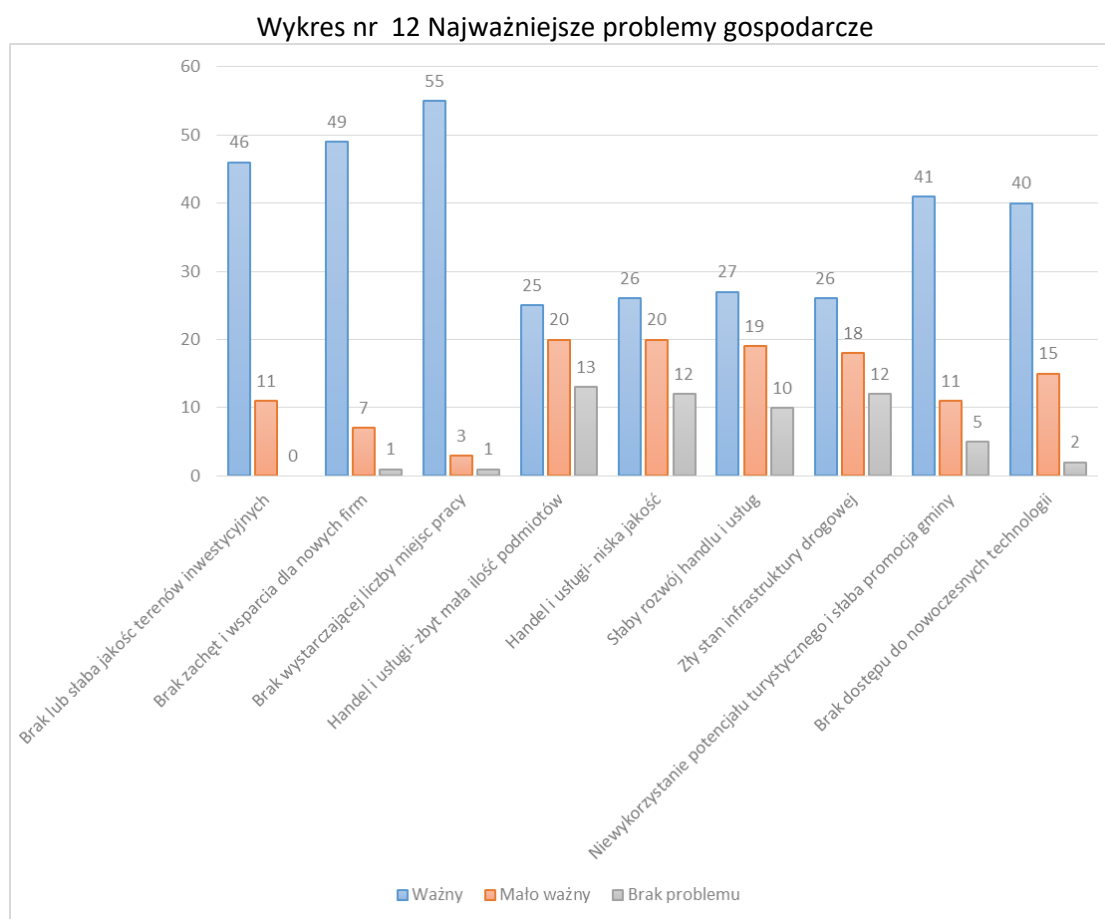
Wykres nr 11 Najważniejsze problemy społeczne



Źródło: Opracowanie własne

Liczba osób odpowiadająca na problemy znacząco się różniła. Na ważność problemu bezrobocia określiło się 61 ankietowanych, 57 osób dało odpowiedzi o problemach takich jak: ubóstwo, przestępczość, patologie społeczne, 58 osób określiło ważność dla problemów: przemoc w rodzinie oraz o słabej ingerencji lokalnej społeczności, 55 osób- niewystarczające zasoby mieszkaniowe, 59 osób - niska aktywność społeczna, 62 osoby- odpływ ludzi młodych i dobrze wykształconych. Najbardziej ważnymi aspektami dla społeczności gminnej okazały się; odpływ młodych ludzi oraz wykształconych, bezrobocie oraz ubóstwo. Mało ważnymi problemami lokalnego społeczeństwa okazały się: przestępczość, niska aktywność społeczna osób starszych.

Piąte pytanie brzmiało: " Proszę określić jakie są najważniejsze problemy gospodarcze występujące na tym obszarze". Ankietowani mieli możliwość określenia problemów takich jak: brak lub słaba jakość terenów inwestycyjnych, brak zachęt i wsparcia dla nowych firm, brak wystarczającej liczby miejsc pracy, handel i usługi - zbyt mała ilość podmiotów, handel i usługi - niska jakość, słaby rozwój handlu i usług, zły stan infrastruktury drogowej, niewykorzystanie potencjału turystycznego i słaba promocja gminy, brak dostępu do nowoczesnych technologii. Możliwości oceny były trzy: „Ważny”, „Mało ważny”, „Brak problemu”. Na wykresie poniżej ukazane są odpowiedzi ankietowanych.



Źródło: Opracowanie własne

Na ważność problemu braku wystarczającej liczby miejsc pracy określiło się 59 ankietowanych, 57 osób dało odpowiedzi o problemach takich jak: brak lub słaba jakość terenów inwestycyjnych, brak zachęt i wsparcia dla nowych firm, niewykorzystanie potencjału turystycznego i słaba promocja gminy oraz brak dostępu do nowoczesnych technologii, 56 osób określiło ważność dla problemów: słaby rozwój handlu i usług oraz o złym stanie infrastruktury drogowej, 55 osób - niewystarczające zasoby mieszkaniowe, 58 osób - handel i usługi - zbyt mała ilość podmiotów oraz handel i usługi - niska jakość, Najbardziej ważnymi aspektami dla społeczności gminnej okazały się; brak

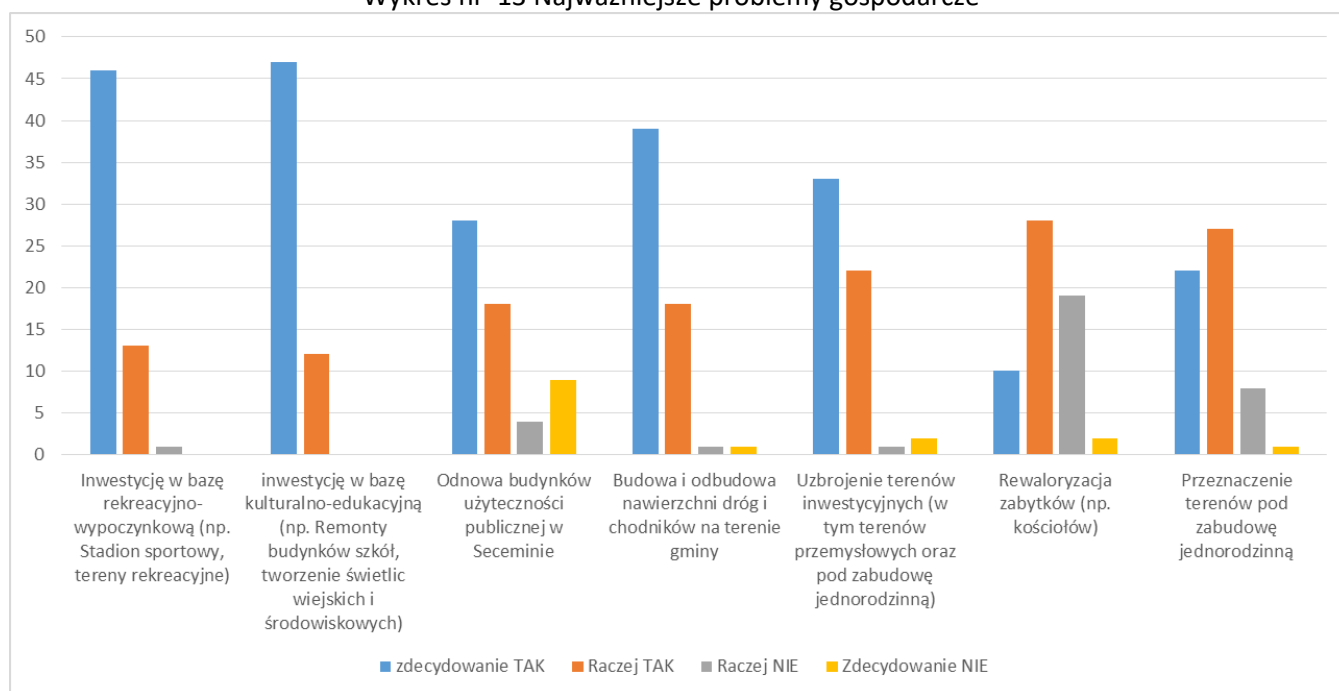
niewystarczającej liczby miejsc pracy, brak zachęt i wsparcia dla nowych firm, brak lub słaba jakość terenów inwestycyjnych. Mało ważnymi problemami lokalnego społeczeństwa okazały się: handel i usługi- zbyt mała ilość podmiotów, handel i usługi- niska jakość, słaby rozwój handlu i usług.

Ostatnie pytanie przeprowadzonej ankiety: "Potrzebę realizacji jakiego rodzaju przedsięwzięć widzi Pani/Pan najpilniej w gminie Secemin". Ankietowani mieli możliwość określenia realizacji przedsięwzięć takich jak:

- Inwestycję w bazę rekreacyjno- wypoczynkową (np. Stadion sportowy, tereny rekreacyjne)
- inwestycję w bazę kulturalno-edukacyjną (np. Remonty budynków szkół, tworzenie świetlic wiejskich i środowiskowych)
- Odnowa budynków użyteczności publicznej w Seceminie
- Budowa i odbudowa nawierzchni dróg i chodników na terenie gminy
- Uzbrojenie terenów inwestycyjnych (w tym terenów przemysłowych oraz pod zabudowę jednorodziną)
- Rewaloryzacja zabytków (np. kościołów)
- Przeznaczenie terenów pod zabudowę jednorodziną

Możliwości oceny każdego z przedsięwzięć były cztery: „Zdecydowanie TAK”, „Raczej TAK”, „Raczej NIE”, „Zdecydowanie NIE”. Na wykresie poniżej ukazane są odpowiedzi ankietowanych.

Wykres nr 13 Najważniejsze problemy gospodarcze



Źródło: Opracowanie własne

Na ocenę przedsięwzięcia odnośnie inwestycji w bazę rekreacyjno- wypoczynkowych odpowiedziało 60 ankietowanych, natomiast 58 osób odpowiedziało na pytania takie jak: inwestycję w bazę kulturalno-edukacyjną, odnowa budynków użyteczności publicznej w Seceminie, budowa i odbudowa nawierzchni dróg i chodników na terenie gminy oraz rewaloryzacja zabytków, 58 osób - uzbrojenie terenów inwestycyjnych, przeznaczenie terenów pod zabudowę jednorodziną. Najbardziej ważnymi przedsięwzięciami dla społeczności gminnej okazały się inwestycję w bazę rekreacyjno-wypoczynkową, inwestycję w bazę kulturalno-edukacyjną oraz budowa i odbudowa nawierzchni dróg i chodników na terenie gminy. Mało ważnymi inwestycjami lokalnego społeczeństwa okazały się: rewaloryzacja zabytków, odnowa budynków użyteczności publicznej w Seceminie.

3 Wyznaczenie obszaru zdegradowanego i obszaru rewitalizacji

Dla potrzeb wyznaczenia obszaru zdegradowanego określono listę wskaźników społecznych, gospodarczych, środowiskowych, funkcjonalno -przestrzennych oraz technicznych. Dla przestrzennego zobrazowania wyników analizy gminę podzielono zgodnie ze strukturą jednostek pomocniczych –na sołectwa. Dla wydzielonych obszarów pozyskano materiał statystyczny dostępny w zasobach Urzędu Gminy w Seceminie, jak i specjalnie w tym celu wygenerowany przez instytucje zewnętrzne, m.in. Powiatowy Urząd Pracy we Włoszczowie, Ośrodek Pomocy Społecznej w Seceminie czy Komendę Policji we Włoszczowie. Materiały uzyskano również z ogólnodostępnych baz m.in. danych Urzędu Statystycznego w Kielcach dane z Banku Danych Lokalnych Okręgowej Komisji Egzaminacyjnej w Łodzi. Następnie materiały te zostały wnikliwie przeanalizowane i na ich podstawie wytypowano obszary gminy znajdujące się w stanie kryzysu tzn. na obszarach tych występują następujące negatywne zjawiska:

- społeczne (w szczególności bezrobocie, ubóstwo, przestępczości, niskiego poziomu edukacji lub kapitału społecznego, niewystarczającego poziomu uczestnictwa w życiu publicznym i kulturalnym),
- gospodarcze (w szczególności w zakresie niskiego stopnia przedsiębiorczości, słabej kondycji lokalnych przedsiębiorstw),
- środowiskowe (w szczególności w zakresie przekroczenia standardów jakości środowiska, obecności odpadów stwarzających zagrożenie dla życia, zdrowia, ludzi bądź stanu środowiska),
- przestrzenno-funkcjonalne (w szczególności w zakresie niewystarczającego wyposażenia w infrastrukturę techniczną i społeczną, braku dostępu do podstawowych usług lub ich niskiej jakości, niedostosowania rozwiązań urbanistycznych do zmieniających się funkcji obszaru, niskiego poziomu obsługi komunikacyjnej, deficytu lub niskiej jakości terenów publicznych),
- technicznej (w szczególności w zakresie degradacji stanu technicznego obiektów budowlanych, w tym o przeznaczeniu mieszkaniowym, oraz braku funkcjonowania rozwiązań technicznych umożliwiających efektywne korzystanie z obiektów budowlanych, w szczególności w zakresie energooszczędności i ochrony środowiska).

Zgodnie z rozdziałem 3 punkt 3 Wytycznych w zakresie rewitalizacji w programach operacyjnych na lata 2014-2020 obszar zdegradowany – to obszar, na którym zidentyfikowano stan kryzysowy. Dotyczy to najczęściej obszarów miejskich, ale także wiejskich. Obszar zdegradowany może być podzielony na podobszary, w tym podobszary nieposiadające ze sobą wspólnych granic pod warunkiem stwierdzenia sytuacji kryzysowej na każdym z podobszarów. Na podstawie Diagnozy zawartej w rozdziale 2 niniejszego dokumentu -analizując kilkanaście różnych wskaźników w sferze społecznej, gospodarczej, przestrzenno-funkcjonalnej, technicznej oraz środowiskowej wyznaczono podobszary zdegradowane. Jako obszary zdegradowane wyznaczono sołectwa gdzie zidentyfikowano przynajmniej 3 negatywne zjawiska społeczne oraz negatywne zjawiska gospodarcze, środowiskowe, funkcjonalno-przestrzenne i techniczne (łączna ilość negatywnych zjawisk ≥ 10). Jako sołectwa gdzie występują liczne problemy w sferze społecznej, przy jednoczesnym występowaniu problemów przynajmniej w jednej innej sferze (środowiskowej, przestrzenno – funkcjonalnej, gospodarczej, technicznej) zidentyfikowano: Secemin, Dąbie, Kluczyce, Żeliszewice, Czaryż, Kuczków, Bichniów, Kuczków

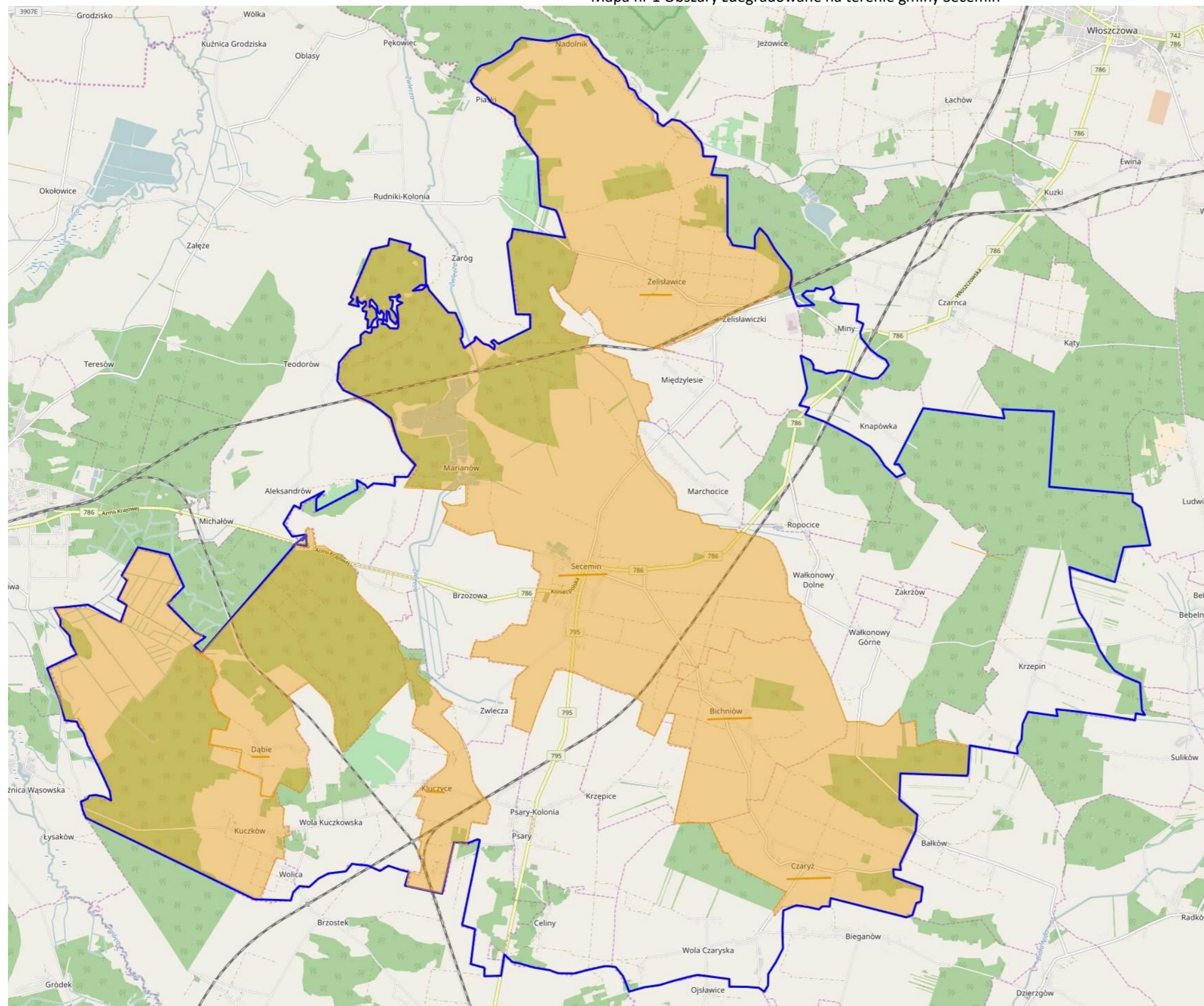
Obszar zdegradowany obejmuje powierzchnię 8679 ha, co stanowi 53,21% powierzchni gminy i jest zamieszkiwany przez 2138 osób, tj. 43,30% ogółu mieszkańców gminy. Poniższe tabele przedstawiają podsumowanie analizy danych społecznych, gospodarczych, środowiskowych, funkcjonalno – przestrzennych i technicznych.

Program Rewitalizacji Gminy Secemin na lata 2016-2023

Tabela 41 Podsumowanie negatywnych zjawisk na terenie Gminy Secemin – wyznaczenie obszaru zdegradowanego

		Sfera społeczna	sfera gospodarcza	sfera środowiskowe	Sfera funkcjonalno - przestrzenna	sfera techniczna	PODSUMOWANIE
1.	Bichniów	3	2	2	2	1	10
2.	Brzozowa	3	0	1	1	1	6
3.	Celiny	3	2	1	1	1	8
4.	Czaryż	4	1	2	2	2	11
5.	Dąbie	3	2	1	2	2	10
6.	Kluczyce	3	2	1	2	2	10
7.	Krzepice	4	2	1	1	1	9
8.	Krzepin	3	2	1	1	1	8
9.	Kuczków	4	2	1	2	1	10
10.	Marchocice	3	2	1	1	1	8
11.	Międzylesie	2	1	1	1	1	6
12.	Psary Kolonia	2	2	1	1	1	7
13.	Psary Wieś	4	1	1	1	1	8
14.	Secemin	5	1	2	5	1	14
15.	Wałkonowy Dolne	2	2	1	1	1	7
16.	Wałkonowy Górne	2	2	1	1	1	7
17.	Wola Czaryska	3	2	2	1	0	8
18.	Wola Kuczkowska	2	2	2	1	1	8
19.	Zwlecza	2	1	1	1	1	6
20.	Żelistawice	4	1	2	2	1	10
21.	Żelistawiczki	2	1	1	1	1	6

Mapa nr 1 Obszary zdegradowane na terenie gminy Secemin



Legenda

- granicz gminy
- obszar zdegradowany

Źródło: opracowanie własne na podstawie <http://geoserwis.gdos.gov.pl/mapy/>

Wyznaczenie podobszarów rewitalizacji

Zgodnie zapisami z rozdziału 3 pkt 4 Wytycznych, obszar rewitalizacji to obszar obejmujący całość lub część obszaru zdegradowanego, cechującego się szczególną koncentracją negatywnych zjawisk, na którym, z uwagi na istotne znaczenie dla rozwoju lokalnego, zamierza się prowadzić rewitalizację. Obszar rewitalizacji może być podzielony na podobszary, w tym podobszary nieposiadające ze sobą wspólnych granic, lecz nie może obejmować terenów większych niż 20% powierzchni gminy oraz zamieszkałych przez więcej niż 30% mieszkańców gminy. Zgodnie z wyżej przytoczonymi zapisami na terenie gminy Secemin wyznaczonych zostało **pięć podobszarów rewitalizacji**:

- podobszar nr 1 – fragment sołectwa Secemin,
- podobszar nr 2 – sołectwo Dąbie,
- podobszar nr 3 – sołectwo Kluczyce,
- podobszar nr 4 – fragment sołectwa Żeliszawice,
- podobszar nr 5 – sołectwo Czaryż.

Dla wyznaczenia zasięgu podobszarów rewitalizacji kierowano się następującymi przesłankami:

1. na podobszarach tych zidentyfikowano wysokie natężenie negatywnych zjawisk w sferze społecznej oraz gospodarczej, przestrzenno -funkcjonalnej, technicznej i środowiskowej.
2. obszary te jednocześnie mają istotne znaczenie dla rozwoju gminy,
3. wybór podobszarów uzyskał całkowitą akceptację zarówno władz lokalnych jak i akceptację społeczną.

Wyznaczone podobszary rewitalizacji zajmują powierzchnię **2237,03 ha co stanowi 13,71% powierzchni gminy i zamieszkiwany jest przez 1476 osób (tj. 29,89% mieszkańców gminy).**

4 Szczegółowa diagnoza podobszarów rewitalizacji oraz skala i charakter potrzeb rewitalizacyjnych

Jednym z najważniejszych elementów Programu Rewitalizacji jest pogłębiona diagnoza podobszarów rewitalizacji, która obejmuje analizę czynników i zjawisk kryzysowych oraz lokalnych potencjałów we wszystkich sferach, tj. społecznej, gospodarczej, środowiskowej, przestrzenno-funkcjonalnej. Poniższej przedstawiona została szczegółowa analiza dwóch podobszarów rewitalizacji w Gminie Secemin

W wyniku diagnozy jako podobszary rewitalizacji (w każdym przypadku zidentyfikowano zjawiska kryzysowe w sferze społecznej oraz przynajmniej jednej ze sfer: gospodarczej, środowiskowej, przestrzenno-funkcjonalnej lub technicznej) przewidziane do objęcia programem rewitalizacji wyznaczono:

- podobszar nr 1 – fragment sołectwa Secemin,
- podobszar nr 2 – sołectwo Dąbie,
- podobszar nr 3 – sołectwo Kluczyce,
- podobszar nr 4 – fragment sołectwa Żeliszewice,
- podobszar nr 5 – sołectwo Czaryż.

Uzasadnienie wskazania sołectwa **Secemin** jako podobszaru rewitalizacji:

Secemin jest miejscowością stanowiącą centrum gminy, zlokalizowanych jest tutaj większość budynków użyteczności publicznej. Są to m.in.: Urząd Gminy, Zespół Szkół, Gminny Ośrodek Pomocy Społecznej (GOPS), Samodzielny Publiczny Zespół Opieki Zdrowotnej, Kościół par. pw. śś. Katarzyny i Jana, cmentarz, Bank, Poczta, Ochotnicza Straż Pożarna, dwa użytki ekologiczne, sieć sklepów spożywczo-przemysłowych, usługi.

Sfera społeczna

Analizując sferę społeczną wzięto m.in. pod uwagę dane dot. bezrobocia, ubóstwa, korzystania z pomocy Gminnego Ośrodka Pomocy Społecznej (dalej także: GOPS), a także niewystarczający dostęp mieszkańców do usług edukacyjnych itp..

Na terenie podobszaru rewitalizacji głównymi powodami udzielania pomocy i wsparcia przez Gminny Ośrodek Pomocy Społecznej w Seceminie w 2015r. było: ubóstwo, niepełnosprawność, bezrobocie.. W poprzednich latach (2013-2014) powyższy ranking wyglądał podobnie. Powody udzielania pomocy i wsparcia według liczby rodzin korzystających z pomocy Gminnego Ośrodka Pomocy Społecznej w Seceminie w latach w roku 2015 r. przedstawiają się następująco:

Zidentyfikowane **problemy społeczne**:

- Najwięcej rodzin z całej Gminy korzystających z pomocy GOPS w 2015 r. – 51 rodzin; razem ponad 23% ogółu korzystających z takiej pomocy zamieszkiwało sołectwo Secemin.
- 19 dzieci i młodzieży było dożywianych w 2015 roku, co daje 11 % do ogółu korzystających (1 miejsce w gminie).
- Największa liczba mieszkańców Secemina pobierała w 2015r. zasiłki (celowy -17 osób, okresowy -8 osób, stały – 2 osoby).
- Największa w gminie liczba osób pobierała w 2015r. zasiłek GOPS z tytułu bezrobocia tj. 15 osób (1 miejsce w gminie razem z sołectwem Wałkonowy Dolne)⁴.

⁴ Dane w których dane sołectwo jest „liderem” w gminie podkreślono.

Program Rewitalizacji Gminy Secemin na lata 2016-2023

- Liczba mieszkańców sołectwa pobierających zasiłek z tytułu ubóstwa maleje (33 osoby w 2015r., co stanowiło w 2015r. 14% ogółu korzystających z tego zasiłku). Secemin pod tym względem, także jest na 1 miejscu.
- Największa liczba w gminie skorzystała z zasiłków z tytułu niepełnosprawności (29 osób niepełnosprawnych).
- 8 osób skorzystało w 2015r. z zasiłku z tytułu długotrwałej lub ciężkiej choroby.
- 8 osób (w 2015) skorzystało ze świadczeń pomocy społecznej w zakresie zasiłku z tytułu bezradności w sprawach opiekuńczo-wychowawczych (tj. 7,84 % ogółu korzystających z tego świadczenia).
- 6 osób skorzystało w 2015r. z zasiłku z powodu alkoholizmu (o 5 mniej niż w 2013r.).
- Aż 96 przestępstw i wykroczeń popełniono na terenie sołectwa w ciągu ostatnich 3 lat (blisko co 2 przestępstwo/wykroczenie w gminie!)
- 55 osób na koniec 2015r. było zarejestrowanych w Powiatowym Urzędzie Pracy we Włoszczowie jako osoby bezrobotne (1 miejsce w gminie, 28% ogółu zarejestrowanych w gminie, 7% mieszkańców sołectwa w wieku produkcyjnym).
- Spada liczba mieszkańców na terenie sołectwa (o 41 osób w ostatnich 3 latach).
- Spada liczba mieszkańców do 25 r. ż. na terenie sołectwa (o 23 osoby w ostatnich 3 latach, tj. co drugi mieszkaniec gminy).
- Liczba osób w wieku 61+ wynosi obecnie 343 osoby tj. 23% ogółu mieszkańców, od trzech lat utrzymuje się na jednakowym poziomie.
- Istnieje potrzeba doposażenia Samodzielnego Publicznego ZOZ w Seceminie w niezbędny sprzęt do świadczenia wysokiej jakości usług medycznych i zwiększania ich zakresu.

Na podobszarze rewitalizacji występuje również niezadawalający dostęp do usług medycznych, opiekuńczych, kulturowych i edukacyjnych. Podstawową opiekę zdrowotną mieszkańcom podobszaru rewitalizacji zapewnia Ośrodek Zdrowia w Seceminie. Stan techniczny budynku oraz sprzętu medycznego jest jednak wysoce niezadawalający. Placówki edukacyjne działające na podobszarze rewitalizacji należy doposażyć w nowoczesny sprzęt oraz wprowadzić nowe metody nauczania. Na podobszarze brakuje również miejsc przedszkolnych.

Potencjały w sferze społecznej:

Na terenie sołectwa jest zarejestrowanych 4 organizacji pozarządowych:

- Stowarzyszenie Rozwoju Gminy Secemin,
- Stowarzyszenie Sympatyków Piłki Siatkowej „Zryw Secemin”,
- Stowarzyszenie Aktywna Szkoła,
- Stowarzyszenie Inicjatyw Spinacz.

Dużym potencjałem sołectwa jest zdolna młodzież uczęszczająca do szkół na podobszarze rewitalizacji.

Jak wynika z powyższych danych na podobszarze rewitalizacji pojawiają się liczne problemy społeczne (m.in. bezrobocie, przestępczość, ubóstwo, niezadawalająca jakość usług społecznych – edukacyjnych, zdrowotnych, starzejące się społeczeństwo itp.). Należy zatem podjąć szereg kompleksowych i wieloaspektowych działań społecznych m.in. działań skierowanych do osób starszych, dzieci w wieku szkolnym aby zniwelować lub zlikwidować występujące tu problemy. Istnieje również potrzeba wspierania i wykorzystywania potencjałów jakie drzemią na tym obszarze. Na terenie podobszaru działają stowarzyszenia, które należy wspierać.

Zakres potrzeb rewitalizacyjnych w sferze społecznej:

- realizacja szkoleń, kursów dla osób wykluczonych lub zagrożonych wykluczeniem społecznym.
- zwiększenie dostępu do usług przedszkolnych oraz organizacja zajęć dla dzieci w wieku szkolnym (zajęć wyrównawczych i rozwijających oraz zajęć pozaszkolnych).
- Istnieje potrzeba wsparcia osób i rodzin zagrożonych wykluczeniem społecznym w podobszarce rewitalizacji

Zidentyfikowane problemy środowiskowe:

Analizując sferę środowiskową wzięto pod uwagę w szczególności dane w zakresie przekroczenia standardów jakości środowiska, obecności odpadów stwarzających zagrożenie dla życia, zdrowia, ludzi bądź stanu środowiska

- W sołectwie Secemin pozostało jeszcze do utylizacji 698 Mg azbestu z 426 obiektów i tym samym zajmuje pierwsze miejsce w Gminie.

Stan powietrza na podobszarce rewitalizacji

Zgodnie z przeprowadzoną przez Wojewódzki Inspektorat Ochrony Środowiska w Kielcach oceną jakości powietrza w województwie świętokrzyskim w 2015 roku obszar sfery świętokrzyskiej (do której należy Gmina Secemin) Strefa świętokrzyska uzyskała klasę C z powodu przekroczeń ponad dopuszczalną częstość stężeń 24-godzinnych pyłu PM10 oraz przekroczenia poziomu docelowego benzo(a)pirenu. Podobnie jak Kielce, ze względu na niedotrzymanie poziomu celu długoterminowego ozonu, strefa ta otrzymała klasę D2⁵. Niezadawalający stan powietrza potwierdzają również inwentaryzacja przeprowadzona w ramach tworzenia PGN. Całkowite zapotrzebowanie na energię finalną gminy Secemin w 2015 roku wyniosło ok. **74 242 MWh**. W tym ilość energii pochodzącej ze źródeł odnawialnych wyniosła ok. **17 504 MWh**, co oznacza, że udział energii pochodzącej ze źródeł odnawialnych dla gminy Secemin w roku 2015 wyniósł ok. **23,6%**⁶.

Całkowita emisja dwutlenku węgla z obszaru gminy w roku 2015 wyniosła ok. **22 135 ton**. Uwzględniając liczbę mieszkańców Gminy, emisja per capita (emisja na 1 mieszkańca Gminy) wyniosła ok. 4,4 ton CO₂, jest to wartość niższa od średniej emisji CO₂ przypadającej na mieszkańca Polski w 2015 roku (7,7 t CO₂)⁷. Na podstawie przeprowadzonej analizy powietrza zidentyfikowano następujące obszary problemowe

- niski udział OZE w produkcji energii cieplnej i elektrycznej dla budynków publicznych
- wysoka energochłonność budynków publicznych i infrastruktury technicznej,
- znikomy proces termomodernizacji budynków mieszkalnych,
- niewystarczający udział kompleksowej termomodernizacji budynków mieszkalnych,
- znaczny poziom niskiej emisji emitowany z indywidualnych systemów grzewczych, obserwowany głównie w okresie zimowym,
- brak edukacji ekologicznej,
- energochłonne oświetlenie uliczne.

Potencjały w obszarze środowiska:

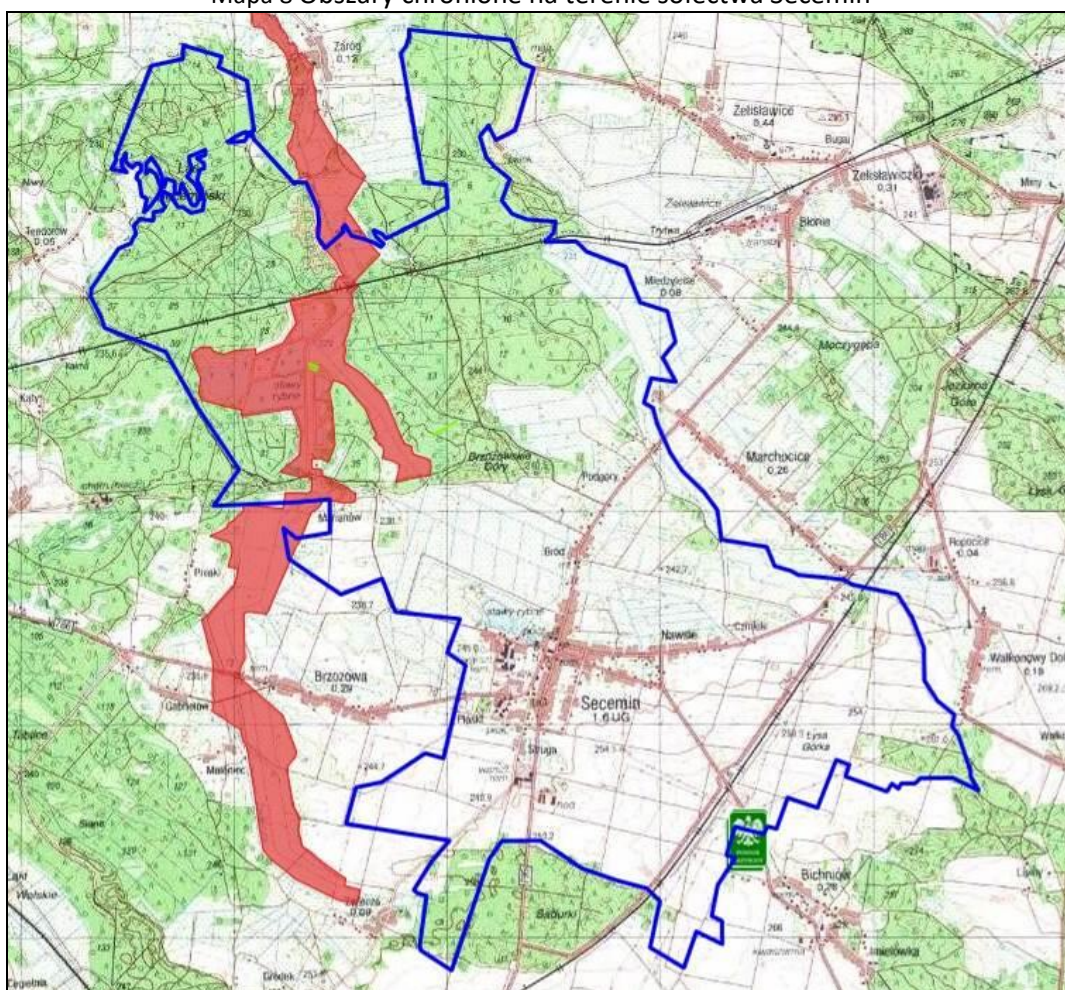
- Na terenie sołectwa znajduje się obszar NATURA 2000 Dolina Górnej Pilicy - PLH260018
- Na terenie sołectwa występują trzy użytki ekologiczne – **Łosiowy Dół, Koński Dół, Na Stoku**.

⁵ klasa C (D2)– jeżeli stężenia zanieczyszczeń na terenie strefy przekraczają poziomy dopuszczalne, poziomy docelowe, poziomy celów długoterminowych (D2)

⁶ Plan Gospodarki Niskoemisyjnej dla Gminy Secemin

⁷ Na podstawie: BP Statistical World Energy Review.

Mapa 8 Obszary chronione na terenie sołectwa Secemin



Źródło: opracowanie własne na podstawie <http://geoserwis.gdos.gov.pl/mapy/>

W związku z powyższymi danymi należy stwierdzić na analizowanym podobszarze rewitalizacji występują problemy środowiskowe. Analiza stanu środowiska wskazuje na potrzebę przeprowadzenia działań mających na celu m.in.:

- zmniejszenie emisji substancji szkodliwych do środowiska poprzez projekty parasolowe, modernizację oświetlenia, termomodernizację budynków itp.,
- zmniejszenie ilości azbestu pozostającego do utylizacji,
- edukację ekologiczną.

Potencjały w obszarze gospodarczym:

- 76 firm tj. blisko 53% ogółu podmiotów w Gminie i prawie 10% mieszkańców sołectwa w wieku produkcyjnym prowadzi własną działalność gospodarczą (1 miejsce w gminie).

Zidentyfikowane problemy w sferze funkcjonalno-przestrzennej:

- Istnieje potrzeba zwiększenia dostępu do wysokiej jakości usług zdrowotnych w tym wprowadzenie działań profilaktycznych oraz modeli skoordynowanej opieki nad pacjentem
- Istnieje potrzeba doposażenia placówek oświatowych w nowoczesny sprzęt oraz zwiększenie dostępu do wysokiej jakości usług edukacyjnych
- Na terenie sołectwa brakuje miejsc edukacji przedszkolnej
- Istnieje potrzeba modernizacji i rozbudowy infrastruktury szkolnej na podobszarze rewitalizowanym

Program Rewitalizacji Gminy Secemin na lata 2016-2023

- Istnieje potrzeba modernizacji rozbudowy infrastruktury wodno - kanalizacyjnej
- Sołectwo posiada zabytki wpisane do Rejestru Wojewódzkiego Konserwatora Zabytków: Kościół par. pw. Śś. Katarzyny i Jana oraz zespół dworski.
Istnieje potrzeba rewitalizacyjna:
zachowanie dziedzictwa kulturowego zabytkowego Kościoła.
- poprawa bezpieczeństwa mieszkańców poprzez modernizację dróg gminnych:
 - ul. Jędrzejowska o dł.1055 m i szer. 5 m. wraz z budową chodnika na dł. 785 m. i szer.1,5 m.
 - ul. Partyzantów o dł. 1025 m i szer. 4,5 m wraz z budową chodnika na dł. 1025 m i szer. do 1,5 m.
 - ul. Struga o dł. 960 m i szer. 5 m wraz z budową chodnika na dł. 960 m o szer. 1,5 m.
 - ul. Ogrodowa o dł. 105 m i szer. 4 m wraz budową chodnika o dł. 105 m i szer. do 1,5 m.
 - ul. Wiśniowa o dł. 262 m. i szer. 4 m wraz z budową chodnika o dł. 262 m i szer. do 1,5 m.
 - ul. Kościelna o dł. 350 m. i szerokości 5 m wraz budową chodnika o dł. 300 m i szer. 1,5 m.

Zidentyfikowane problemy w sferze technicznej:

- poprawa jakości edukacji poprzez:
 - budowę budynku przedszkola,
 - termomodernizację budynku szkoły ,
 - modernizację boiska przyszkolnego na wielofunkcyjne,
- termomodernizacja budynku UG,
- termomodernizacja budynku ośrodka zdrowia.

Program Rewitalizacji Gminy Secemin na lata 2016-2023

Tabela 42. Liczba mieszkańców poszczególnych ulic w miejscowości Secemin – stan na 31.12.2015r.

L.p.	Secemin Ulica	Przedział wiekowy																								Ludność ogółem
		do 5 lat			6-16 lat			17-25			26-40			41-50			51-60			61-70			71 i więcej			
		K	M	RAZEM	K	M	RAZEM	K	M	RAZEM	K	M	RAZEM	K	M	RAZEM	K	M	RAZEM	K	M	RAZEM	K	M	RAZEM	
1.	Czarneckiego	5	6	11	6	8	14	12	12	24	26	29	55	7	12	19	24	17	41	15	12	27	14	9	23	214
2.	Jędrzejowska	5	1	6	9	8	17	6	7	13	18	19	37	7	8	15	12	10	22	16	13	29	3	2	5	144
3.	Kolejowa	7	1	8	8	11	19	12	12	24	19	24	43	13	7	20	13	21	34	12	11	23	15	8	23	194
4.	Konieczpolska	1	0	1	10	10	20	4	6	10	11	10	21	8	6	14	6	8	14	4	3	7	6	2	8	95
5.	Kościelna	4	4	8	9	9	18	11	8	19	17	18	35	11	16	27	6	13	19	19	11	30	13	12	25	181
6.	Kościuszki	5	5	10	3	9	12	10	12	22	14	27	41	8	6	14	9	9	18	9	8	17	13	7	20	154
7.	Ogrodowa	0	0	0	0	0	0	0	0	0	0	0	0	0	0	0	0	0	0	0	1	1	0	0	0	1
8.	Partyzantów	2	1	3	12	15	27	4	6	10	14	12	26	6	12	18	6	3	9	5	6	11	6	3	9	113
9.	Piaski	0	0	0	1	0	1	1	2	3	2	4	6	1	0	1	0	2	2	4	3	7	3	0	3	23
10.	Plac Wolności	0	1	1	1	1	2	2	2	4	6	5	11	2	2	4	5	3	8	3	1	4	1	0	1	35
11.	Struga	0	2	2	9	2	11	2	8	10	14	16	30	2	5	7	12	6	18	11	12	23	8	3	11	112
Razem		29	21	50	68	73	141	64	75	139	141	164	305	65	74	139	93	92	185	98	81	179	82	46	128	1266

Źródło: Ewidencja ludności, Urząd Gminy Secemin

Żeliszawice

Uzasadnienie wskazania sołectwa jako podobszaru rewitalizacji

Zidentyfikowane problemy społeczne

Na terenie podobszaru rewitalizacji głównymi powodami udzielania pomocy i wsparcia przez Gminny Ośrodek Pomocy Społecznej w Seceminie w 2015r. było: ubóstwo, niepełnosprawność, bezrobocie,. W poprzednich latach (2013-2014) powyższy ranking wyglądał podobnie. Powody udzielania pomocy i wsparcia według liczby rodzin korzystających z pomocy Gminnego Ośrodka Pomocy Społecznej w Seceminie w latach w roku 2015 r. przedstawiają się następująco:

- Wzrosła liczba rodzin w gminie korzystająca z pomocy GOPS (19 w 2014 i 21 w 2015, co stanowi prawie 10% ogółu korzystających z takiej pomocy).
- Sołectwo jest w czołówce pod względem dożywiania dzieci i młodzieży: 13 dzieci, tj. 7,65% ogółu dzieci w sołectwie.
- 6 mieszkańców sołectwa pobierało w 2015r. zasiłek celowy, 1 – zasiłek okresowy i 3 zasiłek stały.
- 7 mieszkańców sołectwa pobierających zasiłek z tytułu bezrobocia (liczba ta spadła o połowę względem 2014 i 2013 r.) – 16 osób w 2015r. tj. 5% ogółu mieszkańców sołectwa do ogółu korzystających i 2% do ogółu mieszkańców w wieku produkcyjnym.
- 15 mieszkańców sołectwa pobierała w 2015 r. zasiłek z tytułu ubóstwa – co stanowiło 6,5% ogółu korzystających z tego zasiłku.
- 15 osób skorzystało w 2015r. z zasiłku z tytułu niepełnosprawności (drugie miejsce w gminie).
- Aż 13 osób skorzystało w 2015r. z zasiłku z tytułu długotrwałej lub ciężkiej choroby (wzrost o 4 osoby względem lat ubiegłych) tj. 18% do ogółu korzystających - jest to pierwsze miejsce w gminie na równi z Bichniowem.
- 6 mieszkańców skorzystało z zasiłku z tytułu bezradności w sprawach opiekuńczo-wychowawczych.
- 6 mieszkańców skorzystało w 2015r. z zasiłku z powodu alkoholizmu.
- 19 przestępstw i wykroczeń popełniono na terenie sołectwa Żeliszawice w latach 2013-2015, jest to drugie miejsce pod względem przestępczości w gminie.
- 9 osób na koniec 2015r. było zarejestrowanych w Powiatowym Urzędzie Pracy we Włoszczowie jako osoby bezrobotne (4,5% ogółu zarejestrowanych w gminie, ponad 6% mieszkańców w wieku produkcyjnym sołectwa).
- Maleje na terenie sołectwa liczba osób do 25 roku życia (o 3 osoby w ciągu ostatnich 3 lat) – wynosi obecnie 146 osób tj. 30% ogółu mieszkańców.

Potencjał w sferze społecznej

Na terenie sołectwa znajdują się dwie organizacje pozarządowe:

- Koło Gospodyń Wiejskich
- Ochotnicza Straż Pożarna
- Dużym potencjałem sołectwa jest zdolna młodzież uczęszczająca do szkół na podobszarze rewitalizacji.
- W ostatnich latach liczba mieszkańców sołectwa nieznacznie wzrosła (wzrost o 5 mieszkańców na przełomie ostatnich trzech lat)

Potrzeby w sferze społecznej

- Istnieje potrzeba wsparcia organizacji pozarządowych z terenu sołectwa
- Istnieje potrzeba organizacji dodatkowych zajęć dla dzieci w wieku szkolnym przedszkolnym
- Istnieje potrzeba wsparcia osób i rodzin zagrożonych wykluczeniem społecznym w podobszarze rewitalizacji

Jak wynika z powyższych danych na podobszarze rewitalizacji pojawiają się liczne problemy społeczne (m.in. bezrobocie, ubóstwo, niezadawalająca jakość usług społecznych – edukacyjnych, zdrowotnych, starzejące się społeczeństwo itp.). Należy zatem podjąć szereg kompleksowych i wieloaspektowych działań społecznych m.in. działań skierowanych do osób starszych, dzieci w wieku szkolnym aby zniwelować lub zlikwidować występujące tu problemy. Istnieje również potrzeba wspierania i wykorzystywania potencjałów jakie drzemią na tym obszarze. Na terenie podobszaru działają stowarzyszenia, które należy wspierać.

Zidentyfikowane problemy środowiskowe:

- Sołectwo powinno zutylizować azbest z 186 budynków o łącznej masie 371 Mg. – 2 miejsce w gminie.
- Istnieje potrzeba modernizacji infrastruktury drogowej i okołodrogowej.

Stan powietrza na podobszarze rewitalizacji

Zgodnie z przeprowadzoną przez Wojewódzki Inspektorat Ochrony Środowiska w Kielcach oceną jakości powietrza w województwie świętokrzyskim w 2015 roku obszar sfery świętokrzyskiej (do której należy Gmina Secemin) Strefa świętokrzyska uzyskała klasę C z powodu przekroczeń ponad dopuszczalną częstość stężeń 24- godzinnych pyłu PM10 oraz przekroczenia poziomu docelowego benzo(a)pirenu. Podobnie jak Kielce, ze względu na niedotrzymanie poziomu celu długoterminowego ozonu, strefa ta otrzymała klasę D2. Niezadawalający stan powietrza potwierdzają również inwentaryzacja przeprowadzona w ramach tworzenia PGN. Na jej podstawie wyodrębnić można następujące obszary problemowe występujące na podobszarze rewitalizacji

- niski udział OZE w produkcji energii cieplnej i elektrycznej dla budynków publicznych i gospodarstw indywidualnych,
- niewystarczający udział kompleksowej termomodernizacji budynków mieszkalnych,
- znaczny poziom niskiej emisji emitowany z indywidualnych systemów grzewczych, obserwowany głównie w okresie zimowym,
- brak edukacji ekologicznej,
- energochłonne oświetlenie uliczne.

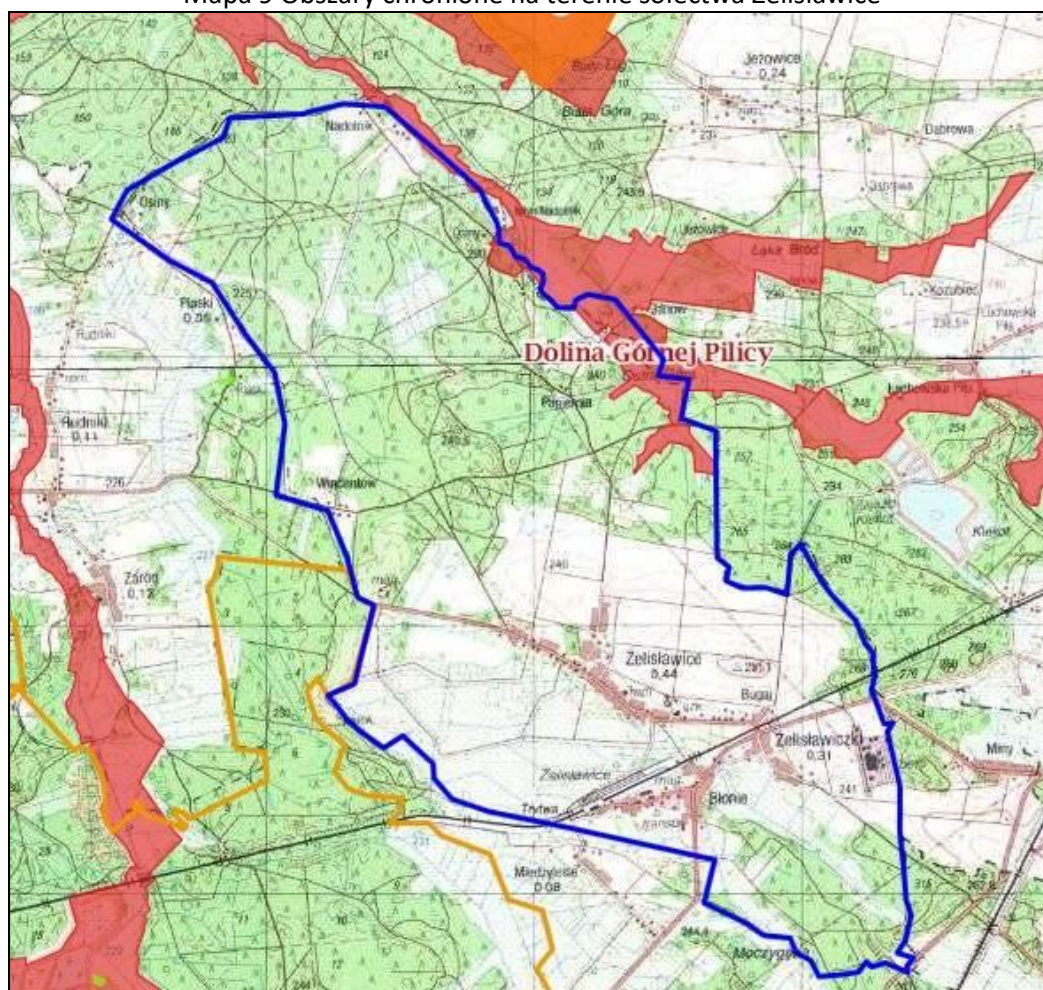
W związku z powyższymi danymi należy stwierdzić na analizowanym podobszarze rewitalizacji występują problemy środowiskowe. Analiza stanu środowiska wskazuje na potrzebę przeprowadzenia działań mających na celu m.in.:

- zmniejszenie emisji substancji szkodliwych do środowiska poprzez projekty parasolowe, modernizację oświetlenia, termomodernizację budynków itp.,
- zmniejszenie ilości azbestu pozostającego do utylizacji,
- edukację ekologiczną.

Potencjał w sferze środowiskowe

- Na terenie sołectwa znajduje się obszar NATURA 2000 Dolina Górnej Pilicy - PLH260018

Mapa 9 Obszary chronione na terenie sołectwa Żeliszawice



Źródło: opracowanie własne na podstawie <http://geoserwis.gdos.gov.pl/mapy/>

Problemy w obszarze gospodarczym:

- jedynie 10 firm tj. 3,5 % mieszkańców sołectwa w wieku produkcyjnym prowadzi własną działalność gospodarczą.
- Brak na terenie sołectwa obiektów noclegowo-gastronomicznych.

Zidentyfikowane problemy funkcjonalno-przestrzenne

- Sołectwo jest nie skanalizowane
- Istnieje potrzeba zwiększenia dostępu do wysokiej jakości usług zdrowotnych w tym wprowadzenie działań profilaktycznych oraz modeli skoordynowanej opieki nad pacjentem
- Istnieje potrzeba doposażenia placówki oświatowej w nowoczesny sprzęt oraz zwiększenie dostępu do wysokiej jakości usług edukacyjnych

Zidentyfikowane problemy w sferze technicznej:

- ✓ Istnieje potrzeba termomodernizacji budynku szkoły.

Dąbie

Uzasadnienie wskazania sołectwa jako podobszaru rewitalizacji

Zidentyfikowane problemy społeczne

Na terenie podobszaru rewitalizacji głównymi powodami udzielania pomocy i wsparcia przez Gminny Ośrodek Pomocy Społecznej w Seceminie w 2015r. było: ubóstwo, niepełnosprawność, długotrwała lub ciężka choroba. W poprzednich latach (2013-2014) powyższy ranking wyglądał podobnie. Powody udzielania pomocy i wsparcia według liczby rodzin korzystających z pomocy Gminnego Ośrodka Pomocy Społecznej w Seceminie w latach 2014 -2015 r. przedstawiają się następująco:

- 6 rodzin korzystało z pomocy GOPS w 2015 roku.
- Wzrasta liczba dożywianych dzieci w sołectwie (o 2 w ciągu ostatniego roku). W 2015r. dożywianych było 8 dzieci, tj. prawie 5% ogółu korzystających.
- 2 mieszkańców pobierało w 2015r. zasiłek celowy.
- 9 mieszkańców sołectwa pobierało zasiłek z tytułu ubóstwa, co stanowiło w 2015r. aż 20% do ogółu mieszkańców w wieku produkcyjnym dając tym samym drugie miejsce w gminie pod względem ubóstwa.
- 8 osób w 2015r. skorzystało z zasiłku z tytułu niepełnosprawności, co stanowi 5% ogółu korzystających.
- Rośnie względem roku 2013 liczba mieszkańców sołectwa korzystających z zasiłku z tytułu długotrwałej lub ciężkiej choroby.
- 2 osoby skorzystały w 2015r. z zasiłku z tytułu bezradności w sprawach opiekuńczo-wychowawczych.
- W 2015 roku nie było żadnego mieszkańca pobierającego zasiłek z tytułu bezrobocia i tylko jedna osoba w sołectwie jest zarejestrowana w PUP jako bezrobotna.
- W przeciągu ostatnich 3 lat liczba mieszkańców sołectwa spada.
- Na terenie sołectwa nie funkcjonuje żadna organizacja pozarządowa lub grupa nieformalna.

Jak wynika z powyższych danych na podobszarze rewitalizacji pojawiają się liczne problemy społeczne (m.in. bezrobocie, ubóstwo itp.). Należy zatem podjąć szereg kompleksowych i wieloaspektowych działań społecznych m.in. działań skierowanych do osób starszych, dzieci w wieku szkolnym aby zniwelować lub zlikwidować występujące tu problemy. Istnieje również potrzeba wspierania i wykorzystywania potencjałów jakie drzemią na tym obszarze. Na terenie podobszaru nie działają stowarzyszenia, a mieszkańcy niechętnie podejmują inicjatywy lokalne.

Zidentyfikowane problemy środowiskowe:

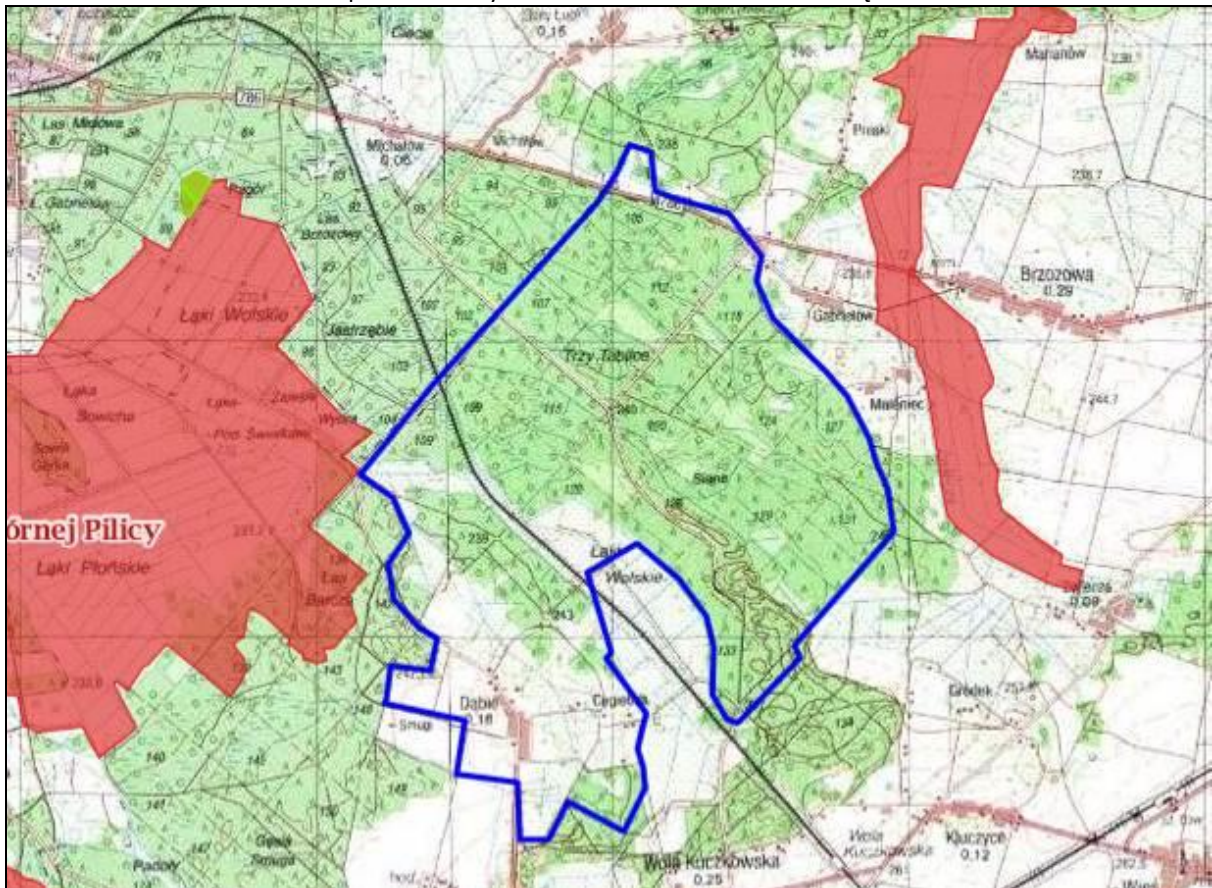
- W sołectwie pozostało jeszcze do utylizacji 89 Mg azbestu z 63 budynków.
- Na terenie sołectwa nie występują obszary cenne przyrodniczo a jedynie w pobliżu podobszaru

Stan powietrza na podobszarze rewitalizacji

Zgodnie z przeprowadzoną przez Wojewódzki Inspektorat Ochrony Środowiska w Kielcach oceną jakości powietrza w województwie świętokrzyskim w 2015 roku obszar sfery świętokrzyskiej (do której należy Gmina Secemin) Strefa świętokrzyska uzyskała klasę C z powodu przekroczeń ponad dopuszczalną częstość stężeń 24- godzinnych pyłu PM10 oraz przekroczenia poziomu docelowego benzo(a)pirenu. Podobnie jak Kielce, ze względu na niedotrzymanie poziomu celu długoterminowego ozonu, strefa ta otrzymała klasę D2⁸.

⁸ klasa C (D2)– jeżeli stężenia zanieczyszczeń na terenie strefy przekraczają poziomy dopuszczalne, poziomy docelowe, poziomy celów długoterminowych (D2)

Mapa 10 Obszary chronione na terenie sołectwa Dąbie



Źródło: opracowanie własne na podstawie <http://geoserwis.gdos.gov.pl/mapy/>

Zidentyfikowane problemy gospodarcze:

- Brak na terenie sołectwa obiektów noclegowo-gastronomicznych.
- Tylko 2 firmy tj. blisko 4,5% mieszkańców sołectwa w wieku produkcyjnym prowadzi własną działalność gospodarczą (19 miejsc w gminie).

Zidentyfikowane problemy w sferze funkcjonalno-przestrzennej:

- Sołectwo nie jest skanalizowane.
- Istnieje potrzeba zwiększenia dostępu do wysokiej jakości usług zdrowotnych w tym wprowadzenie działań profilaktycznych oraz modeli skoordynowanej opieki nad pacjentem
- Istnieje potrzeba zwiększenia dostępu do obiektów integracji
- Na terenie sołectwa brakuje miejsc gdzie mieszkańcy mogliby się spotykać (brak świetlicy)
- Istnieje potrzeba zagospodarowania przestrzeni publicznej na cele integracyjne.
- Istnieje potrzeba modernizacji infrastruktury drogowej i okołodrogowej.

Zidentyfikowane problemy w sferze technicznej:

- Istnieje potrzeba modernizacji świetlicy wiejskiej.

Kluczyce

Uzasadnienie wskazania sołectwa jako podobszaru rewitalizacji

Zidentyfikowane problemy społeczne

Na terenie podobszaru rewitalizacji głównymi powodami udzielania pomocy i wsparcia przez Gminny Ośrodek Pomocy Społecznej w Seceminie w 2015r. było: ubóstwo, bezrobocie, alkoholizm. W poprzednich latach (2013-2014) powyższy ranking wyglądał podobnie. Powody udzielania pomocy i wsparcia według liczby rodzin korzystających z pomocy Gminnego Ośrodka Pomocy Społecznej w Seceminie w latach 2014 -2015 r. przedstawiają się następująco:

- 6 rodzin korzysta z pomocy GOPS tj. ok. 2,68% ogółu korzystających rodzin z takiej pomocy w gminie,
- 5 dzieci korzystało z dożywiania w 2015r. Liczba ta zwiększa się na przestrzeni ostatnich 3 lat.
- 4 mieszkańców sołectwa pobierało w 2015r. zasiłek (stały – 1 osoba, okresowy – 1 osoba i 2 osoby zasiłek celowy,
- 6 mieszkańców sołectwa skorzystało w 2015r. z zasiłku GOPS z tytułu bezrobocia i ubóstwa,
- 5 osób skorzystało w 2015r. z zasiłku z tytułu niepełnosprawności (tyle samo w 2014).
- 1 osoba skorzystała w roku 2015 z zasiłku z tytułu długotrwałej lub ciężkiej choroby.
- 5 osób skorzystało z pomocy z tytułu alkoholizmu tj. 7% do ogółu korzystających.
- 4 przestępstwa i wykroczenia popełniono na terenie sołectwa w latach 2013-2015.
- 5 osób na koniec 2015r. było zarejestrowanych w Powiatowym Urzędzie Pracy we Włoszczowie jako osoby bezrobotne (8% ogółu zarejestrowanych w gminie, 2,5% mieszkańców sołectwa w wieku produkcyjnym).
- Liczba mieszkańców do 25 r. ż. na terenie sołectwa nieznacznie wzrasta i stanowi 30% mieszkańców sołectwa (35 osób na koniec 2015r.).
- Liczba mieszkańców w wieku powyżej 61 roku życia wynosi 35, procentowy udział do ogółu mieszkańców sołectwa (30%).
- Na terenie sołectwa nie działa żadna organizacja pozarządowa, brak OSP.

Potrzeby w sferze społecznej

- Istnieje potrzeba wsparcia osób i rodzin zagrożonych wykluczeniem społecznym w podobszarze rewitalizacji

Jak wynika z powyższych danych na podobszarze rewitalizacji pojawiają się liczne problemy społeczne (m.in. bezrobocie, ubóstwo, alkoholizm, starzejące się społeczeństwo itp.). Należy zatem podjąć szereg kompleksowych i wieloaspektowych działań społecznych m.in. działań skierowanych do osób starszych, dzieci w wieku szkolnym aby zniwelować lub zlikwidować występujące tu problemy. Istnieje również potrzeba wspierania i wykorzystywania potencjałów jakie drzemią na tym obszarze.

Zidentyfikowane problemy środowiskowe:

- W sołectwie Kluczyce pozostało jeszcze do utylizacji 67 Mg azbestu z 49 budynków.
- Na obszarze sołectwa nie występują obszary cenne przyrodniczo

Stan powietrza na podobszarze rewitalizacji

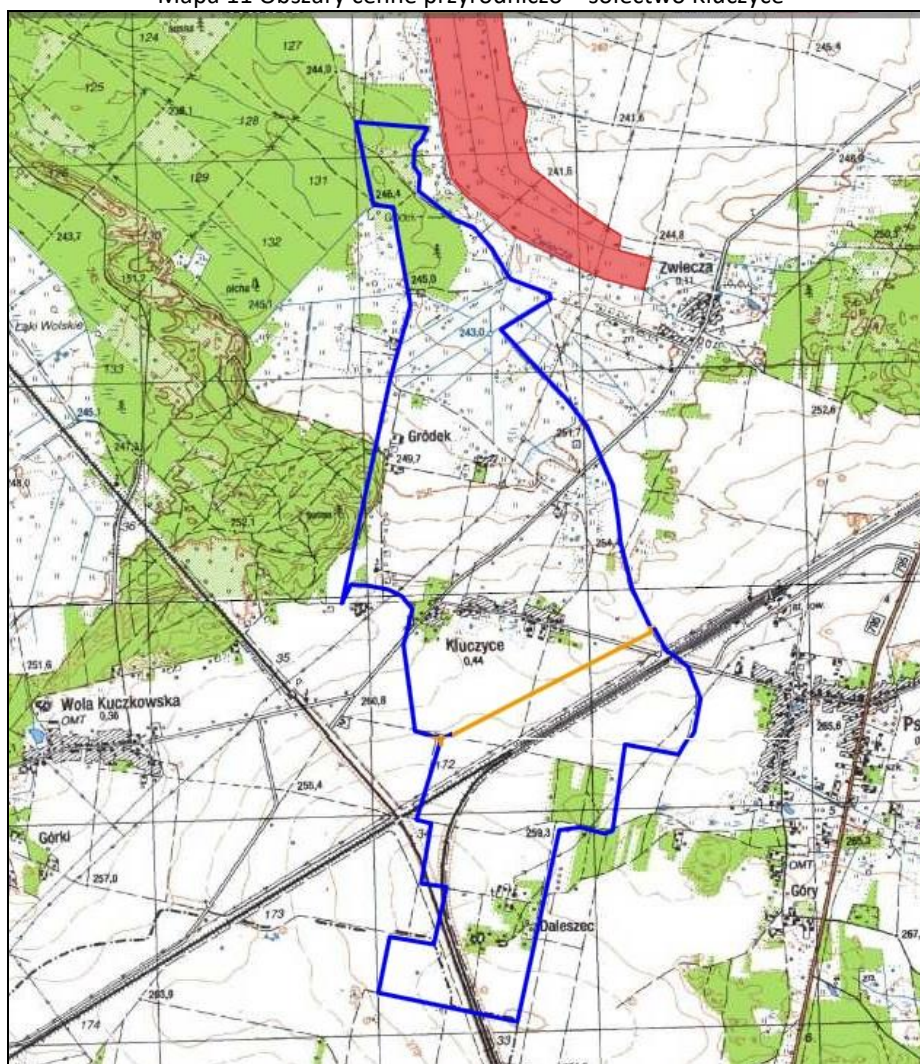
Niezadawalający stan powietrza na podobszarze rewitalizacji potwierdza inwentaryzacja przeprowadzona w ramach tworzenia PGN. Całkowite zapotrzebowanie na energię finalną gminy Secemin w 2015 roku wyniosło ok. **74 242 MWh**. W tym ilość energii pochodzącej ze źródeł

odnawialnych wyniosła ok. **17 504 MWh**, co oznacza, że udział energii pochodzącej ze źródeł odnawialnych dla gminy Secemin w roku 2015 wyniósł ok. **23,6%**⁹.

Całkowita emisja dwutlenku węgla z obszaru gminy w roku 2015 wyniosła ok. **22 135 ton**. Uwzględniając liczbę mieszkańców Gminy, emisja per capita (emisja na 1 mieszkańca Gminy) wyniosła ok. 4,4 ton CO₂, jest to wartość niższa od średniej emisji CO₂ przypadającej na mieszkańca Polski w 2015 roku (7,7 t CO₂)¹⁰. Na podstawie przeprowadzonej analizy powietrza zidentyfikowano następujące obszary problemowe

- niski udział OZE w produkcji energii cieplnej i elektrycznej dla budynków mieszkalnych,
- znikomy proces termomodernizacji budynków mieszkalnych,
- niewystarczający udział kompleksowej termomodernizacji budynków mieszkalnych,
- znaczny poziom niskiej emisji emitowany z indywidualnych systemów grzewczych, obserwowany głównie w okresie zimowym,
- brak edukacji ekologicznej,
- energochłonne oświetlenie uliczne.

Mapa 11 Obszary cenne przyrodniczo – sołectwo Kluczyce



Źródło: opracowanie własne na podstawie <http://geoserwis.gdos.gov.pl/mapy/>

⁹ Plan Gospodarki Niskoemisyjnej dla Gminy Secemin

¹⁰ Na podstawie: BP Statistical World Energy Review.

Problemy w obszarze gospodarczym:

- Zaledwie 1 firma tj. blisko 2% mieszkańców sołectwa w wieku produkcyjnym prowadzi własną działalność gospodarczą.
- Brak na terenie sołectwa obiektów noclegowo-gastronomicznych.

Problemy w sferze funkcjonalno-przestrzennej:

- Kluczyce nie są skanalizowane.
- Sołectwo jest zwodociągowane częściowo, brak wodociągu w przysiółku Gródek (8 mieszkańców).
- Istnieje potrzeba dostępu do infrastruktury kultury poprzez modernizację budynku po byłym sklepie oraz przeznaczenie go na cele kulturalne
- Istnieje potrzeba zagospodarowania przestrzeni obok budynku starego sklepu na cele integracyjne
- Budowa i modernizacja infrastruktury wodno-kanalizacyjnej na podobszarze rewitalizowanym
- Istnieje potrzeba zwiększenia dostępu do usług medycznych i profilaktyka zdrowotna poprzez wdrażanie programów profilaktycznych oraz skoordynowanej opieki nad pacjentem

Zidentyfikowane problemy w sferze technicznej:

- Istnieje potrzeba modernizacji świetlicy wiejskiej.

Czaryż

Uzasadnienie wskazania sołectwa jako podobszaru rewitalizacji

Zidentyfikowane problemy społeczne

Na terenie podobszaru rewitalizacji głównymi powodami udzielania pomocy i wsparcia przez Gminny Ośrodek Pomocy Społecznej w Seceminie w 2015r. było: ubóstwo, niepełnosprawność, bezrobocie,. W poprzednich latach (2013-2014) powyższy ranking wyglądał podobnie. Powody udzielania pomocy i wsparcia według liczby rodzin korzystających z pomocy Gminnego Ośrodka Pomocy Społecznej w Seceminie w latach w roku 2015 r. przedstawiają się następująco:

- Znaczna liczba rodzin korzystająca z pomocy GOPS zamieszkuje obszar sołectwa (51 osób w 2014r. i 39 osób w 2015r.)
- W ostatnich latach spadła liczba dzieci korzystających z dożywiania na podobszarze rewitalizacji (17 dzieci w 2015r. 21 w 2014)
- 2 mieszkańców sołectwa pobierał w 2015r. zasiłek stały.
- 6 osób pobierało w 2015r. zasiłek celowy oraz 1 zasiłek okresowy.
- 1 mieszkaniec sołectwa skorzystał w 2015r. z zasiłku GOPS z tytułu bezrobocia.
- W ostatnich latach wzrosła liczba pobierająca zasiłek z powodu ubóstwa w 2013r. było to 10 osób w 2015 osób takich było 20 (wzrost o 10) – 3 miejsce w gminie.
- Z powodu bezrobocia zasiłek pobiera 9 osób to o 2 więcej niż w roku 2013.
- Wzrasta liczba osób korzystających z pomocy z powodu niepełnosprawności. W 2015r. z tego powodu pomoc otrzymało 13 osób, podczas gdy w roku 2013 takich osób było zaledwie 3.
- Zmniejszyła się liczba osób pobierających zasiłek z tytułu długotrwałej lub ciężkiej choroby w 2015r. było to 6 osób.
- 14 osoby w 2015 skorzystały ze świadczeń pomocy społecznej w zakresie zasiłku z tytułu bezradności w sprawach opiekuńczo-wychowawczych.
- 9 mieszkańców z terenu sołectwa korzysta z pomocy z powodu alkoholizmu.
- W Ostatnich latach na obszarze sołectwa popełniono 13 przestępstw/wykroczeń.
- Na terenie sołectwa zarejestrowana jest jedna organizacja pozarządowa - OSP
- 4 osoby na koniec 2015r. były zarejestrowane w Powiatowym Urzędzie Pracy we Włoszczowie jako osoby bezrobotne.

- Spada na terenie sołectwa liczba osób młodych do 25 roku życia.

Potencjały społeczne:

- Na terenie sołectwa istnieje budynek który można zaadaptować na cele kulturalno – edukacyjne (utworzyć świetlicę)

Potrzeby społeczne

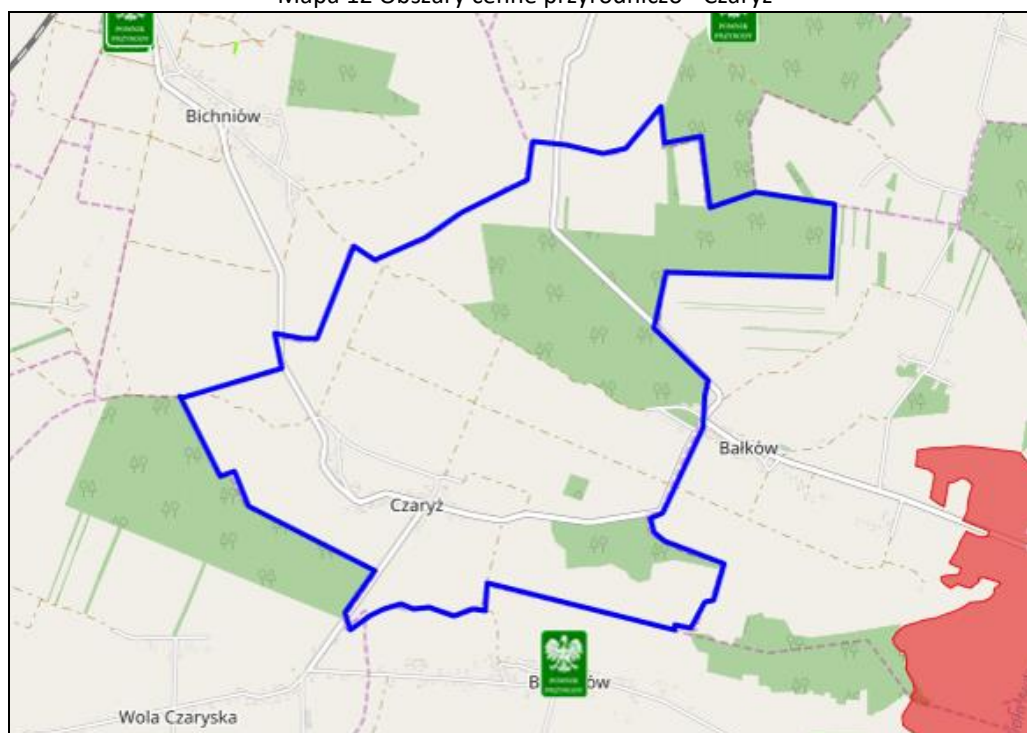
- Istnieje potrzeba wsparcia osób starszych z podobszaru rewitalizacji
- Istnieje potrzeba organizacji spotkań integracyjno – motywacyjnych dla osób zagrożonych wykluczeniem społecznym z podobszaru rewitalizacji.

Jak wynika z powyższych danych na podobszarze rewitalizacji pojawiają się liczne problemy społeczne (m.in. bezrobocie, ubóstwo, niezadawalająca niepełnosprawność, starzejące się społeczeństwo itp.). Należy zatem podjąć szereg kompleksowych i wieloaspektowych działań społecznych m.in. działań skierowanych do osób starszych, dzieci w wieku szkolnym aby zniwelować lub zlikwidować występujące tu problemy. Istnieje również potrzeba wspierania i wykorzystywania potencjałów jakie drzemią na tym obszarze.

Zidentyfikowane problemy środowiskowe:

- W sołectwie Czaryż pozostało jeszcze do utylizacji 245 Mg azbestu z 130 obiektów.
- Na terenie sołectwa nie występują obszary cenne przyrodniczo.
- niski udział OZE w produkcji energii cieplnej i elektrycznej dla budynków mieszkalnych,
- znikomy proces termomodernizacji budynków mieszkalnych,
- niewystarczający udział kompleksowej termomodernizacji budynków mieszkalnych,
- znaczny poziom niskiej emisji emitowany z indywidualnych systemów grzewczych, obserwowany głównie w okresie zimowym,
- brak edukacji ekologicznej,
- energochłonne oświetlenie uliczne.

Mapa 12 Obszary cenne przyrodniczo - Czaryż



Źródło: opracowanie własne na podstawie <http://geoserwis.gdos.gov.pl/mapy/>

Zidentyfikowane problemy gospodarcze:

- Brak na terenie sołectwa obiektów noclegowo-gastronomicznych.
- Jedynie 5 firm jest zarejestrowanych na terenie sołectwa.
- W ostatnich dwóch latach nikt z mieszkańców nie podjął działalności gospodarczej

Zidentyfikowane problemy w sferze funkcjonalno-przestrzennej:

- Istnieje potrzeba budowy nowoczesnego placu zabaw przy remizie OSP,
- Budowa i modernizacja infrastruktury wodno-kanalizacyjnej na podobszarze rewitalizowanym
- Istnieje potrzeba rewitalizacji parku podworskiego (m.in utworzenie boiska sportowego, utworzenie tzw. małej architektury (stoły, ławki, miejsce do grillowania), odnowienie alei spacerowych, pielęgnacja drzewostanu)
- Istnieje potrzeba modernizacji infrastruktury drogowej i okołodrogowej
- Istnieje potrzeba zwiększenia dostępu do usług medycznych i profilaktyki zdrowotnej poprzez wdrażanie programów profilaktycznych oraz skoordynowanej opieki nad pacjentem

5 Zasięg przestrzenny obszaru/podobszarów rewitalizacji

Obszar rewitalizacji został wyznaczony w oparciu o pogłębioną diagnozę czynników i zjawisk kryzysowych występujących na obszarze gminy Secemin. W ramach procesu delimitacji szczególnej analizie poddano występowanie negatywnych zjawisk społecznych (w szczególności bezrobocia, ubóstwa, przestępczości, niskiego poziomu edukacji lub kapitału społecznego, niewystarczającego poziomu uczestnictwa w życiu publicznym i kulturalnym) na terenie poszczególnych jednostek terytorialnych. Obszary które zostały wytypowane do programu rewitalizacji charakteryzują się występowaniem największej ilości negatywnych zjawisk społecznych oraz negatywnych zjawisk w co najmniej jednej z następujących sfer:

- gospodarczej (w szczególności w zakresie niskiego stopnia przedsiębiorczości, słabej kondycji lokalnych przedsiębiorstw),
- środowiskowej (w szczególności w zakresie przekroczenia standardów jakości środowiska, obecności odpadów stwarzających zagrożenie dla życia, zdrowia, ludzi bądź stanu środowiska),
- przestrzenno-funkcjonalnej (w szczególności w zakresie niewystarczającego wyposażenia w infrastrukturę techniczną i społeczną, braku dostępu do podstawowych usług lub ich niskiej jakości, niedostosowania rozwiązań urbanistycznych do zmieniających się funkcji obszaru, niskiego poziomu obsługi komunikacyjnej, deficytu lub niskiej jakości terenów publicznych),
- technicznej (w szczególności w zakresie degradacji stanu technicznego obiektów budowlanych, w tym o przeznaczeniu mieszkaniowym oraz braku funkcjonowania rozwiązań technicznych umożliwiających efektywne korzystanie z obiektów budowlanych, w szczególności w zakresie energooszczędności i ochrony środowiska).

Jako obszary rewitalizacji wytypowano:

- podobszar nr 1 – fragment sołectwa Secemin,
- podobszar nr 2 – sołectwo Dąbie,
- podobszar nr 3 – sołectwo Kluczyce,
- podobszar nr 4 – fragment sołectwa Żeliszewice,
- podobszar nr 5 – sołectwo Czaryż.

Obszar rewitalizacji obejmuje 2237,03 ha co stanowi 13,71% powierzchni gminy i zamieszkiwany jest przez 1476 osób (tj. 29,89% mieszkańców gminy). Obszar ten spełnia kryteria jakie zostały określone zarówno w Ustawie z dnia 9 października 2015 r. o rewitalizacji, jak również w Wytycznych Ministra Infrastruktury i Rozwoju w zakresie rewitalizacji w programach operacyjnych na lata 2014–2020 „Program rewitalizacji *tęcznie nie obejmuje więcej niż 20% powierzchni gminy i dotyczy liczby ludności nie większej niż 30% jej mieszkańców*”.

Tabela 43 Delimitacja podobszarów rewitalizacji ze względu na limit liczby mieszkańców

	Sołectwo	Liczba mieszkańców na 31.12.2015r.	Mieszkańcy podobszarów rewitalizacji
1.	Bichniów	225	
2.	Brzozowa	343	
3.	Celiny	61	
4.	Czaryż	179	179
5.	Dąbie	96	96
6.	Kluczyce	115	115
7.	Krzepice	61	

8.	Krzepin	63	
9.	Kuczków	184	
10.	Marchocice	221	
11.	Międzylesie	71	
12.	Psary - Kolonia	186	
13.	Psary Wieś	202	
14.	Secemin	1268	736
15.	Wałkonowy Dolne	190	
16.	Wałkonowy Górne	128	
17.	Wola Czaryska	215	
18.	Wola Kuczkowska	217	
19.	Zwleczka	79	
20.	Żeliszawice	475	350
21.	Żeliszawiczki	359	
	Razem	4938	1476
	30%	1481,4	29,89%

Źródło: Opracowanie własne

Wyznaczenie obszaru rewitalizacji

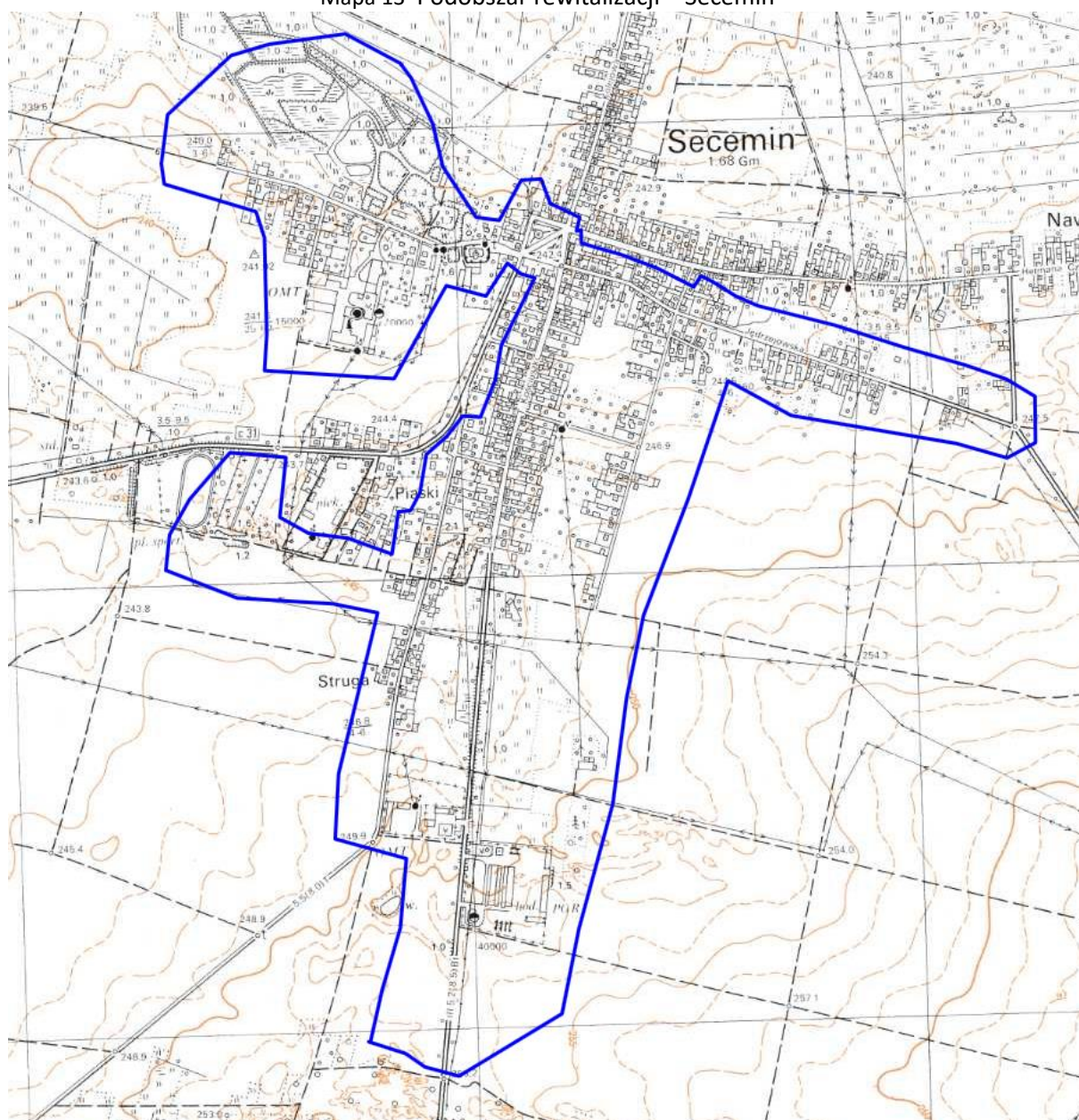
Secemin jest pierwszym sołectwem w gminie pod względem liczby mieszkańców (1238 na 31.12.2015r). co stanowiło 25,68 % ogółu mieszkańców gminy. Liczba mieszkańców w podziale na ulice przedstawiona została w poniższej tabeli. Rewitalizacją zostaną objęte ulice:

- Jędrzejowska (144 mieszkańców),
- Partyzantów (113 mieszkańców),
- Struga (112 mieszkańców),
- Ogrodowa (1 mieszkaniec),
- Wiśniowa (0 mieszkańców),
- Kościelna (181 mieszkańców),
- Kościuszki (150 mieszkańców)
- Plac Wolności (35 mieszkańców)

Razem: 736 osób tj. 58% mieszkańców sołectwa.

Podobszar rewitalizacji obejmuje 170 ha i zamieszkuje go 736 mieszkańców.

Mapa 13 Podobszar rewitalizacji – Secemin

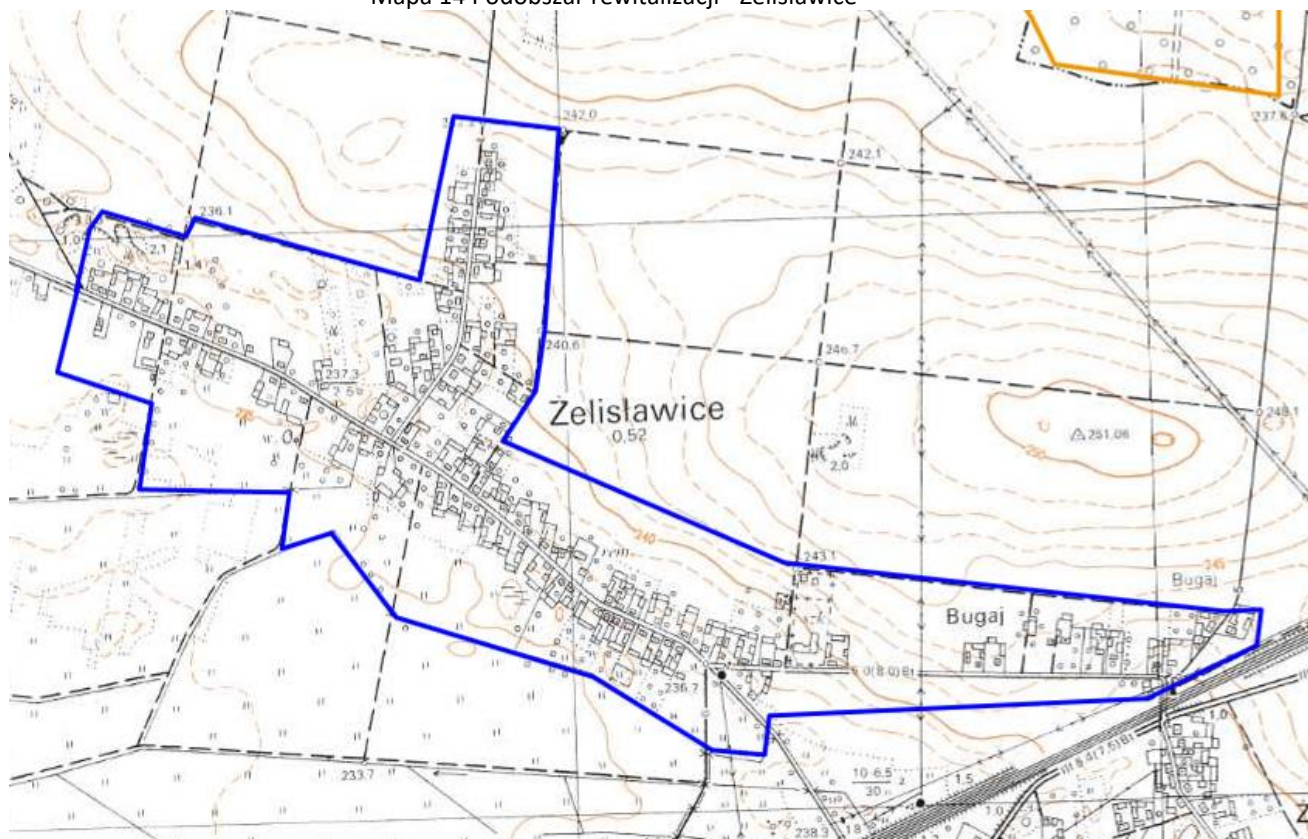


Źródło: opracowanie własne na podstawie <http://geoserwis.gdos.gov.pl/mapy/>

Żeliszawice

Sołectwo według stanu na dzień 31.12.2015r. zamieszkuje 475 mieszkańców. Znajduje się tutaj Zespół Szkolno-Przedszkolny, remiza OSP (od 1938 r.) oraz stacja kolejowa. Podobszar rewitalizacji został wyznaczony w centrum sołectwa. Podobszar rewitalizacji wynosi 81 ha i zamieszkuje go 350 mieszkańców.

Mapa 14 Podobszar rewitalizacji - Żeliszawice

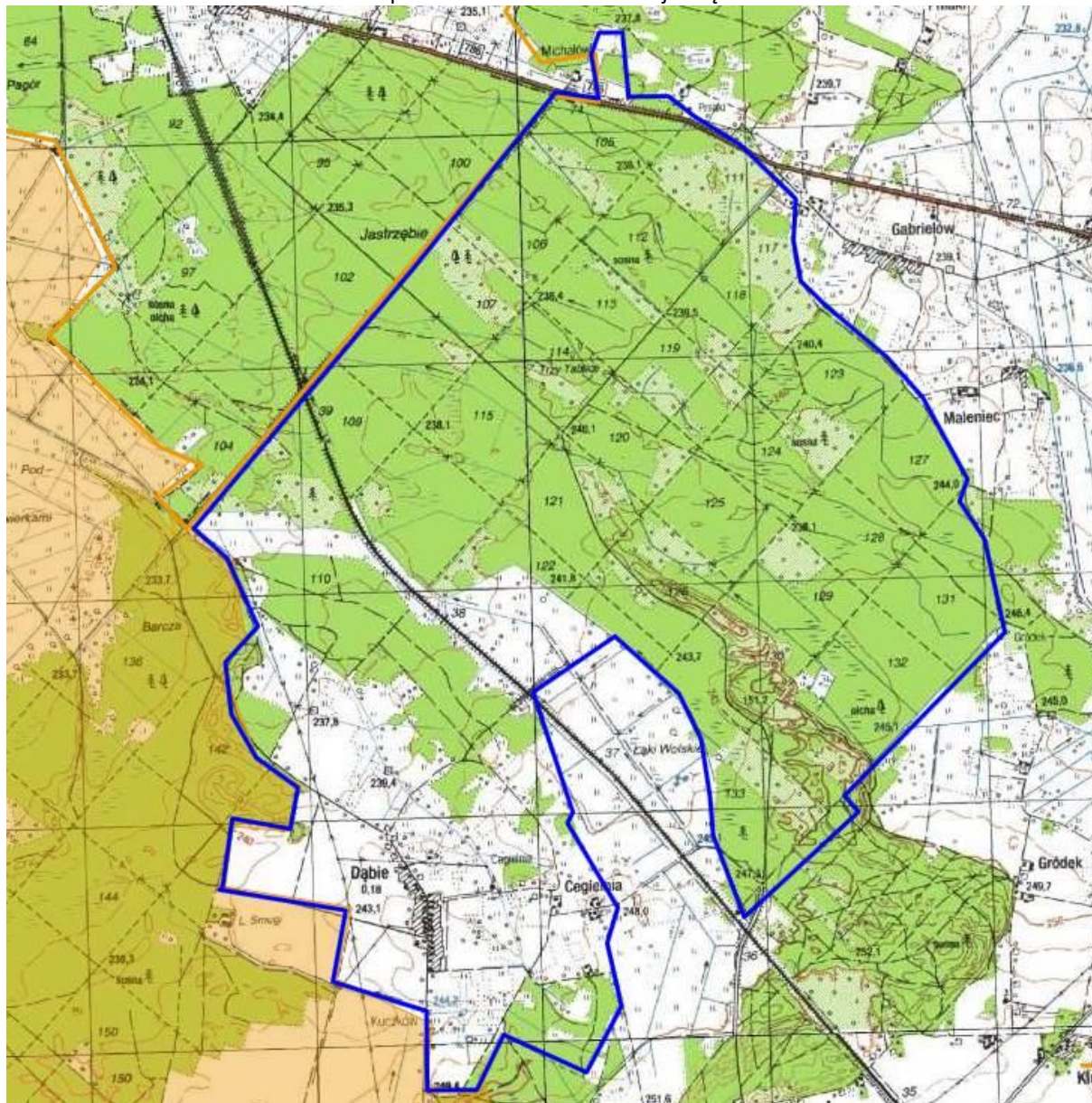


Źródło: opracowanie własne na podstawie <http://geoserwis.gdos.gov.pl/mapy/>

Dąbie

Sołectwo według stanu na dzień 31.12.2015r. zamieszkuje łącznie 96 mieszkańców. Powierzchnia obszaru wynosi 856 ha i jest zamieszkały przez 96 mieszkańców.

Mapa 15 Podobszar rewitalizacji - Dąbie

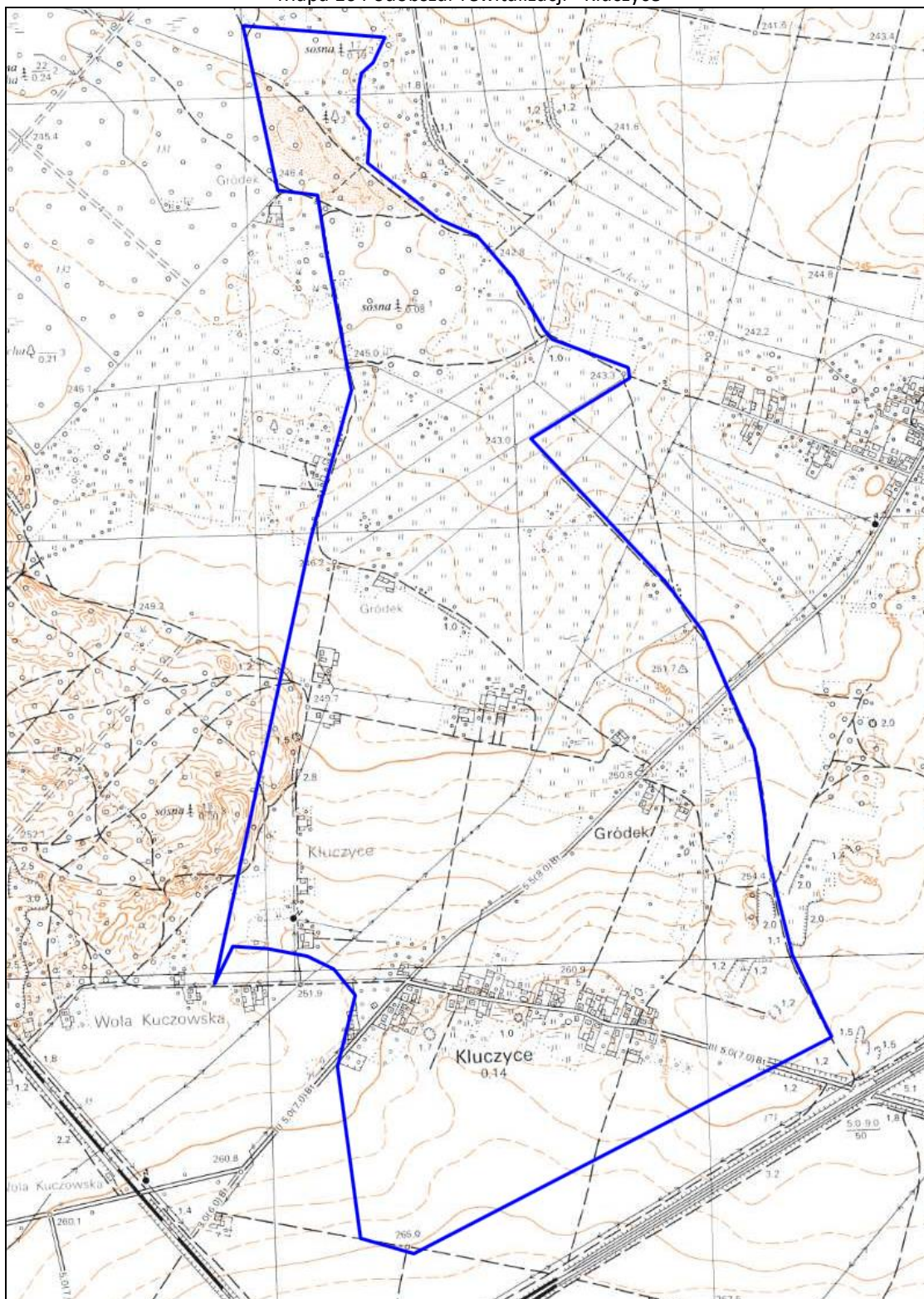


Źródło: opracowanie własne na podstawie <http://geoserwis.gdos.gov.pl/mapy/>

Kluczyce

Procesem rewitalizacji zostanie objęty cały obszar sołectwa, który zamieszkuje według stanu na dzień 31.12.2016r. 115 osób. Podobszar rewitalizacji wynosi 276 ha.

Mapa 16 Podobszar rewitalizacji - Kluczyce

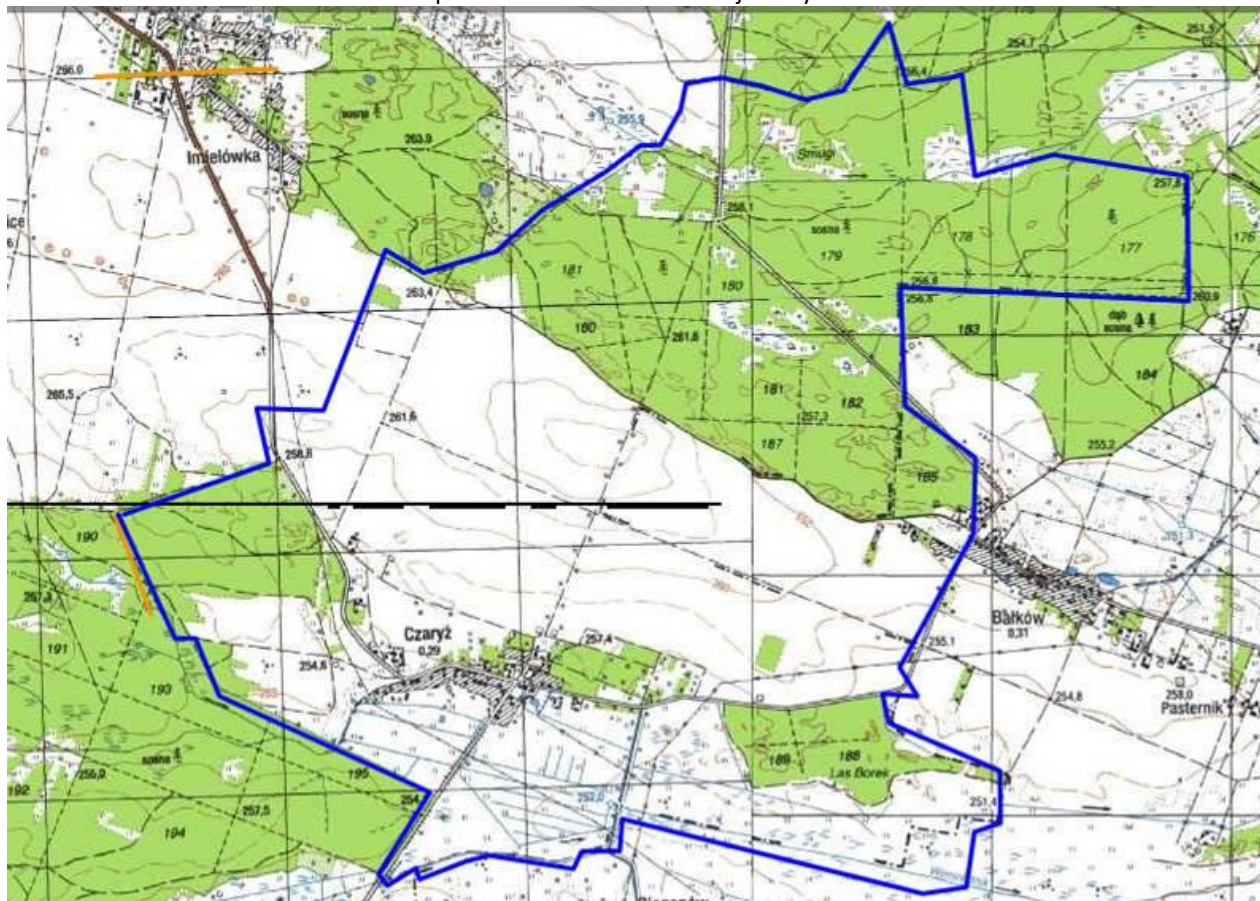


Źródło: opracowanie własne na podstawie <http://geoserwis.gdos.gov.pl/mapy/>

Czaryż

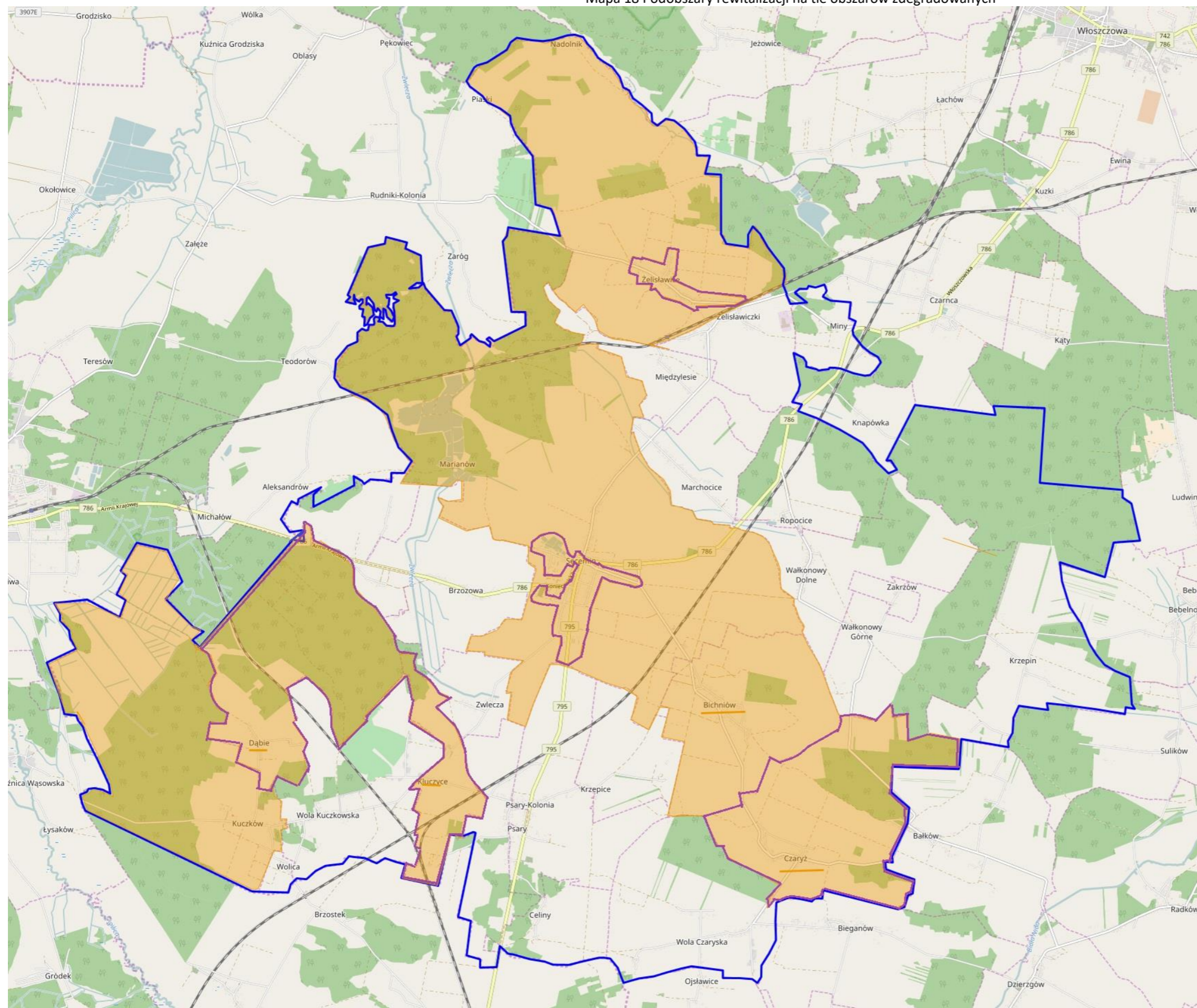
Na terenie sołectwa znajdują się pozostałości parku krajobrazowego z XIX w. Procesem rewitalizacji zostanie objęty zamieszkały obszar sołectwa. Według stanu na dzień 31.12.2016r. Czaryż liczy 179 mieszkańców. Podobszar rewitalizacji wynosi 854 ha.

Mapa 17 Podobszar rewitalizacji Czaryż






Źródło: opracowanie własne na podstawie <http://geoserwis.gdos.gov.pl/mapy/>

Mapa 18 Podobszary rewitalizacji na tle obszarów zdegradowanych



Legenda

-  granice gminy
-  obszar zdegradowany
-  podobszary rewitalizacji

Źródło: opracowanie własne na podstawie <http://geoserwis.gdos.gov.pl/mapy/>

6 Wizja obszaru po przeprowadzeniu rewitalizacji (planowany efekt rewitalizacji)

Wizja w myśl definicji to wyraz aspiracji społecznych i wyobrażeń przyszłości określających: rangę, atrakcyjność, efekty wykorzystania atutów i szans rozwojowych oraz eliminację problemów i zagrożeń. Wizja określa ton przyszłych celów strategicznych, przedstawia gminę naszych marzeń.

Wizja wyprowadzenia podobszarów rewitalizacji z sytuacji kryzysowej brzmi następująco:

Podobszary rewitalizacji pełen ludzi, odnowiony, przyjazny mieszkańcom, inwestorom i turystom, a przede wszystkim: kreatywny i innowacyjny. Podobszary objęte rewitalizacją zostały uzdrowione zarówno społecznie, przestrzennie, jak i gospodarczo. Została odtworzona i wzmocniona spójność społeczna, przede wszystkim przez odbudowanie więzi sąsiedzkich. Odnowiona, przestrzeń, wyposażona w niezbędną infrastrukturę oraz zadbane, przyjazne przestrzenie publiczne przyciągają inwestorów i są atrakcyjnym miejscem do zamieszkania. Zjawisko wykluczenia społecznego niemal nie występuje.

Celem ostatecznym Programu, jest odwrócenie obecnej niekorzystnej sytuacji na podobszarach rewitalizowanych, rozumiane jako spadek intensywności zjawisk kryzysowych (niekorzystnych). Najbardziej istotne z punktu widzenia interesariuszy Programu będzie odwrócenie niekorzystnych zjawisk takich jak:

- ✓ Zmniejszenie poziomu ubóstwa,
- ✓ Zmniejszenie poziomu bezrobocia,
- ✓ Zwiększenie poziomu aktywności gospodarczej oraz edukacji mieszkańców podobszarów rewitalizacji,
- ✓ Zwiększenie dostępu do wysokiej jakości usług zdrowotnych, edukacyjnych.

7 Cele rewitalizacji oraz odpowiadające zidentyfikowanym potrzebom rewitalizacyjnym kierunki działań

Rewitalizacja to proces wyprowadzania ze stanu kryzysowego obszarów zdegradowanych poprzez przedsięwzięcia całościowe tj. integrujące interwencję na rzecz społeczności lokalnej, lokalnej gospodarki oraz przestrzeni - środowiska i infrastruktury. W ramach *Programu Rewitalizacji Gminy Secemin na lata 2016-2023* wizja wyprowadzenia ze stanu kryzysowego będzie realizowana poprzez wdrożenie 5 celów szczegółowych

1 Poprawa jakości życia mieszkańców, wspieranie włączenia społecznego i walka z ubóstwem poprzez aktywną integrację, uczestnictwo w kulturze i rekreacji, aktywizację obywatelską.

2 Pobudzenie przedsiębiorczości na podobszarze rewitalizacji.

3 Zwiększenie dostępu do wysokiej jakości usług publicznych (zdrowotnych, edukacyjnych)

4 Poprawa bezpieczeństwa na podobszarze rewitalizacji oraz estetyki przestrzeni publicznej

5 Zachowanie i ochrona środowiska oraz promowanie efektywnego gospodarowania zasobami i wdrażania OZE.

Tabela 44 Kierunki działań rewitalizacji

Podobszar nr 1 SECEMIN
<p>Cel nr 1 Poprawa jakości życia mieszkańców, wspieranie włączenia społecznego i walka z ubóstwem poprzez aktywną integrację, uczestnictwo w kulturze i rekreacji, aktywizację obywatelską. Kierunki działań:</p> <ul style="list-style-type: none"> • ZAWSZE MŁODZI ZAWSZE AKTYWNI- aktywizacja i integracja osób w wieku 60+, • Aktywizacja i integracja społeczna osób i rodzin z podobszaru rewitalizacji, • Organizacja zajęć dodatkowych (pozalekcyjnych) dla dzieci i młodzieży w wieku szkolnym i przedszkolnym, • Wspieranie zainteresowań dzieci i młodzieży z podobszaru rewitalizacji, • Wspieranie organizacji pozarządowych, • Organizacja zajęć/wydarzeń kulturalnych na podobszarze rewitalizacji.
<p>Cel nr 2 Pobudzenie przedsiębiorczości na podobszarze rewitalizacji. Kierunki działań:</p> <ul style="list-style-type: none"> • Utworzenie terenów inwestycyjnych, • Wzrost innowacyjności i konkurencyjności przedsiębiorstw z podobszaru rewitalizacji, • Powstawanie i wspieranie gospodarstw agroturystycznych na podobszarze rewitalizacji.
<p>Cel nr 3 Zwiększenie dostępu do wysokiej jakości usług publicznych (zdrowotnych, edukacyjnych). Kierunki działań:</p> <ul style="list-style-type: none"> • Zwiększenie dostępu do edukacji przedszkolnej poprzez budowę nowoczesnego budynku przedszkola przy ul. Konięcpolskiej, • Zakup pomocy dydaktycznych dla nauczycieli i uczniów w tym wyposażenie sal matematycznych, przyrodniczych, komputerowych, • Zwiększenie dostępu do usług medycznych i profilaktyka zdrowotna poprzez wdrażanie programów profilaktycznych oraz skoordynowanej opieki nad pacjentem, • Zwiększenie dostępu do infrastruktury sportowej na podobszarze rewitalizacji, • Zachowanie dziedzictwa kulturowego na podobszarze rewitalizacji, • Budowa anfiteatru.
<p>Cel nr 4 Poprawa bezpieczeństwa na podobszarze rewitalizacji oraz estetyki przestrzeni publicznej. Kierunki działań:</p> <ul style="list-style-type: none"> • Poprawa poziomu bezpieczeństwa poprzez modernizację chodników, budowę dróg oraz montaż monitoringu.
<p>Cel nr 5 Zachowanie i ochrona środowiska oraz promowanie efektywnego gospodarowania zasobami i wdrażania OZE. Kierunki działań:</p> <ul style="list-style-type: none"> • Projekty parasolowe (EWE i OZE na budynkach prywatnych),

<ul style="list-style-type: none"> Wymiana (na bardziej ekologiczne) i budowa oświetlenia ulicznego.
Podobszar nr 2 DAĘBIE
<p>Cel nr 1 Poprawa jakości życia mieszkańców, wspieranie włączenia społecznego i walka z ubóstwem poprzez aktywną integrację, uczestnictwo w kulturze i rekreacji, aktywizację obywatelską. Kierunki działań:</p> <ul style="list-style-type: none"> ZAWSZE MŁODZI ZAWSZE AKTYWNI- aktywizacja i integracja osób w wieku 60+, Aktywizacja i integracja społeczna osób i rodzin z podobszaru rewitalizacji, Wspieranie zainteresowań dzieci i młodzieży z podobszaru rewitalizacji, Zwiększenie poziomu integracji społecznej poprzez zagospodarowanie przestrzeni obok budynku starego sklepu, Organizacja zajęć/wydarzeń kulturalnych na podobszarze rewitalizacji.
<p>Cel nr 2 Pobudzenie przedsiębiorczości na podobszarze rewitalizacji. Kierunki działań:</p> <ul style="list-style-type: none"> Wzrost innowacyjności i konkurencyjności przedsiębiorstw z podobszaru rewitalizacji, Powstawanie i wspieranie gospodarstw agroturystycznych na podobszarze rewitalizacji.
<p>Cel nr 3 Zwiększenie dostępu do wysokiej jakości usług publicznych (zdrowotnych, edukacyjnych). Kierunki działań:</p> <ul style="list-style-type: none"> Zwiększenie dostępu do infrastruktury kultury poprzez utworzenie świetlicy wiejskiej, Budowa wodociągu na Cegielni – przysiółek sołectwa Dąbie, Zwiększenie dostępu do usług medycznych i profilaktyka zdrowotna poprzez wdrażanie programów profilaktycznych oraz skoordynowanej opieki nad pacjentem, Zachowanie dziedzictwa kulturowego na podobszarze rewitalizacji.
<p>Cel nr 4 Poprawa bezpieczeństwa na podobszarze rewitalizacji oraz estetyki przestrzeni publicznej. Kierunki działań:</p> <ul style="list-style-type: none"> Modernizacja infrastruktury drogowej na podobszarze rewitalizacji.
<p>Cel nr 5 Zachowanie i ochrona środowiska oraz promowanie efektywnego gospodarowania zasobami i wdrażania OZE. Kierunki działań:</p> <ul style="list-style-type: none"> Termomodernizacja świetlicy wiejskiej, Demontaż i bezpieczne usuwanie wyrobów zawierających azbest z podobszaru rewitalizacji, Edukacja ekologiczna, Projekty parasolowe (EWE i OZE na budynkach prywatnych), Wymiana (na bardziej ekologiczne) i budowa oświetlenia ulicznego.
Podobszar nr 3 KLUCZYCE
<p>Cel nr 1 Poprawa jakości życia mieszkańców, wspieranie włączenia społecznego i walka z ubóstwem poprzez aktywną integrację, uczestnictwo w kulturze i rekreacji, aktywizację obywatelską. Kierunki działań:</p> <ul style="list-style-type: none"> ZAWSZE MŁODZI ZAWSZE AKTYWNI- aktywizacja i integracja osób w wieku 60+, Aktywizacja i integracja społeczna osób i rodzin z podobszaru rewitalizacji, Wspieranie zainteresowań dzieci i młodzieży z podobszaru rewitalizacji, Wspieranie organizacji pozarządowych, Organizacja zajęć/wydarzeń kulturalnych na podobszarze rewitalizacji.
<p>Cel nr 2 Pobudzenie przedsiębiorczości na podobszarze rewitalizacji. Kierunki działań:</p> <ul style="list-style-type: none"> Wzrost innowacyjności i konkurencyjności przedsiębiorstw z podobszaru rewitalizacji, Powstawanie i wspieranie gospodarstw agroturystycznych na podobszarze rewitalizacji.
<p>Cel nr 3 Zwiększenie dostępu do wysokiej jakości usług publicznych (zdrowotnych, edukacyjnych). Kierunki działań:</p> <ul style="list-style-type: none"> Zwiększenie dostępu do infrastruktury kultury poprzez modernizację budynku po byłym sklepie oraz przeznaczenie go na cele kulturalne, Zwiększenie poziomu integracji społecznej poprzez zagospodarowanie przestrzeni obok budynku starego sklepu,

Program Rewitalizacji Gminy Secemin na lata 2016-2023

<ul style="list-style-type: none">• Budowa i modernizacja infrastruktury wodno-kanalizacyjnej na podobszarze rewitalizowanym,• Zwiększenie dostępu do usług medycznych i profilaktyka zdrowotna poprzez wdrażanie programów profilaktycznych oraz skoordynowanej opieki nad pacjentem,• Zachowanie dziedzictwa kulturowego na podobszarze rewitalizacji.
Cel nr 4 Poprawa bezpieczeństwa na podobszarze rewitalizacji oraz estetyki przestrzeni publicznej. Kierunki działań: <ul style="list-style-type: none">• Modernizacja infrastruktury drogowej na podobszarze rewitalizacji.
Cel nr 5 Zachowanie i ochrona środowiska oraz promowanie efektywnego gospodarowania zasobami i wdrażania OZE. Kierunki działań: <ul style="list-style-type: none">• Termomodernizacja świetlicy wiejskiej,• Demontaż i bezpieczne usuwanie wyrobów zawierających azbest z podobszaru rewitalizacji,• Edukacja ekologiczna,• Projekty parasolowe (EWE i OZE na budynkach prywatnych),• Wymiana (na bardziej ekologiczne) i budowa oświetlenia ulicznego.
Podobszar nr 4 ŻELISŁAWICE
Cel nr 1 Poprawa jakości życia mieszkańców, wspieranie włączenia społecznego i walka z ubóstwem poprzez aktywną integrację, uczestnictwo w kulturze i rekreacji, aktywizację obywatelską. Kierunki działań: <ul style="list-style-type: none">• ZAWSZE MŁODZI ZAWSZE AKTYWNI - aktywizacja i integracja osób w wieku 60+,• Aktywizacja i integracja społeczna osób i rodzin z podobszaru rewitalizacji,• Organizacja zajęć dodatkowych (pozaekcyjnych) dla dzieci i młodzieży w wieku szkolnym i przedszkolnym,• Wspieranie zainteresowań dzieci i młodzieży z podobszaru rewitalizacji,• Organizacja zajęć/wydarzeń kulturalnych na podobszarze rewitalizacji.
Cel nr 2 Pobudzenie przedsiębiorczości na podobszarze rewitalizacji. Kierunki działań: <ul style="list-style-type: none">• Wzrost innowacyjności i konkurencyjności przedsiębiorstw z podobszaru rewitalizacji,• Powstawanie i wspieranie gospodarstw agroturystycznych na podobszarze rewitalizacji.
Cel nr 3 Zwiększenie dostępu do wysokiej jakości usług publicznych (zdrowotnych, edukacyjnych). Kierunki działań: <ul style="list-style-type: none">• Zakup pomocy dydaktycznych dla nauczycieli i uczniów w tym wyposażenie sal matematycznych, przyrodniczych, komputerowych,• Zwiększenie dostępu do usług medycznych i profilaktyka zdrowotna poprzez wdrażanie programów profilaktycznych oraz skoordynowanej opieki nad pacjentem,• Zachowanie dziedzictwa kulturowego na podobszarze rewitalizacji,• Budowa boiska przyszkolnego.
Cel nr 4 Poprawa bezpieczeństwa na podobszarze rewitalizacji oraz estetyki przestrzeni publicznej. Kierunki działań: <ul style="list-style-type: none">• Modernizacja infrastruktury drogowej na podobszarze rewitalizacji.
Cel nr 5 Zachowanie i ochrona środowiska oraz promowanie efektywnego gospodarowania zasobami i wdrażania OZE. Kierunki działań: <ul style="list-style-type: none">• Termomodernizacja budynku szkoły,• Budowa i modernizacja infrastruktury kanalizacyjnej na podobszarze rewitalizowanym,• Demontaż i bezpieczne usuwanie wyrobów zawierających azbest z podobszaru rewitalizacji,• Edukacja ekologiczna,• Projekty parasolowe (EWE i OZE na budynkach prywatnych),• Wymiana (na bardziej ekologiczne) i budowa oświetlenia ulicznego.
Podobszar nr 5 CZARYŻ
Cel nr 1 Poprawa jakości życia mieszkańców, wspieranie włączenia społecznego i walka z ubóstwem poprzez aktywną integrację, uczestnictwo w kulturze i rekreacji, aktywizację obywatelską. Kierunki

Program Rewitalizacji Gminy Secemin na lata 2016-2023

działań: <ul style="list-style-type: none">• ZAWSZE MŁODZI ZAWSZE AKTYWNI- aktywizacja i integracja osób w wieku 60+,• Aktywizacja i integracja społeczna osób i rodzin z podobszaru rewitalizacji,• Wspieranie zainteresowań dzieci i młodzieży z podobszaru rewitalizacji.
Cel nr 2 Pobudzenie przedsiębiorczości na podobszarze rewitalizacji. Kierunki działań: <ul style="list-style-type: none">• Wzrost innowacyjności i konkurencyjności przedsiębiorstw z podobszaru rewitalizacji,• Powstawanie i wspieranie gospodarstwagroturystycznych na podobszarze rewitalizacji.
Cel nr 3 Zwiększenie dostępu do wysokiej jakości usług publicznych (zdrowotnych, edukacyjnych). Kierunki działań: <ul style="list-style-type: none">• Budowa nowoczesnego placu zabaw,• Rewitalizacja parku podworskiego,• Zwiększenie dostępu do usług medycznych i profilaktyka zdrowotna poprzez wdrażanie programów profilaktycznych oraz skoordynowanej opieki nad pacjentem.
Cel nr 4 Poprawa bezpieczeństwa na podobszarze rewitalizacji oraz estetyki przestrzeni publicznej kierunki działań: <ul style="list-style-type: none">• Modernizacja infrastruktury drogowej na podobszarze rewitalizacji.
Cel nr 5 Zachowanie i ochrona środowiska oraz promowanie efektywnego gospodarowania zasobami i wdrażania OZE. Kierunki działań: <ul style="list-style-type: none">• Budowa infrastruktury kanalizacyjnej na podobszarze rewitalizowanym,• Demontaż i bezpieczne usuwanie wyrobów zawierających azbest z podobszaru rewitalizacji,• Edukacja ekologiczna,• Projekty parasolowe (EWE i OZE na budynkach prywatnych),• Wymiana (na bardziej ekologiczne) i budowa oświetlenia ulicznego.

8 Lista planowanych podstawowych projektów i przedsięwzięć rewitalizacyjnych

Podobszar rewitalizacji nr 1 –Secemin

Kluczowe przedsięwzięcia do powodzenia procesu rewitalizacji

- Aktywizacja i integracja społeczna osób i rodzin z podobszaru rewitalizacji nr 1 -Secemin
- ZAWSZE MŁODZI ZAWSZE AKTYWNI- aktywizacja i integracja osób w wieku 60+ z podobszaru rewitalizacji nr 1 – Secemin
- Zwiększenie dostępu do infrastruktury sportowej na podobszarze rewitalizacji nr 1 - Secemin
- Zwiększenie dostępu do edukacji przedszkolnej poprzez budowę nowoczesnego budynku przedszkola przy ul. Koniecpolskiej w Seceminie
- Termomodernizacja budynków instytucji publicznych (urząd gminy, przychodnia lekarska SP ZOZ, szkoła)

Uzasadnienie konieczności realizacji opisanych przedsięwzięć rewitalizacyjnych

- akceptacja społeczna dla procesu rewitalizacji jest efektem włączenia interesariuszy w proces diagnozowania i programowania procesu rewitalizacji,
- zgłoszone fiszki przedsięwzięć rewitalizacyjnych,
- akceptacja Rady Gminy dla celów i zadań związanych z rewitalizacją.

łącznie planuje się 23 projekty rewitalizacyjne o łącznej wartości ponad 11 mln zł. Poniżej przedstawiamy wykaz przedsięwzięć planowanych do realizacji w ramach podobszaru rewitalizacji nr 1 obejmującego część sołectwa Secemin:

Obszar rewitalizacji nr 1 - sołectwo SECEMIN	Podstawowa	Uzupełniająca	Razem
Liczba projektów rewitalizacyjnych	16	7	23
Szacunkowa wartość projektów rewitalizacyjnych	10 928 000 zł	2 116 000 zł	13 044 000,00 zł

L.p.	Sfera wraz z nazwą projektu	Szacunkowa wartość
Projekty rewitalizacyjne w sferze społecznej		1 500 000 zł
1.	Aktywizacja i integracja społeczna osób i rodzin z podobszaru rewitalizacji nr 1 - Secemin	160 000 zł
2.	ZAWSZE MŁODZI ZAWSZE AKTYWNI- aktywizacja i integracja osób w wieku 60+ z podobszaru rewitalizacji nr 1 - Secemin	130 000 zł
3.	Organizacja zajęć dodatkowych (pozaekcyjnych) dla dzieci i młodzieży w wieku szkolnym i przedszkolnym z podobszaru rewitalizacji nr 1 -Secemin	1 050 000 zł
4.	Wspieranie zainteresowań dzieci i młodzieży z podobszaru rewitalizacji nr 1 - Secemin	160 000 zł
Projekty rewitalizacyjne w sferze gospodarczej		1 000 000 zł
5.	Wzrost innowacyjności i konkurencyjności przedsiębiorstw z obszaru rewitalizacji nr 1 -Secemin	1 000 000 zł

Program Rewitalizacji Gminy Secemin na lata 2016-2023

Projekty rewitalizacyjne w sferze środowiskowej		168 000 zł
6.	Demontaż i bezpieczne usuwanie wyrobów zawierających azbest z obszaru rewitalizacji nr 1 -Secemin	108 000 zł
7.	Edukacja ekologiczna mieszkańców obszaru rewitalizacji nr 1 -Secemin	60 000 zł
Projekty rewitalizacyjne w sferze funkcjonalno-przestrzennej		4 970 000 zł
8.	Zwiększenie dostępu do infrastruktury sportowej i rekreacyjnej na podobszarze rewitalizacji nr 1 - Secemin	120 000 zł
9.	Poprawa funkcjonalno-przestrzenna Rynku w Seceminie	150 000 zł
10.	Poprawa poziomu bezpieczeństwa poprzez modernizację chodników budowę dróg oraz montaż monitoringu na podobszarze rewitalizacji nr 1 -Secemin	1 200 000 zł
11.	Zwiększenie dostępu do edukacji przedszkolnej poprzez budowę nowoczesnego budynku przedszkola przy ul. Koniępcowskiej w Seceminie	3 000 000 zł
12.	Zwiększenie dostępu do edukacji na podobszarze rewitalizacji nr 1 -Secemin	200 000 zł
13.	Zwiększenie dostępu do usług medycznych i profilaktyka zdrowotna poprzez wdrażanie programów profilaktycznych oraz skoordynowanej opieki nad pacjentem na podobszarze rewitalizacji nr 1 -Secemin	300 000 zł
Projekty rewitalizacyjne w sferze technicznej		3 290 000 zł
14.	Termomodernizacja budynków instytucji publicznych (urząd gminy, przychodnia lekarska SP ZOZ, szkoła),	1 200 000 zł
15.	Doposażenie świetlicy wiejskiej	1 600 000 zł
16.	Poprawa techniczna budynku obecnego przedszkola wraz ze zmianą funkcji na Dzienny Dom Seniora	490 000 zł

RAZEM wartość projektów podstawowych	10 928 000 zł
---	----------------------

Projekty rewitalizacyjne w sferze społecznej

1 Nazwa projektu	Projekt rewitalizacyjny nr 1 Aktywizacja i integracja społeczna osób i rodzin z podobszaru rewitalizacji nr 1 -Secemin
2 Wskazanie podmiotów realizujących projekt	<ul style="list-style-type: none"> • Gminny Ośrodek Pomocy Społecznej w Seceminie, • Gmina Secemin, • Zespół Szkół w Seceminie, • PUP we Włoszczowie, • PCPR we Włoszczowie, • Organizacje pozarządowe oraz grupy nieformalne działające na podobszarze rewitalizacji
3 Zakres realizowanych zadań	<p>Zadanie 1 Organizacja prac społecznie – użytecznych dla osób bezrobotnych korzystających z pomocy GOPS</p> <p>Zadanie 2 Aktywizacja społeczna - organizowane szkoleń, kursów i innych inicjatyw podnoszących kwalifikacje umożliwiające funkcjonowanie na rynku pracy i zapobiegające wykluczeniu społecznemu</p> <p>Zadanie 3 organizacja spotkań integracyjno - motywacyjnych</p>

Program Rewitalizacji Gminy Secemin na lata 2016-2023

4 Lokalizacja (miejsce przeprowadzenia danego projektu)	Secemin
5 Szacowana wartość	160 000 zł
6 Prognozowane rezultaty wraz ze sposobem ich oceny i zmierzenia w odniesieniu do celów rewitalizacji	<p>Rezultaty wśród osób/rodzin zagrożonych wykluczeniem społecznym:</p> <ul style="list-style-type: none"> • liczba osób objętych wsparciem w postaci szkoleń kursów – 10 rocznie • liczba osób otrzymujących wsparcie w postaci zatrudnienia do prac społecznie – użytecznych – 4 osób/rocznie • zwiększenie wiary w siebie i własne możliwości, • zwiększenie poziomu integracji i podniesienie poziomu aktywizacji zawodowej, • poszerzenie wiedzy i umiejętności umożliwiającej wejścia/powrót na rynek pracy. • Liczba osób która zwiększy swoje kwalifikacje zawodowe – 5 osób/rocznie • Liczba rodzin objętych opieką przez GOPS z terenu rewitalizacji – 50 rodzin <p>Sposób pomiaru rezultatów:</p> <ul style="list-style-type: none"> • lista obecności, • dokumentacja fotograficzna, • zaświadczenia/potwierdzenia zdobytych umiejętności
7 Horyzont czasowy	2016-2023

1 Nazwa projektu	Projekt rewitalizacyjny nr 2 ZAWSZE MŁODZI ZAWSZE AKTYWNI- aktywizacja i integracja osób w wieku 60+ z podobszaru rewitalizacji nr 1 - Secemin
2 Wskazanie podmiotów realizujących projekt	Gminny Ośrodek Pomocy Społecznej w Seceminie, Gmina Secemin, Zespół Szkół w Seceminie, PUP we Włoszczowie, PCPR we Włoszczowie, Organizacje pozarządowe oraz grupy nieformalne działające na podobszarze rewitalizacji, Rada Sołecka.
3 Zakres realizowanych zadań	<p>Zadanie 1 Organizacja spotkań dla osób starszych i samotnych (dzień seniora, wigilia itp.).</p> <p>Zadanie 2 Organizacja spotkań dla osób niepełnosprawnych</p> <p>Zadanie 3 Powstanie i funkcjonowanie Uniwersytetu III Wieku</p> <p>Zadanie 4 Organizacja warsztatów/kursów dla osób starszych (m.in. zajęcia folklorystyczne, zajęcia na basenie, zajęcia komputerowe, spotkania z kardiologiem, diabetologiem itp.)</p> <p>Zadanie 5 Odbudowa więzi międzypokoleniowych. Dziadkowie-Rodzice-Wnuczkowie- organizacja zajęć m.in.</p> <p>Przykładowe podobszary działań międzypokoleniowych</p> <ul style="list-style-type: none"> • zajęcia kulinarne- kuchnia staropolska (degustacja wraz z pogadanką dotycząca dawnych zwyczajów), kuchnia nowoczesna; • praca ze wspomnieniami, lokalną historią • praca wokół tradycji, obrzędów

Program Rewitalizacji Gminy Secemin na lata 2016-2023

	<ul style="list-style-type: none"> • inicjatywy artystyczne czy edukacyjne (np. teatralne, plastyczne etc) • działania wokół nowych technologii (młodzi przewodnikami starszych po świecie techniki np. obsługa konta przez internet).
4 Lokalizacja (miejsce przeprowadzenia danego projektu)	Secemin
5 Szacowana wartość	130 000 zł
6 Prognozowane rezultaty wraz ze sposobem ich oceny i zmierzenia w odniesieniu do celów rewitalizacji	<p>Rezultaty wśród osób/rodzin zagrożonych wykluczeniem społecznym:</p> <ul style="list-style-type: none"> • Liczba zorganizowanych spotkań dla osób starszych i samotnych – 6 w ciągu roku • Liczba spotkań dla osób niepełnosprawnych – 6 w ciągu roku • Liczba warsztatów/kursów – 2 w ciągu roku • Liczba działań międzypokoleniowych – 4 w ciągu roku <p>Sposób pomiaru rezultatów:</p> <ul style="list-style-type: none"> • Listy obecności, • dokumentacja fotograficzna.
7 Horyzont czasowy	2016-2023

1 Nazwa projektu	Projekt rewitalizacyjny nr 3 Organizacja zajęć dodatkowych (pozalekcyjnych) dla dzieci i młodzieży w wieku szkolnym i przedszkolnym z podobszaru rewitalizacji nr 1 - Secemin
2 Wskazanie podmiotów realizujących projekt	Zespół Szkół w Seceminie, Gmina Secemin, Organizacje pozarządowe oraz grupy nieformalne działające na podobszarze rewitalizacji, Rada Sołecka.
3 Zakres realizowanych zadań	<p>Organizacja zajęć dodatkowych pozalekcyjnych będzie polegała na rozwoju nauczania opartego na eksperymencie i narzędziach TIK poprzez wyposażenie pracowni szkolnych w pomoce dydaktyczne (nowy sprzęt komputerowy, multimedialny, pomoce dydaktyczne dla nauczyciela i ucznia) oraz realizację zajęć:</p> <ol style="list-style-type: none"> 1 Kompetencje językowe i informatyczne na rynku pracy. 2 Zwiększenie umiejętności uczenia się i poznanie własnych potrzeb przez uczniów (m.in. indywidualne doradztwo zawodowo-edukacyjne), 3 Zajęcia eksperymentalne ukierunkowane na rozwój nauczania matematyki, przyrody. 4 Zajęcia sportowe służące wzmocnieniu sprawności fizycznej uczniów. 5 Organizacja dodatkowych zajęć przedszkolnych (wyjazdy edukacyjne, wyjazdy na basen, mały badacz itp.) 5 Kurs e-Nauczyciel dla kadry nauczycielskiej mający na celu poniesienie umiejętności posługiwania się narzędziami TIK. <p>W szkole należy wprowadzić nowoczesne formy nauczania m.in. e-learning oraz zwiększyć wykorzystanie nowoczesnych technologii informacyjno-komunikacyjnych (TIK) w procesie nauczania.</p>
4 Lokalizacja (miejsce przeprowadzenia)	Zespół Szkół w Seceminie ul. Koniecpolska 1, 29-145 Secemin

Program Rewitalizacji Gminy Secemin na lata 2016-2023

danego projektu)	
5 Szacowana wartość	1 050 000 zł
6 Prognozowane rezultaty wraz ze sposobem ich oceny i zmierzenia w odniesieniu do celów rewitalizacji	<p>Rezultaty</p> <p>Uczniowie z Zespołu Szkół w Seceminie nabędą lub wzmocnią kompetencje kluczowe (m.in. język obcy, matematyka, przyroda, umiejętności uczenia się i informatyczne). Każdy uczeń będzie miał możliwość – w ramach projektu - uczestnictwa w kilku typach wsparcia zgodnie ze ścieżką edukacyjną na którą składają się zajęcia dodatkowe:</p> <ul style="list-style-type: none"> • z j. angielskiego/niemieckiego • warsztaty „Uczę się kreatywnie” • indywidualne doradztwo edukacyjno-zawodowe • warsztaty matematyczne • zajęcia przyrodnicze • zajęcia z chemii, fizyki, geografii • zajęcia sportowe (w tym zajęcia na basenie) <p>Zajęcia dla dzieci w wieku przedszkolnym</p> <ul style="list-style-type: none"> • zajęcia z logopedą • zajęcia rytmiczne • zajęcia plastyczne • zajęcia na basenie • zajęcia kulinarne <p>Nauczyciele otrzymają wsparcie w postaci kursu „e-Nauczyciel”.</p> <p>Sposoby pomiaru rezultatów projektów:</p> <ul style="list-style-type: none"> • dziennik zajęć dodatkowych, • dokumentacja fotograficzna, • ankiety.
7 Horyzont czasowy	2016-2023

1 Nazwa projektu	Projekt rewitalizacyjny nr 4 Wspieranie zainteresowań dzieci i młodzieży z podobszaru rewitalizacji nr 1 -Secemin
2 Wskazanie podmiotów realizujących projekt	Zespół Szkół w Seceminie, Gmina Secemin, Organizacje pozarządowe oraz grupy nieformalne działające na podobszarze rewitalizacji, Rada Sołecka.
3 Zakres realizowanych zadań	Zadanie 1: Zajęcia muzyczne dla dzieci i młodzieży w wieku szkolnym Zadanie 2: Zajęcia plastyczne dla dzieci i młodzieży w wieku szkolnym i przedszkolnym Zadanie 3: Organizacja spotkań czytelniczych Zadanie 4: Organizacja spotkań kółek zainteresowań (fotograficzne, turystyczne itp.) Zadanie 5 Organizacja zajęć Mały M@sterszef
4 Lokalizacja (miejsce przeprowadzenia danego projektu)	Secemin

Program Rewitalizacji Gminy Secemin na lata 2016-2023

5 Szacowana wartość	160 000 zł
6 Prognozowane rezultaty wraz ze sposobem ich oceny i zmierzenia w odniesieniu do celów rewitalizacji	<p>Rezultaty:</p> <ul style="list-style-type: none"> • ilość dzieci i młodzieży biorącej udział w zajęciach muzycznych: 10 dzieci * 8 lat = 80 dzieci, • ilość dzieci i młodzieży biorącej udział w zajęciach plastycznych: 10 dzieci * 8 lat = 80 dzieci, • Liczba zorganizowanych spotkań czytelniczych – 16 • Ilość dzieci biorąca udział w spotkaniach kółek zainteresowań 10 dzieci * 8 lat = 80 • Liczba dzieci biorących udział w warsztatach Mały M@sterszef – 10 * 8 lat = 80 <p>Wszystkie warsztaty prowadzone będą przez wykwalifikowaną kadre. Oferta zajęć kierowana jest także do dzieci o niskim statusie społeczno - ekonomicznym, które mają ograniczony dostęp do nieodpłatnych zajęć pozaszkolnych. Zajęcia muzyczne, plastyczne stanowią ważny element kształtowania nawyku spędzania wolnego czasu w sposób twórczy i aktywizowania młodzieży do czynnego udziału w działalności lokalnej społeczności. Działania wpłyną na społeczne ożywienie podobszaru rewitalizacji angażując społeczność lokalną oraz instytucje kulturowe i oświatowe. Znaczącym rezultatem projektu będzie również nawiązanie współpracy z najbliższym środowiskiem/ otoczeniem.</p> <p>Sposób pomiaru rezultatów:</p> <ul style="list-style-type: none"> • dokumentacja zdjęciowa, • listy obecności.
7 Horyzont czasowy	2016-2023

Projekty rewitalizacyjne w sferze gospodarczej

1 Nazwa projektu	Projekt rewitalizacyjny nr 5 Wzrost innowacyjności i konkurencyjności przedsiębiorstw z podobszaru rewitalizacji nr 1 -Secemin
2 Wskazanie podmiotów realizujących projekt	Przedsiębiorstwa – podmioty prywatne Agencja Restrukturyzacji i Modernizacji Rolnictwa w Kielcach Ośrodek Doradztwa Rolniczego w Kielcach Urząd Marszałkowski Województwa Świętokrzyskiego Powiatowy Urząd Pracy we Włoszczowie Świętokrzyski Fundusz Pożyczkowy Sp. z o.o. LGD „Region Włoszczowski”
3 Zakres realizowanych zadań	Będą to różne przedsięwzięcia obecnie działających firm na podobszarze rewitalizacji oraz tych, które powstaną w kolejnych latach. Inwestycje będą dotyczyły wdrażania innowacji produktowych i procesowych oraz zakupu maszyn, urządzeń, budowy i modernizacji budynków przez przedsiębiorców do prowadzenia i rozwijania działalności gospodarczych.
4 Lokalizacja (miejsce przeprowadzenia danego projektu)	Secemin
5 Szacowana wartość	1 000 000 zł
6 Prognozowane	Rezultaty:

Program Rewitalizacji Gminy Secemin na lata 2016-2023

rezultaty wraz ze sposobem ich oceny i zmierzenia w odniesieniu do celów rewitalizacji	<ul style="list-style-type: none"> • Zmniejszenie bezrobocia na terenie rewitalizacji. • Zwiększenie innowacyjności przedsiębiorstw. <p>Źródła pomiaru:</p> <ul style="list-style-type: none"> ▪ Mapa dotacji.gov.pl ▪ Informacje uzyskiwane od lokalnych przedsiębiorców.
7 Horyzont czasowy	2017-2023

Projekty rewitalizacyjne w sferze środowiskowej

1 Nazwa projektu	Projekt rewitalizacyjny nr 6 Demontaż i bezpieczne usuwanie wyrobów zawierających azbest z podobszaru rewitalizacji nr 1 -Secemin
2 Wskazanie podmiotów realizujących projekt	Gmina Secemin Mieszkańcy gminy deklarujący potrzebę demontażu, transportu i utylizacji azbestu WFOŚiGW w Kielcach
3 Zakres realizowanych zadań	Przedsięwzięcie zakłada demontaż, transport i utylizacja wyrobów azbestowych z dachów budynków mieszkalnych i gospodarczych. W chwili obecnej na terenie sołectwa Secemin pozostaje to utylizacji ok. 698 ton azbestu. Do końca roku 2023 planuje się utylizację ok 40% azbestu tj. 279 ton
4 Lokalizacja (miejsce przeprowadzenia danego projektu)	Secemin, budynki prywatne, na podstawie wniosków prywatnych właścicieli deklarujących udział w Programie
5 Szacowana wartość	108 000 zł
6 Prognozowane rezultaty wraz ze sposobem ich oceny i zmierzenia w odniesieniu do celów rewitalizacji	Rezultaty: Usunięcie 279 ton wyrobów zawierających azbest w okresie realizacji Programu Rewitalizacji. Sposób pomiaru: <ul style="list-style-type: none"> • protokoły odbioru.
7 Horyzont czasowy	2016-2023

1 Nazwa projektu	Projekt rewitalizacyjny nr 7 Edukacja ekologiczna mieszkańców podobszaru rewitalizacji nr 1 - Secemin
2 Wskazanie podmiotów realizujących projekt	Gmina Secemin, Rada Sołecka, Zespół Szkół w Seceminie, Organizacje pozarządowe i grupy nieformalne działające na podobszarze rewitalizacji
3 Zakres realizowanych zadań	Zakłada się realizację różnego rodzaju akcji (np. sprzątanie świata, zakładanie ogródka na parapecie okna), przeprowadzenie badań i doświadczeń, konkursów (np. przyrodniczo-plastycznych, fotograficznych, wierszyki i opowiadania o tematyce ekologicznej), szkoleń, pogadanek w szkołach, dokarmianie ptaków w trakcie zimy, wycieczki do lasu, itp.
4 Lokalizacja (miejsce przeprowadzenia)	Secemin

Program Rewitalizacji Gminy Secemin na lata 2016-2023

danego projektu)	
5 Szacowana wartość	60 000 zł
6 Prognozowane rezultaty wraz ze sposobem ich oceny i zmierzenia w odniesieniu do celów rewitalizacji	<p>Prognozowane rezultaty w okresie wdrażania Programu Rewitalizacji: W okresie wdrażania Programu:</p> <ul style="list-style-type: none"> • przeprowadzenie min. 16 akcji ekologicznych, • zorganizowanie 8 konkursów ekologicznych, • przeprowadzenie 8 pogadanek nt. ekologii. <p>Sposób pomiaru:</p> <ul style="list-style-type: none"> • listy obecności, • sprawozdania z działalności Zespołu Szkół, • sprawozdania z działalności stowarzyszeń, • dokumentacja fotograficzna.
7 Horyzont czasowy	2016-2023

Projekty rewitalizacyjne w sferze funkcjonalno-przestrzennej

1 Nazwa projektu	Projekt rewitalizacyjny nr 8 Zwiększenie dostępu do infrastruktury sportowej i rekreacyjnej na podobszarze rewitalizacji nr 1 - Secemin
2 Wskazanie podmiotów realizujących projekt	<ul style="list-style-type: none"> • Gmina Secemin • Zespół Szkół w Seceminie
3 Zakres realizowanych zadań	<p>Zadanie 1 budowa boiska wielofunkcyjnego wraz z siłownią zewnętrzną Zadanie 2 modernizacja stadionu sportowego na ul. Koniecpolskiej (m.in. poprawa jakości nawierzchni płyty stadionowej, budowa bieżni lekkoatletycznej wokół płyty stadionu, doposażenie istniejących boisk do siatkówki plażowej) Zadanie 3 Zwiększenie infrastruktury rekreacyjnej na terenie miejscowości Secemin poprzez budowę skate-parku</p>
4 Lokalizacja (miejsce przeprowadzenia danego projektu)	Ul. Koniecpolska, Secemin
5 Szacowana wartość	1 200 000 zł
6 Prognozowane rezultaty wraz ze sposobem ich oceny i zmierzenia w odniesieniu do celów rewitalizacji	<p>Rezultaty:</p> <ul style="list-style-type: none"> • liczba zmodernizowanych obiektów sportowych -1, • liczba wybudowanych obiektów sportowych – 1, • zwiększenie dostępu do infrastruktury sportowej, • przeciwdziałaniem wadom postawy u dzieci i młodzieży, • promocja kultury fizycznej wśród uczniów, • liczba wybudowanych skate-park'ów -1 <p>Sposób pomiaru rezultatów:</p> <ul style="list-style-type: none"> • protokoły zdawczo – odbiorcze, • dokumentacja fotograficzna.
7 Horyzont czasowy	2018-2023

1 Nazwa projektu	Projekt rewitalizacyjny nr 9 Poprawa funkcjonalno-przestrzenna Rynku w Seceminie
2 Wskazanie	Gmina Secemin

Program Rewitalizacji Gminy Secemin na lata 2016-2023

podmiotów realizujących projekt	
3 Zakres realizowanych zadań	Zadanie 1 Poprawa funkcjonalna rynku w Seceminie poprzez rozbudowę fontanny wraz z budową obrzeża z płyt granitowych Zadanie 12: Rozwiązanie problemu gospodarczego poprzez budowę wiat handlowych na Rynku
4 Lokalizacja (miejsce przeprowadzenia danego projektu)	Secemin
5 Szacowana wartość	150 000 zł
6 Prognozowane rezultaty wraz ze sposobem ich oceny i zmierzenia w odniesieniu do celów rewitalizacji	Rezultaty: <ul style="list-style-type: none"> liczba rozwiązanych problemów gospodarczych – 1, Sposób pomiaru rezultatów: <ul style="list-style-type: none"> protokoły zdawczo – odbiorcze, dokumentacja fotograficzna.
7 Horyzont czasowy	2019-2023

1 Nazwa projektu	Projekt rewitalizacyjny nr 10 Poprawa poziomu bezpieczeństwa poprzez modernizację chodników budowę dróg oraz montaż monitoringu na podobszarze rewitalizacji nr 1 -Secemin
2 Wskazanie podmiotów realizujących projekt	Gmina Secemin
3 Zakres realizowanych zadań	Zadanie obejmuje: <ul style="list-style-type: none"> montaż monitoringu na rynku i fortalicyj, budowę/modernizację dróg i chodników na podobszarze rewitalizacji: Drogi <ul style="list-style-type: none"> - Przebudowa ul. Jędrzejowska – 1 055 m - Przebudowa ul. Partyzantów – 1 025 m - Przebudowa ul. Struga – 960 m - Przebudowa ul. Ogrodowa – 105 m - Przebudowa ul. Wiśniowa – 262 - Przebudowa ul. Kościelna – 350 m Chodniki (budowa, przebudowa) <ul style="list-style-type: none"> - ul. Jędrzejowska – 785 m - ul. Struga – 960 m - ul. Ogrodowa – 105 m - ul. Kościelna – 350 m
4 Lokalizacja (miejsce przeprowadzenia danego projektu)	Secemin
5 Szacowana wartość	1 200 000 zł
6 Prognozowane rezultaty wraz ze sposobem ich oceny i zmierzenia w odniesieniu do celów rewitalizacji	Rezultaty: <ol style="list-style-type: none"> Poprawa stanu lokalnej infrastruktury technicznej oraz jej rozwój. Wzrost bezpieczeństwa w ruchu drogowym. Przebudowa/modernizacja dróg o długości - 3757 m Budowa chodników – 2200m

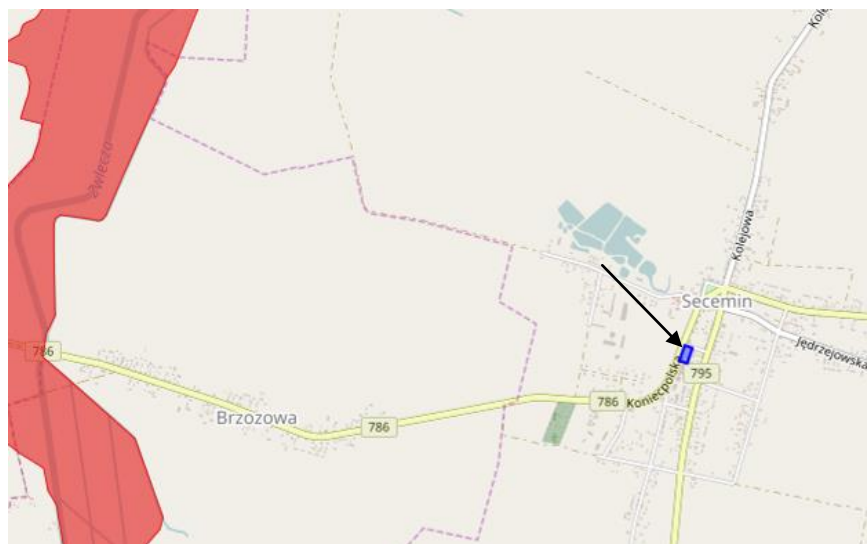
Program Rewitalizacji Gminy Secemin na lata 2016-2023

	Sposób pomiaru rezultatów: <ul style="list-style-type: none"> • protokoły odbioru, • dokumentacja fotograficzna.
7 Horyzont czasowy	2017-2023

1 Nazwa projektu	Projekt rewitalizacyjny nr 11 Zwiększenie dostępu do edukacji przedszkolnej poprzez budowę nowoczesnego budynku przedszkola przy ul. Koniecpolskiej w Seceminie
------------------	--

2 Wskazanie podmiotów realizujących projekt	Gmina Secemin
---	---------------

3 Zakres realizowanych zadań	<p>Projekt polega na budowie nowoczesnego budynku przedszkola w Seceminie. Zakres prac</p> <ul style="list-style-type: none"> - budowa budynku przedszkola - zagospodarowanie terenu m.in budowa placu zabaw - zakup wyposażenie do przedszkola (stoliki, szafki, krzeselka, misie, klocki itp.)
------------------------------	---



Lokalizacja budowy przedszkola



Zagospodarowanie terenu – plac zabaw

4 Lokalizacja (miejsce przeprowadzenia danego projektu)	Ul. Koniecpolska Secemin
5 Szacowana wartość	3 000 000 zł

Program Rewitalizacji Gminy Secemin na lata 2016-2023

6 Prognozowane rezultaty wraz ze sposobem ich oceny i zmierzenia w odniesieniu do celów rewitalizacji	<p>Prognozowane rezultaty:</p> <ul style="list-style-type: none"> • Wzrost upowszechnienia edukacji przedszkolnej na terenie gminy • Liczba wybudowanych obiektów przedszkolnych – 1 <p>Sposób pomiaru rezultatów:</p> <ul style="list-style-type: none"> • protokoły odbioru, • dokumentacja fotograficzna.
7 Horyzont czasowy	2017-2018

1 Nazwa projektu	Projekt rewitalizacyjny nr 12 Zwiększenie dostępu do edukacji na podobszarze rewitalizacji nr 1 - Secemin
2 Wskazanie podmiotów realizujących projekt	<ul style="list-style-type: none"> • Gmina Secemin, • Zespół Szkół w Seceminie • Organizacje pozarządowe oraz grupy nieformalne działające na podobszarze rewitalizacji) • Rada Sołecka
3 Zakres realizowanych zadań	<p>Projekt polega na doposażeniu Zespołu Szkół w Seceminie w nowoczesny sprzęt, pomoce dydaktyczne co umożliwi wprowadzenie do placówki nowoczesnych metod prowadzenia zajęć m.in. metodę eksperymentu, projektu, itp.</p> <p>Zadanie 1 Zakup pomocy dydaktycznych do sal przyrodniczych m.in</p> <ul style="list-style-type: none"> • Tablica interaktywna z uchwytem • Laptop • Aparat cyfrowy • Mikroskop biologiczny • Zestaw walizkowy do mikroskopowania w terenie z mikroskopem stereoskopowym • Lornetka • Teleskop • Obwody elektryczne, skrzynka do doświadczeń • Szkielet miniaturowy, • Stacja pogody dydaktyczna, drewniana, typu "domek • Standardowy model ucha • Waga szalkowa z odważnikami 200g • Zestaw mebli szkolnych <p>Zadanie 2 Zakup pomocy do sal matematycznych</p> <ul style="list-style-type: none"> • Układ współrzędnych 150x100cm • Bryły geometryczne • zestaw modeli olbrzymich • Zestaw 25 tablic dydaktycznych • Przyrząd do demonstracji powstawania brył obrotowych • Komplet elementów do budowy szkieletów brył– zaawansowany <p>Zadanie 3 Zakup pomocy do sal komputerowych (cyfrowych) m.in.</p> <ul style="list-style-type: none"> • Tablety dla uczniów • Tablica interaktywna • Komputery stacjonarne i/ lub przenośne <p>Zadanie 4 Zakup pomocy do zajęć sportowych m.in.</p> <ul style="list-style-type: none"> • Piłki do koszykówki, piłki nożnej, piłki siatkowej

Program Rewitalizacji Gminy Secemin na lata 2016-2023

	<ul style="list-style-type: none"> • Skakanki • Materace <p>Zakup pomocy dydaktycznych, zabawek do przedszkola m.in.</p> <ul style="list-style-type: none"> • Malowanki • Wycinanki • Kredki • Farby • Bloki • Zabawki (lalki, pluszaki, klocki, samochody) • Gry edukacyjne • Puzzle, układani • Bajeczki • Bajki na płytach CD
4 Lokalizacja (miejsce przeprowadzenia danego projektu)	ul. Koniecpolska, Secemin
5 Szacowana wartość	200 000 zł
6 Prognozowane rezultaty wraz ze sposobem ich oceny i zmierzenia w odniesieniu do celów rewitalizacji	<p>Rezultaty</p> <ul style="list-style-type: none"> • Liczba utworzonych pracowni matematycznych -1 • Liczba utworzonych pracowni przyrodniczych – 1 • Wzbogacenie zajęć • Liczba dzieci korzystających z nowoczesnych pomocy dydaktycznych – 300 • Zwiększenie wykorzystania technologii TIK w procesie nauczania • Wprowadzenie innowacyjnych metod prowadzenia zajęć np. z użyciem tabletu, zajęcia w plenerze, zajęcia metoda eksperymentu itp. <p>Sposób pomiaru rezultatów:</p> <ul style="list-style-type: none"> • protokoły odbioru, • dokumentacja fotograficzna.
7 Horyzont czasowy	2016-2023

1 Nazwa projektu	Projekt rewitalizacyjny nr 13 Zwiększenie dostępu do usług medycznych i profilaktyka zdrowotna poprzez wdrażanie programów profilaktycznych oraz skoordynowanej opieki nad pacjentem na podobszarze rewitalizacji nr 1 -Secemin
2 Wskazanie podmiotów realizujących projekt	<ul style="list-style-type: none"> • Samodzielny Publiczny ZOZ oraz NZOZ EURO-MED w Seceminie, • Gmina Secemin, • Zespół Szkół w Seceminie • Organizacje pozarządowe oraz grupy nieformalne działające na podobszarze rewitalizacji) • Rada Sołecka • Inne niepubliczne podmioty świadczące usługi medyczne
3 Zakres realizowanych zadań	<p>Zadanie 1 Modernizacja oraz doposażenie Samodzielnego Publicznego ZOZ oraz NZOZ EURO-MED w Seceminie (modernizacja budynków oraz zakup nowoczesnego sprzętu medycznego)</p> <p>Zadanie 2 Wdrożenie skoordynowanych modeli opieki nad pacjentem (np. zielona karta, opieka nad kobietą w ciąży, opieka nad pacjentem z chorobami kardiologicznymi).</p>

Program Rewitalizacji Gminy Secemin na lata 2016-2023

	<p>Zadanie 3 Wdrożenie programów profilaktycznych m.in.</p> <ul style="list-style-type: none"> • Program profilaktyki raka piersi • Program profilaktyki raka szyjki macicy • Program badań prenatalnych • Program profilaktyki chorób odtytoniowych • Choroby Układu Krążenia • Profilaktyka Gruźlicy
4 Lokalizacja (miejsce przeprowadzenia danego projektu)	Secemin
5 Szacowana wartość	300 000 zł
6 Prognozowane rezultaty wraz ze sposobem ich oceny i zmierzenia w odniesieniu do celów rewitalizacji	<p>Prognozowane rezultaty:</p> <ul style="list-style-type: none"> • Liczba wspartych podmiotów leczniczych -2 • Ludność objęta ulepszonymi usługami zdrowotnymi – 1260 • Poprawa stanu zdrowia mieszkańców rewitalizacji oraz interesariuszy • Poprawa dostępności z równoczesnym wzrostem jakości usług medycznych poprzez rozszerzenie bazy medycznej • Zapewnienie mieszkańcom regionu dostępu do wysokiej jakości podstawowej i specjalistycznej opieki medycznej z uwzględnieniem zasady jej ciągłości. <p>Sposób pomiaru rezultatów:</p> <ul style="list-style-type: none"> • protokoły odbioru, • dokumentacja fotograficzna.
7 Horyzont czasowy	2017-2023

Projekty rewitalizacyjne w sferze technicznej

1 Nazwa projektu	Projekt rewitalizacyjny nr 14 Termomodernizacja budynków instytucji publicznych
2 Wskazanie podmiotów realizujących projekt	<ul style="list-style-type: none"> • Gmina Secemin • Samodzielny Publiczny ZOZ, • Zespół Szkół w Seceminie
3 Zakres realizowanych zadań	<p>Projekt polega na termomodernizacji (w tym zastosowanie instalacji OZE) obiektów użyteczności publicznej m.in.</p> <ul style="list-style-type: none"> • Urząd Gminy, • przychodnia lekarska SP ZOZ, • Zespół Szkół w Seceminie,
4 Lokalizacja (miejsce przeprowadzenia danego projektu)	Secemin
5 Szacowana wartość	1 200 000 zł
6 Prognozowane rezultaty wraz ze sposobem ich oceny i zmierzenia w odniesieniu do celów rewitalizacji	<p>Rezultaty</p> <ul style="list-style-type: none"> • Poprawa efektywności energetycznej poprzez termomodernizację budynku. • Zmniejszenie emisji CO₂ oraz innych substancji szkodliwych. • Zwiększenie ilości energii pochodzącej z OZE. • Zmniejszenie zapotrzebowania na energię • Poprawa estetyki przestrzeni publicznej poprzez przebudowę byłego pawilonu szpitalnego

Program Rewitalizacji Gminy Secemin na lata 2016-2023

	Sposób pomiaru rezultatów: <ul style="list-style-type: none"> • protokoły odbioru, • audyt energetyczny, • dokumentacja fotograficzna.
7 Horyzont czasowy	2018-2021

1 Nazwa projektu	Projekt rewitalizacyjny nr 15 Rozwój infrastruktury kulturalnej
2 Wskazanie podmiotów realizujących projekt	Gmina Secemin Gminna Biblioteka w Seceminie
3 Zakres realizowanych zadań	Zadanie 1: Przebudowa budynku byłej Hydroforni na cele kulturalne wraz z magazynami Zadanie 2 Rozszerzenie działalności kulturalnej Gminnej Biblioteki Publicznej poprzez jej doposażenie Zadanie 3 Poprawa funkcjonalno-przestrzenna terenu wokół muszli koncertowej
4 Lokalizacja (miejsce przeprowadzenia danego projektu)	Secemin
5 Szacowana wartość	1 600 000 zł
6 Prognozowane rezultaty wraz ze sposobem ich oceny i zmierzenia w odniesieniu do celów rewitalizacji	Rezultaty <ul style="list-style-type: none"> • Liczba zaadoptowanych budynków na cele kulturalne – 1, Sposób pomiaru rezultatów: <ul style="list-style-type: none"> • protokoły odbioru, • dokumentacja fotograficzna.
7 Horyzont czasowy	2019-2023

1 Nazwa projektu	Projekt rewitalizacyjny nr 16 Poprawa techniczna budynku obecnego przedszkola wraz ze zmianą funkcji na Dzienny Dom Seniora
2 Wskazanie podmiotów realizujących projekt	Gmina Secemin
3 Zakres realizowanych zadań	Zadanie obejmuje adaptację budynku obecnego przedszkola oraz zmianę funkcji na Dzienny Dom Seniora.
4 Lokalizacja (miejsce przeprowadzenia danego projektu)	Secemin
5 Szacowana wartość	490 000 zł
6 Prognozowane rezultaty wraz ze sposobem ich oceny i zmierzenia w odniesieniu do celów rewitalizacji	Rezultaty <ul style="list-style-type: none"> • Liczba zaadoptowanych budynków na Dzienny Dom Seniora – 1, Sposób pomiaru rezultatów: <ul style="list-style-type: none"> • protokoły odbioru, • dokumentacja fotograficzna.
7 Horyzont czasowy	2019-2023

Podobszar rewitalizacji nr 2 – sołectwo DĄBIE

Kluczowe przedsięwzięcia do powodzenia procesu rewitalizacji

- ZAWSZE MŁODZI ZAWSZE AKTYWNI- aktywizacja i integracja osób w wieku 60+ z podobszaru rewitalizacji nr 2 - Dąbie
- Aktywizacja i integracja społeczna osób i rodzin z podobszaru rewitalizacji nr 2 – Dąbie
- Zwiększenie dostępu do infrastruktury kultury poprzez utworzenie świetlicy wiejskiej w sołectwie Dąbie
- Budowa wodociągu na Cegielni – przysiółek sołectwa Dąbie

Uzasadnienie konieczności realizacji opisanych przedsięwzięć rewitalizacyjnych

- akceptacja społeczna dla procesu rewitalizacji jest efektem włączenia interesariuszy w proces diagnozowania i programowania procesu rewitalizacji,
- zgłoszone fiszki przedsięwzięć rewitalizacyjnych,
- akceptacja Rady Gminy dla celów i zadań związanych z rewitalizacją.

łącznie planuje się 16 projekty rewitalizacyjne o łącznej wartości ponad 3 mln zł. Poniżej przedstawiamy wykaz przedsięwzięć planowanych do realizacji w ramach podobszaru rewitalizacji nr 2 obejmującego część sołectwa Dąbie:

Podobszar rewitalizacji nr 2 - sołectwo DĄBIE	Podstawowa	Uzupełniająca	Razem
Liczba projektów rewitalizacyjnych	10	6	16
Szacunkowa wartość projektów rewitalizacyjnych	2 179 600 zł	1 240 000 zł	3 419 600,00 zł

L.p.	Sfera wraz z nazwą projektu	Szacunkowa wartość
Projekty rewitalizacyjne w sferze społecznej		304 000 zł
1.	ZAWSZE MŁODZI ZAWSZE AKTYWNI- aktywizacja i integracja osób w wieku 60+ z podobszaru rewitalizacji nr 2 - Dąbie	110 000 zł
2.	Aktywizacja i integracja społeczna osób i rodzin z podobszaru rewitalizacji nr 2 - Dąbie	114 000 zł
3.	Wspieranie zainteresowań dzieci i młodzieży z obszaru rewitalizacji nr 2 - Dąbie	80 000 zł
Projekty rewitalizacyjne w sferze gospodarczej		200 000 zł
4.	Wzrost innowacyjności i konkurencyjności przedsiębiorstw z podobszaru rewitalizacji nr 2 - Dąbie	200 000 zł
Projekty rewitalizacyjne w sferze środowiskowej		75 600 zł
5.	Demontaż i bezpieczne usuwanie wyrobów zawierających azbest z podobszaru rewitalizacji nr 2 - Dąbie	35 600 zł
6.	Edukacja ekologiczna mieszkańców podobszaru rewitalizacji nr 2 - Dąbie	40 000 zł
Projekty rewitalizacyjne w sferze funkcjonalno-przestrzennej		1 600 000 zł
7.	Zwiększenie dostępu do infrastruktury kultury poprzez utworzenie świetlicy wiejskiej w sołectwie Dąbie	250 000 zł
8.	Budowa wodociągu na Cegielni – przysiółek sołectwa Dąbie	1 200 000 zł
9.	Zwiększenie poziomu integracji społecznej poprzez zagospodarowanie	50 000 zł

Program Rewitalizacji Gminy Secemin na lata 2016-2023

	przestrzeni obok budynku starego sklepu	
10.	Zwiększenie dostępu do usług medycznych i profilaktyka zdrowotna poprzez wdrażanie programów profilaktycznych oraz skoordynowanej opieki nad pacjentem na podobszarze rewitalizacji nr 2 - Dąbie	100 000 zł
Projekty rewitalizacyjne w sferze technicznej		0 zł

RAZEM wartość projektów podstawowych	2 179 600 zł
---	---------------------

Projekty rewitalizacyjne w sferze społecznej

1 Nazwa projektu	Projekt rewitalizacyjny nr 1 ZAWSZE MŁODZI ZAWSZE AKTYWNI- aktywizacja i integracja osób w wieku 60+ z podobszaru rewitalizacji nr 2 - Dąbie
2 Wskazanie podmiotów realizujących projekt	<ul style="list-style-type: none"> • Gminny Ośrodek Pomocy Społecznej w Seceminie, • Gmina Secemin, • PUP we Włoszczowie, • PCPR we Włoszczowie, • Organizacje pozarządowe oraz grupy nieformalne działające na podobszarze rewitalizacji, • Rada Sołecka.
3 Zakres realizowanych zadań	<p>Zadanie 1 Organizacja spotkań dla osób starszych i samotnych (dzień seniora, wigilia itp.).</p> <p>Zadanie 2 Organizacja spotkań dla osób niepełnosprawnych</p> <p>Zadanie 3 Organizacja warsztatów/kursów dla osób starszych (m.in. zajęcia folklorystyczne, zajęcia na basenie, zajęcia komputerowe, spotkania z kardiologiem, diabetologiem itp.)</p> <p>Zadanie 4 Odbudowa więzi międzypokoleniowych. Dziadkowie-Rodziciele-Wnuczki- organizacja zajęć m.in.</p> <p>Przykładowe obszary działań międzypokoleniowych</p> <ul style="list-style-type: none"> • zajęcia kulinarne- kuchnia staropolska (degustacja wraz z pogadanką dotycząca dawnych zwyczajów), kuchnia nowoczesna; • praca ze wspomnieniami, lokalną historią • praca wokół tradycji, obrzędów • inicjatywy artystyczne czy edukacyjne (np. teatralne, plastyczne etc) • działania wokół nowych technologii (młodzi przewodnikami starszych po świecie techniki np. obsługa konta przez internet).
4 Lokalizacja (miejsce przeprowadzenia danego projektu)	Dąbie
5 Szacowana wartość	110 000 zł
6 Prognozowane rezultaty wraz ze sposobem ich oceny i zmierzenia w odniesieniu do celów rewitalizacji	<p>Rezultaty wśród osób/rodzin zagrożonych wykluczeniem społecznym:</p> <ul style="list-style-type: none"> • Liczba zorganizowanych spotkań dla osób starszych i samotnych – 6 w ciągu roku • Liczba spotkań dla osób niepełnosprawnych – 6 w ciągu roku • Liczba warsztatów/kursów – 2 w ciągu roku • Liczba działań międzypokoleniowych – 4 w ciągu roku

Program Rewitalizacji Gminy Secemin na lata 2016-2023

	Sposób pomiaru rezultatów: <ul style="list-style-type: none"> • Listy obecności, • dokumentacja fotograficzna.
7 Horyzont czasowy	2016-2023

1 Nazwa projektu	Projekt rewitalizacyjny nr 2 Aktywizacja i integracja społeczna osób i rodzin z podobszaru rewitalizacji nr 2 - Dąbie
2 Wskazanie podmiotów realizujących projekt	<ul style="list-style-type: none"> • Gminny Ośrodek Pomocy Społecznej w Seceminie, • Gmina Secemin, • PUP we Włoszczowie, • PCPR we Włoszczowie, • Organizacje pozarządowe oraz grupy nieformalne działające na podobszarze rewitalizacji, • Rada Sołecka.
3 Zakres realizowanych zadań	<p>Zadanie 1 Organizacja prac społecznie – użytecznych dla osób bezrobotnych korzystających z pomocy GOPS</p> <p>Zadanie 2 Aktywizacja społeczna - organizowane szkoleń, kursów i innych inicjatyw podnoszących kwalifikacje umożliwiające funkcjonowanie na rynku pracy i zapobiegające wykluczeniu społecznemu</p> <p>Zadanie 3 Organizacja spotkań integracyjno - motywujących</p>
4 Lokalizacja (miejsce przeprowadzenia danego projektu)	Dąbie
5 Szacowana wartość	114 000 zł
6 Prognozowane rezultaty wraz ze sposobem ich oceny i zmierzenia w odniesieniu do celów rewitalizacji	<p>Rezultaty wśród osób/rodzin zagrożonych wykluczeniem społecznym:</p> <ul style="list-style-type: none"> • liczba osób objętych wsparciem w postaci szkoleń kursów – 10 osób rocznie • liczba osób otrzymujących wsparcie w postaci zatrudnienia do prac społecznie – użytecznych – 3 osób/rocznie • zwiększenie wiary w siebie i własne możliwości, • zwiększenie poziomu integracji i podniesienie poziomu aktywizacji zawodowej, • poszerzenie wiedzy i umiejętności umożliwiającej wejścia/powrót na rynek pracy. • Liczba osób która zwiększy swoje kwalifikacje zawodowe – 5 osób/rocznie • Liczba rodzin objętych wsparciem przez GOPS z podobszaru rewitalizacji - 5 <p>Sposób pomiaru rezultatów:</p> <ul style="list-style-type: none"> • lista obecności, • dokumentacja fotograficzna, • zaświadczenia/potwierdzenia zdobytych umiejętności
7 Horyzont czasowy	2016-2023

1 Nazwa projektu	Projekt rewitalizacyjny nr 3 Wspieranie zainteresowań dzieci i młodzieży z podobszaru rewitalizacji nr 2 -Dąbie
2 Wskazanie	<ul style="list-style-type: none"> • Gmina Secemin,

Program Rewitalizacji Gminy Secemin na lata 2016-2023

podmiotów realizujących projekt	<ul style="list-style-type: none"> Organizacje pozarządowe oraz grupy nieformalne działające na podobszarze rewitalizacji, Rada Sołecka.
3 Zakres realizowanych zadań	<p>Zadanie 1: Zajęcia muzyczne dla dzieci i młodzieży w wieku szkolnym</p> <p>Zadanie 2: Zajęcia plastyczne dla dzieci i młodzieży w wieku szkolnym i przedszkolnym</p> <p>Zadanie 3: Organizacja spotkań czytelniczych</p>
4 Lokalizacja (miejsce przeprowadzenia danego projektu)	Dąbie
5 Szacowana wartość	80 000 zł
6 Prognozowane rezultaty wraz ze sposobem ich oceny i zmierzenia w odniesieniu do celów rewitalizacji	<p>Rezultaty:</p> <ul style="list-style-type: none"> ilość dzieci i młodzieży biorącej udział w zajęciach muzycznych: 10 dzieci * 8 lat = 80 dzieci, ilość dzieci i młodzieży biorącej udział w zajęciach plastycznych: 10 dzieci * 8 lat = 80 dzieci, Liczba zorganizowanych spotkań czytelniczych – 16 <p>Wszystkie warsztaty prowadzone będą przez wykwalifikowaną kadrę. Oferta zajęć kierowana jest także do dzieci o niskim statusie społeczno - ekonomicznym, które mają ograniczony dostęp do nieodpłatnych zajęć pozaszkolnych. Zajęcia muzyczne, plastyczne stanowią ważny element kształtowania nawyku spędzania wolnego czasu w sposób twórczy i aktywizowania młodzieży do czynnego udziału w działalności lokalnej społeczności. Działania wpłyną na społeczne ożywienie podobszaru rewitalizacji angażując społeczność lokalną oraz instytucje kulturowe i oświatowe. Znaczącym rezultatem projektu będzie również nawiązanie współpracy z najbliższym środowiskiem/ otoczeniem.</p> <p>Sposób pomiaru rezultatów:</p> <ul style="list-style-type: none"> dokumentacja zdjęciowa, listy obecności.
7 Horyzont czasowy	2016-2023

Projekty rewitalizacyjne w sferze gospodarczej

1 Nazwa projektu	Projekt rewitalizacyjny nr 4 Wzrost innowacyjności i konkurencyjności przedsiębiorstw z podobszaru rewitalizacji nr 2 - Dąbie
2 Wskazanie podmiotów realizujących projekt	<ul style="list-style-type: none"> Przedsiębiorstwa – podmioty prywatne Agencja Restrukturyzacji i Modernizacji Rolnictwa w Kielcach Ośrodek Doradztwa Rolniczego w Kielcach Urząd Marszałkowski Województwa Świętokrzyskiego Powiatowy Urząd Pracy we Włoszczowie Świętokrzyski Fundusz Pożyczkowy Sp. z o.o. LGD „Region Włoszczowski”
3 Zakres realizowanych zadań	Będą to różne przedsięwzięcia obecnie działających firm na podobszarze rewitalizacji oraz tych, które powstaną w kolejnych latach. Inwestycje będą dotyczyły wdrażania innowacji produktowych i procesowych oraz zakupu maszyn, urządzeń, budowy i modernizacji budynków przez

Program Rewitalizacji Gminy Secemin na lata 2016-2023

	przedsiębiorców do prowadzenia i rozwijania działalności gospodarczych.
4 Lokalizacja (miejsce przeprowadzenia danego projektu)	Dąbie
5 Szacowana wartość	200 000 zł
6 Prognozowane rezultaty wraz ze sposobem ich oceny i zmierzenia w odniesieniu do celów rewitalizacji	<p>Rezultaty:</p> <ul style="list-style-type: none"> • Zmniejszenie bezrobocia na terenie rewitalizacji. • Zwiększenie innowacyjności przedsiębiorstw. <p>Źródła pomiaru:</p> <ul style="list-style-type: none"> ▪ Mapa dotacji.gov.pl ▪ Informacje uzyskiwane od lokalnych przedsiębiorców.
7 Horyzont czasowy	2017-2023

Projekty rewitalizacyjne w sferze środowiskowej

1 Nazwa projektu	Projekt rewitalizacyjny nr 5 Demontaż i bezpieczne usuwanie wyrobów zawierających azbest z podobszaru rewitalizacji nr 2 - Dąbie
2 Wskazanie podmiotów realizujących projekt	<ul style="list-style-type: none"> • Gmina Secemin • Mieszkańcy gminy deklarujący potrzebę demontażu, transportu i utylizacji azbestu • WFOŚiGW w Kielcach
3 Zakres realizowanych zadań	Przedsięwzięcie zakłada demontaż, transport i utylizacja wyrobów azbestowych z dachów budynków mieszkalnych i gospodarczych. W chwili obecnej na terenie sołectwa Dąbie pozostaje to utylizacji ok. 89 ton azbestu. Do końca roku 2023 planuje się utylizację ok 50% azbestu tj. 44,5 ton
4 Lokalizacja (miejsce przeprowadzenia danego projektu)	Dąbie, budynki prywatne, na podstawie wniosków prywatnych właścicieli deklarujących udział w Programie
5 Szacowana wartość	35 600 zł
6 Prognozowane rezultaty wraz ze sposobem ich oceny i zmierzenia w odniesieniu do celów rewitalizacji	<p>Rezultaty:</p> <p>Usunięcie 44,5 ton wyrobów zawierających azbest w okresie realizacji Programu Rewitalizacji.</p> <p>Sposób pomiaru:</p> <ul style="list-style-type: none"> • protokoły odbioru.
7 Horyzont czasowy	2016-2023

1 Nazwa projektu	Projekt rewitalizacyjny nr 6 Edukacja ekologiczna mieszkańców podobszaru rewitalizacji nr 2 - Dąbie
2 Wskazanie podmiotów realizujących projekt	<ul style="list-style-type: none"> ▪ Gmina Secemin, ▪ Rada Sołecka, ▪ Organizacje pozarządowe i grupy nieformalne działające na obszarze rewitalizacji
3 Zakres realizowanych zadań	Zakłada się realizację różnego rodzaju akcji (np. sprzątnięcie świata, zakładanie ogródka na parapecie okna), przeprowadzenie badań i doświadczeń, konkursów (np. przyrodniczo-plastycznych, fotograficznych, wierszyki i opowiadania o tematyce ekologicznej),

Program Rewitalizacji Gminy Secemin na lata 2016-2023


	szkoleń, pogadań w szkołach, dokarmianie ptaków w trakcie zimy, wycieczki do lasu, itp.
4 Lokalizacja (miejsce przeprowadzenia danego projektu)	Dąbie
5 Szacowana wartość	40 000 zł
6 Prognozowane rezultaty wraz ze sposobem ich oceny i zmierzenia w odniesieniu do celów rewitalizacji	<p>Prognozowane rezultaty w okresie wdrażania Programu Rewitalizacji: W okresie wdrażania Programu:</p> <ul style="list-style-type: none"> • przeprowadzenie min. 16 akcji ekologicznych, • zorganizowanie 8 konkursów ekologicznych, • przeprowadzenie 8 pogadań nt. ekologii. <p>Sposób pomiaru:</p> <ul style="list-style-type: none"> • listy obecności, • sprawozdania z działalności stowarzyszeń, • dokumentacja fotograficzna.
7 Horyzont czasowy	2016-2023

Projekty rewitalizacyjne w sferze funkcjonalno-przestrzennej

1 Nazwa projektu	Projekt rewitalizacyjny nr 7 Zwiększenie dostępu do infrastruktury kultury poprzez utworzenie świetlicy wiejskiej w sołectwie Dąbie
2 Wskazanie podmiotów realizujących projekt	Gmina Secemin
3 Zakres realizowanych zadań	<p>Zadanie polega na utworzeniu świetlicy wiejskiej w budynku po byłym sklepie wraz z infrastrukturą towarzyszącą (rekreacyjną) – zakres inwestycji:</p> <ul style="list-style-type: none"> • kompleksowy remont budynku mający na celu dostosowanie go do pełnienia funkcji kulturalnych, • zakup wyposażenia do świetlicy (ławki, krzesła, komputer, tablica interaktywna, telewizor, gry planszowe itp.) • ogrodzenie działki, • utworzenie placu zabaw dla dzieci
4 Lokalizacja (miejsce przeprowadzenia danego projektu)	Dąbie
5 Szacowana wartość	250 000 zł
6 Prognozowane rezultaty wraz ze sposobem ich oceny i zmierzenia w odniesieniu do celów rewitalizacji	<p>Rezultaty:</p> <ul style="list-style-type: none"> • liczba zmodernizowanych obiektów -1, • liczba wybudowanych placów zabaw -1, • zwiększenie dostępu do infrastruktury kultury, • przeciwdziałaniem wykluczeniu społecznemu. <p>Sposób pomiaru rezultatów:</p> <ul style="list-style-type: none"> • protokoły zdawczo – odbiorcze, • dokumentacja fotograficzna.
7 Horyzont czasowy	2018-2019

Program Rewitalizacji Gminy Secemin na lata 2016-2023

1 Nazwa projektu	Projekt rewitalizacyjny nr 8 Budowa wodociągu na Cegielni – przysiółek sołectwa Dąbie
2 Wskazanie podmiotów realizujących projekt	Gmina Secemin
3 Zakres realizowanych zadań	Projekt polega na budowie nowych odcinków wodociągu na Cegielni
4 Lokalizacja (miejsce przeprowadzenia danego projektu)	Dąbie
5 Szacowana wartość	1 200 000 zł
6 Prognozowane rezultaty wraz ze sposobem ich oceny i zmierzenia w odniesieniu do celów rewitalizacji	<p>Rezultaty:</p> <ol style="list-style-type: none"> 1 Poprawa stanu lokalnej infrastruktury technicznej oraz jej rozwój. 2 Zwiększenie dostępu do infrastruktury wodociągowej 3 poprawa warunków życia mieszkańców podobszaru rewitalizacji <p>Sposób pomiaru rezultatów:</p> <ul style="list-style-type: none"> • protokoły odbioru, • dokumentacja fotograficzna.
7 Horyzont czasowy	2018-2019

1 Nazwa projektu	Projekt rewitalizacyjny nr 9 Zwiększenie poziomu integracji społecznej poprzez zagospodarowanie przestrzeni obok budynku starego sklepu
2 Wskazanie podmiotów realizujących projekt	Gmina Secemin
3 Zakres realizowanych zadań	<p>Projekt polega na zagospodarowaniu przestrzeni wokół starego sklepu</p> <p>Zakres prac</p> <ul style="list-style-type: none"> - budowa małej architektury (ławki, kosze na śmieci, stół biwakowy itp.) - aranżacja zieleni - budowa siłowni zewnętrznej.
	
4 Lokalizacja (miejsce przeprowadzenia danego projektu)	Dąbie
5 Szacowana wartość	50 000 zł

Program Rewitalizacji Gminy Secemin na lata 2016-2023

6 Prognozowane rezultaty wraz ze sposobem ich oceny i zmierzenia w odniesieniu do celów rewitalizacji	<p>Prognozowane rezultaty:</p> <ul style="list-style-type: none"> • Liczba powstałych miejsc integracji społecznej – 1 • Zwiększenie poziomu aktywizacji integracji mieszkańców podobszaru rewitalizacji <p>Sposób pomiaru rezultatów:</p> <ul style="list-style-type: none"> • protokoły odbioru, • dokumentacja fotograficzna.
7 Horyzont czasowy	2018-2019

1 Nazwa projektu	Projekt rewitalizacyjny nr 10 Zwiększenie dostępu do usług medycznych i profilaktyka zdrowotna poprzez wdrażanie programów profilaktycznych oraz skoordynowanej opieki nad pacjentem na podobszarze rewitalizacji nr 2 - Dąbie
2 Wskazanie podmiotów realizujących projekt	<ul style="list-style-type: none"> • Samodzielny Publiczny ZOZ oraz NZOZ EURO-MED w Seceminie, • Gmina Secemin, • Organizacje pozarządowe oraz grupy nieformalne działające na podobszarze rewitalizacji) • Rada Sołecka • Inne niepubliczne podmioty świadczące usługi medyczne
3 Zakres realizowanych zadań	<p>Zadanie 1 Wdrożenie skoordynowanych modeli opieki nad pacjentem (np. zielona karta, opieka nad kobietą w ciąży, opieka nad pacjentem z chorobami kardiologicznymi).</p> <p>Zadanie 2 Wdrożenie programów profilaktycznych m.in.</p> <ul style="list-style-type: none"> • Program profilaktyki raka piersi • Program profilaktyki raka szyjki macicy • Program badań prenatalnych • Program profilaktyki chorób odtytoniowych • Choroby Układu Krążenia • Profilaktyka Gruźlicy
4 Lokalizacja (miejsce przeprowadzenia danego projektu)	Dąbie
5 Szacowana wartość	100 000 zł
6 Prognozowane rezultaty wraz ze sposobem ich oceny i zmierzenia w odniesieniu do celów rewitalizacji	<p>Prognozowane rezultaty:</p> <ul style="list-style-type: none"> • Ludność objęta ulepszonymi usługami zdrowotnymi – 96 • Poprawa stanu zdrowia mieszkańców rewitalizacji oraz interesariuszy • Poprawa dostępności z równoczesnym wzrostem jakości usług medycznych poprzez rozszerzenie bazy medycznej • Zapewnienie mieszkańcom regionu dostępu do wysokiej jakości podstawowej i specjalistycznej opieki medycznej z uwzględnieniem zasady jej ciągłości. <p>Sposób pomiaru rezultatów:</p> <ul style="list-style-type: none"> • protokoły odbioru, • dokumentacja fotograficzna.
7 Horyzont czasowy	2017-2023

Podobszar rewitalizacji nr 3 – sołectwo KLUCZYCE

Kluczowe przedsięwzięcia do powodzenia procesu rewitalizacji

- ZAWSZE MŁODZI ZAWSZE AKTYWNI- aktywizacja i integracja osób w wieku 60+ z obszaru rewitalizacji nr 3 - Kluczyce
- Aktywizacja i integracja społeczna osób i rodzin z obszaru rewitalizacji nr 3 – Kluczyce
- Zwiększenie dostępu do infrastruktury kultury poprzez modernizację budynku po byłym sklepie oraz przeznaczenie go na cele kulturalne
- Budowa i modernizacja infrastruktury wodno-kanalizacyjnej na podobszarze rewitalizacji nr 3 – Kluczyce

Uzasadnienie konieczności realizacji opisanych przedsięwzięć rewitalizacyjnych

- akceptacja społeczna dla procesu rewitalizacji jest efektem włączenia interesariuszy w proces diagnozowania i programowania procesu rewitalizacji,
- zgłoszone fiszki przedsięwzięć rewitalizacyjnych,
- akceptacja Rady Gminy dla celów i zadań związanych z rewitalizacją.

Podobszar rewitalizacji nr 3 - sołectwo Kluczyce	Podstawowa	Uzupełniająca	Razem
Liczba projektów rewitalizacyjnych	10	7	17
Szacunkowa wartość projektów rewitalizacyjnych	2 886 160 zł	1 410 000 zł	4 296 160,00 zł

Poniżej przedstawiamy wykaz przedsięwzięć planowanych do realizacji w ramach podobszaru rewitalizacji nr 3 obejmującego część sołectwa Kluczyce:

L.p.	Sfera wraz z nazwą projektu	Szacunkowa wartość
Projekty rewitalizacyjne w sferze społecznej		304 000 zł
1.	ZAWSZE MŁODZI ZAWSZE AKTYWNI- aktywizacja i integracja osób w wieku 60+ z podobszaru rewitalizacji nr 3 - Kluczyce	110 000 zł
2.	Aktywizacja i integracja społeczna osób i rodzin z podobszaru rewitalizacji nr 3 - Kluczyce	114 000 zł
3.	Wspieranie zainteresowań dzieci i młodzieży z podobszaru rewitalizacji nr 3 - Kluczyce	80 000 zł
Projekty rewitalizacyjne w sferze gospodarczej		150 000 zł
4.	Wzrost innowacyjności i konkurencyjności przedsiębiorstw z podobszaru rewitalizacji nr 3 - Kluczyce	150 000 zł
Projekty rewitalizacyjne w sferze środowiskowej		82 160 zł
5.	Demontaż i bezpieczne usuwanie wyrobów zawierających azbest z podobszaru rewitalizacji nr 3 - Kluczyce	42 160 zł
6.	Edukacja ekologiczna mieszkańców podobszaru rewitalizacji nr 3 - Kluczyce	40 000 zł
Projekty rewitalizacyjne w sferze funkcjonalno-przestrzennej		2 350 000 zł
7.	Zwiększenie dostępu do infrastruktury kultury poprzez modernizację budynku po byłym sklepie oraz przeznaczenie go na cele kulturalne	200 000 zł
8.	Zwiększenie poziomu integracji społecznej poprzez zagospodarowanie przestrzeni obok budynku starego sklepu	50 000 zł
9.	Budowa i modernizacja infrastruktury wodno-kanalizacyjnej na podobszarze rewitalizacji nr 3 - Kluczyce	2 000 000 zł

Program Rewitalizacji Gminy Secemin na lata 2016-2023

10.	Zwiększenie dostępu do usług medycznych i profilaktyka zdrowotna poprzez wdrażanie programów profilaktycznych oraz skoordynowanej opieki nad pacjentem na podobszarze rewitalizacji nr 3 -Kluczyce	100 000 zł
Projekty rewitalizacyjne w sferze technicznej		0 zł

RAZEM wartość projektów podstawowych	2 886 160 zł
---	---------------------

Projekty rewitalizacyjne w sferze społecznej

1 Nazwa projektu	Projekt rewitalizacyjny nr 1 ZAWSZE MŁODZI ZAWSZE AKTYWNI- aktywizacja i integracja osób w wieku 60+ z podobszaru rewitalizacji nr 3 - Kluczyce
2 Wskazanie podmiotów realizujących projekt	<ul style="list-style-type: none"> • Gminny Ośrodek Pomocy Społecznej w Seceminie, • Gmina Secemin, • PUP we Włoszczowie, • PCPR we Włoszczowie, • Organizacje pozarządowe oraz grupy nieformalne działające na podobszarze rewitalizacji, • Rada Sołecka.
3 Zakres realizowanych zadań	<p>Zadanie 1 Organizacja spotkań dla osób starszych i samotnych (dzień seniora, wigilia itp.).</p> <p>Zadanie 2 Organizacja spotkań dla osób niepełnosprawnych</p> <p>Zadanie 3 Powstanie i funkcjonowanie Uniwersytetu III Wieku</p> <p>Zadanie 4 Organizacja warsztatów/kursów dla osób starszych (m.in. zajęcia folklorystyczne, zajęcia na basenie, zajęcia komputerowe, spotkania z kardiologiem, diabetologiem itp.)</p> <p>Zadanie 5 Odbudowa więzi międzypokoleniowych. Dziadkowie-Rodziciele- Wnuczkowie- organizacja zajęć m.in.</p> <p>Przykładowe obszary działań międzypokoleniowych</p> <ul style="list-style-type: none"> • zajęcia kulinarne- kuchnia staropolska (degustacja wraz z pogadanką dotycząca dawnych zwyczajów), kuchnia nowoczesna; • praca ze wspomnieniami, lokalną historią • praca wokół tradycji, obrzędów • inicjatywy artystyczne czy edukacyjne (np. teatralne, plastyczne etc) • działania wokół nowych technologii (młodzi przewodnikami starszych po świecie techniki np. obsługa konta przez internet).
4 Lokalizacja (miejsce przeprowadzenia danego projektu)	Kluczyce
5 Szacowana wartość	110 000 zł
6 Prognozowane rezultaty wraz ze sposobem ich oceny i zmierzenia w odniesieniu do celów rewitalizacji	<p>Rezultaty wśród osób/rodzin zagrożonych wykluczeniem społecznym:</p> <ul style="list-style-type: none"> • Liczba zorganizowanych spotkań dla osób starszych i samotnych – 6 w ciągu roku • Liczba spotkań dla osób niepełnosprawnych – 6 w ciągu roku • Liczba warsztatów/kursów – 2 w ciągu roku • Liczba działań międzypokoleniowych – 4 w ciągu roku

Program Rewitalizacji Gminy Secemin na lata 2016-2023

	Sposób pomiaru rezultatów: <ul style="list-style-type: none"> • Listy obecności, • dokumentacja fotograficzna.
7 Horyzont czasowy	2016-2023

1 Nazwa projektu	Projekt rewitalizacyjny nr 2 ZAWSZE MŁODZI ZAWSZE AKTYWNI- aktywizacja i integracja osób w wieku 60+ z podobszaru rewitalizacji nr 3 - Kluczyce
2 Wskazanie podmiotów realizujących projekt	<ul style="list-style-type: none"> • Gminny Ośrodek Pomocy Społecznej w Seceminie, • Gmina Secemin, • PUP we Włoszczowie, • PCPR we Włoszczowie, • Organizacje pozarządowe oraz grupy nieformalne działające na podobszarze rewitalizacji
3 Zakres realizowanych zadań	<p>Zadanie 1 Organizacja prac społecznie – użytecznych dla osób bezrobotnych korzystających z pomocy GOPS</p> <p>Zadanie 2 Aktywizacja społeczna - organizowane szkoleń, kursów i innych inicjatyw podnoszących kwalifikacje umożliwiające funkcjonowanie na rynku pracy i zapobiegające wykluczeniu społecznemu</p> <p>Zadanie 3 Organizacja spotkań integracyjno – motywacyjnych dla mieszkańców podobszaru rewitalizacji</p>
4 Lokalizacja (miejsce przeprowadzenia danego projektu)	Kluczyce
5 Szacowana wartość	110 000 zł
6 Prognozowane rezultaty wraz ze sposobem ich oceny i zmierzenia w odniesieniu do celów rewitalizacji	<p>Rezultaty wśród osób/rodzin zagrożonych wykluczeniem społecznym:</p> <ul style="list-style-type: none"> • liczba osób objętych wsparciem w postaci szkoleń kursów – 10 rocznie • liczba osób otrzymujących wsparcie w postaci zatrudnienia do prac społecznie – użytecznych – 4 osób/rocznie • zwiększenie wiary w siebie i własne możliwości, • zwiększenie poziomu integracji i podniesienie poziomu aktywizacji zawodowej, • poszerzenie wiedzy i umiejętności umożliwiającej wejścia/powrót na rynek pracy. • Liczba osób która zwiększy swoje kwalifikacje zawodowe – 5 osób/rocznie • Liczba rodzin objętych opieką przez GOPS z terenu rewitalizacji – 5 rodzin <p>Sposób pomiaru rezultatów:</p> <ul style="list-style-type: none"> • lista obecności, • dokumentacja fotograficzna, • zaświadczenia/potwierdzenia zdobytych umiejętności
7 Horyzont czasowy	2016-2023

1 Nazwa projektu	Projekt rewitalizacyjny nr 3 Wspieranie zainteresowań dzieci i młodzieży z podobszaru rewitalizacji nr 3 - Kluczyce
2 Wskazanie podmiotów	<ul style="list-style-type: none"> • Zespół Szkół w Seceminie, • Gmina Secemin,

Program Rewitalizacji Gminy Secemin na lata 2016-2023

realizujących projekt	<ul style="list-style-type: none"> Organizacje pozarządowe oraz grupy nieformalne działające na podobszarze rewitalizacji, Rada Sołecka.
3 Zakres realizowanych zadań	<p>Zadanie 1: Zajęcia muzyczne dla dzieci i młodzieży w wieku szkolnym</p> <p>Zadanie 2: Zajęcia plastyczne dla dzieci i młodzieży w wieku szkolnym i przedszkolnym</p> <p>Zadanie 3: Organizacja spotkań czytelniczych</p>
4 Lokalizacja (miejsce przeprowadzenia danego projektu)	Kluczyce
5 Szacowana wartość	80 000 zł
6 Prognozowane rezultaty wraz ze sposobem ich oceny i zmierzenia w odniesieniu do celów rewitalizacji	<p>Rezultaty:</p> <ul style="list-style-type: none"> ilość dzieci i młodzieży biorącej udział w zajęciach muzycznych: 10 dzieci * 8 lat = 80 dzieci, ilość dzieci i młodzieży biorącej udział w zajęciach plastycznych: 10 dzieci * 8 lat = 80 dzieci, Liczba zorganizowanych spotkań czytelniczych – 16 <p>Wszystkie warsztaty prowadzone będą przez wykwalifikowaną kadrę. Oferta zajęć kierowana jest także do dzieci o niskim statusie społeczno - ekonomicznym, które mają ograniczony dostęp do nieodpłatnych zajęć pozaszkolnych. Zajęcia muzyczne, plastyczne stanowią ważny element kształtowania nawyku spędzania wolnego czasu w sposób twórczy i aktywizowania młodzieży do czynnego udziału w działalności lokalnej społeczności. Działania wpłyną na społeczne ożywienie podobszaru rewitalizacji angażując społeczność lokalną oraz instytucje kulturowe i oświatowe. Znaczącym rezultatem projektu będzie również nawiązanie współpracy z najbliższym środowiskiem/ otoczeniem.</p> <p>Sposób pomiaru rezultatów:</p> <ul style="list-style-type: none"> dokumentacja zdjęciowa, listy obecności.
7 Horyzont czasowy	2016-2023

Projekty rewitalizacyjne w sferze gospodarczej

1 Nazwa projektu	Projekt rewitalizacyjny nr 4 Wzrost innowacyjności i konkurencyjności przedsiębiorstw z podobszaru rewitalizacji nr 3 - Kluczyce
2 Wskazanie podmiotów realizujących projekt	<ul style="list-style-type: none"> Przedsiębiorstwa – podmioty prywatne Agencja Restrukturyzacji i Modernizacji Rolnictwa w Kielcach Ośrodek Doradztwa Rolniczego w Kielcach Urząd Marszałkowski Województwa Świętokrzyskiego Powiatowy Urząd Pracy we Włoszczowie Świętokrzyski Fundusz Pożyczkowy Sp. z o.o. LGD „Region Włoszczowski”
3 Zakres realizowanych zadań	Będą to różne przedsięwzięcia obecnie działających firm na podobszarze rewitalizacji oraz tych, które powstaną w kolejnych latach. Inwestycje będą dotyczyły wdrażania innowacji produktowych i procesowych oraz zakupu maszyn, urządzeń, budowy i modernizacji budynków przez

Program Rewitalizacji Gminy Secemin na lata 2016-2023

	przedsiębiorców do prowadzenia i rozwijania działalności gospodarczych.
4 Lokalizacja (miejsce przeprowadzenia danego projektu)	Kluczyce
5 Szacowana wartość	150 000 zł
6 Prognozowane rezultaty wraz ze sposobem ich oceny i zmierzenia w odniesieniu do celów rewitalizacji	<p>Rezultaty:</p> <ul style="list-style-type: none"> • Zmniejszenie bezrobocia na terenie rewitalizacji. • Zwiększenie innowacyjności przedsiębiorstw. <p>Źródła pomiaru:</p> <ul style="list-style-type: none"> ▪ Mapa dotacji.gov.pl ▪ Informacje uzyskiwane od lokalnych przedsiębiorców.
7 Horyzont czasowy	2017-2023

Projekty rewitalizacyjne w sferze środowiskowej

1 Nazwa projektu	Projekt rewitalizacyjny nr 5 Demontaż i bezpieczne usuwanie wyrobów zawierających azbest z podobszaru rewitalizacji nr 3 - Kluczyce
2 Wskazanie podmiotów realizujących projekt	<ul style="list-style-type: none"> • Gmina Secemin • Mieszkańcy gminy deklarujący potrzebę demontażu, transportu i utylizacji azbestu • WFOŚiGW w Kielcach
3 Zakres realizowanych zadań	Przedsięwzięcie zakłada demontaż, transport i utylizacja wyrobów azbestowych z dachów budynków mieszkalnych i gospodarczych. W chwili obecnej na terenie sołectwa Kluczyce pozostaje to utylizacji ok. 67 ton azbestu. Do końca roku 2023 planuje się utylizację ok 60% azbestu tj. 40,2 ton
4 Lokalizacja (miejsce przeprowadzenia danego projektu)	Kluczyce, budynki prywatne, na podstawie wniosków prywatnych właścicieli deklarujących udział w Programie
5 Szacowana wartość	42 160 zł
6 Prognozowane rezultaty wraz ze sposobem ich oceny i zmierzenia w odniesieniu do celów rewitalizacji	<p>Rezultaty:</p> <p>Usunięcie 40,2 ton wyrobów zawierających azbest w okresie realizacji Programu Rewitalizacji.</p> <p>Sposób pomiaru:</p> <ul style="list-style-type: none"> • protokoły odbioru.
7 Horyzont czasowy	2016-2023

1 Nazwa projektu	Projekt rewitalizacyjny nr 6 Edukacja ekologiczna mieszkańców podobszaru rewitalizacji nr 3 - Kluczyce
2 Wskazanie podmiotów realizujących projekt	<ul style="list-style-type: none"> ▪ Gmina Secemin, ▪ Rada Sołecka, ▪ Organizacje pozarządowe i grupy nieformalne działające na podobszarze rewitalizacji
3 Zakres realizowanych zadań	Zakłada się realizację różnego rodzaju akcji (np. sprzątanie świata, zakładanie ogródka na parapecie okna), przeprowadzenie badań i doświadczeń, konkursów (np. przyrodniczo-plastycznych,

Program Rewitalizacji Gminy Secemin na lata 2016-2023

	fotograficznych, wierszyki i opowiadania o tematyce ekologicznej), szkoleń, pogadanek w szkołach, dokarmianie ptaków w trakcie zimy, wycieczki do lasu, itp.
4 Lokalizacja (miejsce przeprowadzenia danego projektu)	Kluczyce
5 Szacowana wartość	40 000 zł
6 Prognozowane rezultaty wraz ze sposobem ich oceny i zmierzenia w odniesieniu do celów rewitalizacji	<p>Prognozowane rezultaty w okresie wdrażania Programu Rewitalizacji: W okresie wdrażania Programu:</p> <ul style="list-style-type: none"> • przeprowadzenie min. 16 akcji ekologicznych, • zorganizowanie 8 konkursów ekologicznych, • przeprowadzenie 8 pogadanek nt. ekologii. <p>Sposób pomiaru:</p> <ul style="list-style-type: none"> • listy obecności, • sprawozdania z działalności Zespołu Szkół, • sprawozdania z działalności stowarzyszeń, • dokumentacja fotograficzna.
7 Horyzont czasowy	2016-2023

Projekty rewitalizacyjne w sferze funkcjonalno-przestrzennej

1 Nazwa projektu	Projekt rewitalizacyjny nr 7 Zwiększenie dostępu do infrastruktury kultury poprzez modernizację budynku po byłym sklepie oraz przeznaczenie go na cele kulturalne
2 Wskazanie podmiotów realizujących projekt	<ul style="list-style-type: none"> • Gmina Secemin
3 Zakres realizowanych zadań	<p>Zadanie polega na utworzeniu świetlicy wiejskiej w budynku po byłym sklepie wraz z infrastrukturą towarzyszącą (rekreacyjną) – zakres prac:</p> <ul style="list-style-type: none"> • kompleksowy remont budynku mający na celu dostosowanie go do pełnienia funkcji kulturalno - integracyjnych, • zakup wyposażenia do świetlicy (ławki, krzesła, telewizor, gry planszowe itp.) • ogrodzenie działki, • utworzenie placu zabaw dla dzieci
4 Lokalizacja (miejsce przeprowadzenia danego projektu)	Kluczyce
5 Szacowana wartość	550 000 zł
6 Prognozowane rezultaty wraz ze sposobem ich oceny i zmierzenia w odniesieniu do celów rewitalizacji	<p>Rezultaty:</p> <ul style="list-style-type: none"> • liczba zmodernizowanych obiektów -1, • zwiększenie dostępu do infrastruktury kultury, • przeciwdziałanie negatywnym zjawiskom społecznym, • zwiększenie poziomu integracji a aktywizacji mieszkańców podobszaru rewitalizacja <p>Sposób pomiaru rezultatów:</p> <ul style="list-style-type: none"> • protokoły zdawczo – odbiorcze, • dokumentacja fotograficzna.

Program Rewitalizacji Gminy Secemin na lata 2016-2023

7 Horyzont czasowy	2018
--------------------	------

1 Nazwa projektu	Projekt rewitalizacyjny nr 8 Zwiększenie poziomu integracji społecznej poprzez zagospodarowanie przestrzeni obok budynku starego sklepu
2 Wskazanie podmiotów realizujących projekt	Gmina Secemin
3 Zakres realizowanych zadań	Projekt polega na zagospodarowaniu przestrzeni wokół starego sklepu Zakres prac - budowa małej architektury (ławki, kosze na śmieci, stół biwakowy itp.) - aranżacja zieleni - budowa siłowni zewnętrznej.
4 Lokalizacja (miejsce przeprowadzenia danego projektu)	Kluczyce
5 Szacowana wartość	50 000 zł
6 Prognozowane rezultaty wraz ze sposobem ich oceny i zmierzenia w odniesieniu do celów rewitalizacji	Prognozowane rezultaty: <ul style="list-style-type: none"> • Liczba powstałych miejsc integracji społecznej – 1 • Zwiększenie poziomu aktywizacji integracji mieszkańców podobszaru rewitalizacji Sposób pomiaru rezultatów: <ul style="list-style-type: none"> • protokoły odbioru, • dokumentacja fotograficzna.
7 Horyzont czasowy	2018-2019

1 Nazwa projektu	Projekt rewitalizacyjny nr 9 Budowa i modernizacja infrastruktury wodno-kanalizacyjnej na podobszarze rewitalizacji nr 3 - Kluczyce
2 Wskazanie podmiotów realizujących projekt	Gmina Secemin
3 Zakres realizowanych zadań	Zadanie 1 Budowa sieci wodociągowej oraz kanalizacyjnej na obszarze rewitalizacji Sieć kanalizacji sanitarnej wykonana będzie z rur PVC –u, oraz z PE.
4 Lokalizacja (miejsce przeprowadzenia danego projektu)	Kluczyce
5 Szacowana wartość	2 000 000 zł
6 Prognozowane rezultaty wraz ze sposobem ich oceny i zmierzenia w odniesieniu do celów rewitalizacji	Prognozowane rezultaty: <ul style="list-style-type: none"> • poprawa warunków życia mieszkańców obszaru • poprawa gospodarki wodno-ściekowej na podobszarze rewitalizacji. • poprawa stanu środowiska naturalnego Sposób pomiaru rezultatów: <ul style="list-style-type: none"> • protokoły odbioru, • dokumentacja fotograficzna.

Program Rewitalizacji Gminy Secemin na lata 2016-2023

7 Horyzont czasowy	2017-2020
1 Nazwa projektu	Projekt rewitalizacyjny nr 10 Zwiększenie dostępu do usług medycznych i profilaktyka zdrowotna poprzez wdrażanie programów profilaktycznych oraz skoordynowanej opieki nad pacjentem na podobszarze rewitalizacji nr 3 -Kluczyce
2 Wskazanie podmiotów realizujących projekt	<ul style="list-style-type: none"> • Samodzielny Publiczny ZOZ oraz NZOZ EURO-MED w Seceminie, • Gmina Secemin, • Organizacje pozarządowe oraz grupy nieformalne działające na podobszarze rewitalizacji) • Rada Sołecka • Inne niepubliczne podmioty świadczące usługi medyczne
3 Zakres realizowanych zadań	<p>Zadanie 1 Wdrożenie skoordynowanych modeli opieki nad pacjentem (np. zielona karta, opieka nad kobietą w ciąży, opieka nad pacjentem z chorobami kardiologicznymi).</p> <p>Zadanie 2 Wdrożenie programów profilaktycznych m.in.</p> <ul style="list-style-type: none"> • Program profilaktyki raka piersi • Program profilaktyki raka szyjki macicy • Program badań prenatalnych • Program profilaktyki chorób odżywczych • Choroby Układu Krążenia • Profilaktyka Gruźlicy
4 Lokalizacja (miejsce przeprowadzenia danego projektu)	Kluczyce
5 Szacowana wartość	100 000 zł
6 Prognozowane rezultaty wraz ze sposobem ich oceny i zmierzenia w odniesieniu do celów rewitalizacji	<p>Prognozowane rezultaty:</p> <ul style="list-style-type: none"> • Ludność objęta ulepszonymi usługami zdrowotnymi – 115 • Poprawa stanu zdrowia mieszkańców rewitalizacji oraz interesariuszy • Poprawa dostępności z równoczesnym wzrostem jakości usług medycznych poprzez rozszerzenie bazy medycznej • Zapewnienie mieszkańcom regionu dostępu do wysokiej jakości podstawowej i specjalistycznej opieki medycznej z uwzględnieniem zasady jej ciągłości. <p>Sposób pomiaru rezultatów:</p> <ul style="list-style-type: none"> • protokoły odbioru, • dokumentacja fotograficzna.
7 Horyzont czasowy	2016-2023

Podobszar rewitalizacji nr 4 – sołectwo ŻELISŁAWICE

Kluczowe przedsięwzięcia do powodzenia procesu rewitalizacji

- ZAWSZE MŁODZI ZAWSZE AKTYWNI- aktywizacja i integracja osób w wieku 60+ z podobszaru rewitalizacji nr 4 - Żeliszawice
- Aktywizacja i integracja społeczna osób i rodzin z podobszaru rewitalizacji nr 4 -Żeliszawice
- Budowa i modernizacja infrastruktury wodno-kanalizacyjnej na podobszarze rewitalizacji nr 4 -Żeliszawice
- Zwiększenie dostępu do edukacji na podobszarze rewitalizacji nr 4- Żeliszawice
- Termomodernizacja budynku szkoły

Uzasadnienie konieczności realizacji opisanych przedsięwzięć rewitalizacyjnych

- akceptacja społeczna dla procesu rewitalizacji jest efektem włączenia interesariuszy w proces diagnozowania i programowania procesu rewitalizacji,
- zgłoszone fiszki przedsięwzięć rewitalizacyjnych,
- akceptacja Rady Gminy dla celów i zadań związanych z rewitalizacją.

Podobszar rewitalizacji nr 4 - sołectwo ŻELISŁAWICE	Podstawowa	Uzupełniająca	Razem
Liczba projektów rewitalizacyjnych	11	6	17
Szacunkowa wartość projektów rewitalizacyjnych	2 823 800 zł	1 080 000 zł	3 903 800,00 zł

Poniżej przedstawiamy wykaz przedsięwzięć planowanych do realizacji w ramach podobszaru rewitalizacji nr 4 obejmującego część sołectwa Żeliszawice:

L.p.	Sfera wraz z nazwą projektu	Szacunkowa wartość
Projekty rewitalizacyjne w sferze społecznej		845 000 zł
1.	ZAWSZE MŁODZI ZAWSZE AKTYWNI- aktywizacja i integracja osób w wieku 60+ z podobszaru rewitalizacji nr 4 - Żeliszawice	80 000 zł
2.	Aktywizacja i integracja społeczna osób i rodzin z podobszaru rewitalizacji nr 4 - Żeliszawice	135 000 zł
3.	Organizacja zajęć dodatkowych (pozalekcyjnych) dla dzieci i młodzieży w wieku szkolnym i przedszkolnym z podobszaru rewitalizacji nr 4 - Żeliszawice	480 000 zł
4.	Wspieranie zainteresowań dzieci i młodzieży z obszaru rewitalizacji z podobszaru rewitalizacji nr 4 - Żeliszawice	150 000 zł
Projekty rewitalizacyjne w sferze gospodarczej		300 000 zł
5.	Wzrost innowacyjności i konkurencyjności przedsiębiorstw z podobszaru rewitalizacji nr 4 - Żeliszawice	300 000 zł
Projekty rewitalizacyjne w sferze środowiskowej		128 800 zł
6.	Demontaż i bezpieczne usuwanie wyrobów zawierających azbest z podobszaru rewitalizacji nr 4 - Żeliszawice	88 800 zł
7.	Edukacja ekologiczna mieszkańców podobszaru rewitalizacji nr 4 - Żeliszawice	40 000 zł
Projekty rewitalizacyjne w sferze funkcjonalno-przestrzennej		1 350 000 zł
8.	Budowa i modernizacja infrastruktury wodno-kanalizacyjnej na podobszarze rewitalizacji nr 4 - Żeliszawice	1 000 000 zł
9.	Zwiększenie dostępu do edukacji na podobszarze rewitalizacji nr 4 - Żeliszawice	200 000 zł
10.	Zwiększenie dostępu do usług medycznych i profilaktyka zdrowotna poprzez wdrażanie programów profilaktycznych oraz skoordynowanej opieki nad pacjentem na podobszarze rewitalizacji nr 4 - Żeliszawice	150 000 zł
Projekty rewitalizacyjne w sferze technicznej		200 000 zł
11.	Termomodernizacja budynku szkoły	200 000 zł

RAZEM wartość projektów podstawowych	2 823 800 zł
---	---------------------

Projekty rewitalizacyjne w sferze społecznej

1 Nazwa projektu	Projekt rewitalizacyjny nr 1 ZAWSZE MŁODZI ZAWSZE AKTYWNI- aktywizacja i integracja osób w wieku 60+ z podobszaru rewitalizacji nr 4 - Żeliszawice
2 Wskazanie podmiotów realizujących projekt	<ul style="list-style-type: none"> • Gminny Ośrodek Pomocy Społecznej w Seceminie, • Gmina Secemin, • Zespół Szkolno-Przedszkolny w Żeliszawicach, • PUP we Włoszczowie, • PCPR we Włoszczowie, • Organizacje pozarządowe oraz grupy nieformalne działające na podobszarze rewitalizacji, • Rada Sołecka.
3 Zakres realizowanych zadań	<p>Zadanie 1 Organizacja spotkań dla osób starszych i samotnych (dzień seniora, wigilia itp.).</p> <p>Zadanie 2 Organizacja spotkań dla osób niepełnosprawnych</p> <p>Zadanie 3 Organizacja warsztatów/kursów dla osób starszych (m.in. zajęcia folklorystyczne, zajęcia na basenie, zajęcia komputerowe, spotkania z kardiologiem, diabetologiem itp.)</p> <p>Zadanie 4 Odbudowa więzi międzypokoleniowych. Dziadkowie-Rodzice-Wnuczkowie- organizacja zajęć m.in.</p> <p>Przykładowe obszary działań międzypokoleniowych</p> <ul style="list-style-type: none"> • zajęcia kulinarne- kuchnia staropolska (degustacja wraz z pogadanką dotycząca dawnych zwyczajów), kuchnia nowoczesna; • praca ze wspomnieniami, lokalną historią • praca wokół tradycji, obrzędów • inicjatywy artystyczne czy edukacyjne (np. teatralne, plastyczne etc) • działania wokół nowych technologii (młodzi przewodnikami starszych po świecie techniki np. obsługa konta przez internet).
4 Lokalizacja (miejsce przeprowadzenia danego projektu)	Żeliszawice
5 Szacowana wartość	80 000 zł
6 Prognozowane rezultaty wraz ze sposobem ich oceny i zmierzenia w odniesieniu do celów rewitalizacji	<p>Rezultaty wśród osób/rodzin zagrożonych wykluczeniem społecznym:</p> <ul style="list-style-type: none"> • Liczba zorganizowanych spotkań dla osób starszych i samotnych – 6 w ciągu roku • Liczba spotkań dla osób niepełnosprawnych – 6 w ciągu roku • Liczba warsztatów/kursów – 2 w ciągu roku • Liczba działań międzypokoleniowych – 4 w ciągu roku <p>Sposób pomiaru rezultatów:</p> <ul style="list-style-type: none"> • Listy obecności, • dokumentacja fotograficzna.
7 Horyzont czasowy	2016-2023

1 Nazwa projektu	Projekt rewitalizacyjny nr 2 Aktywizacja i integracja społeczna osób i rodzin z podobszaru
------------------	---

Program Rewitalizacji Gminy Secemin na lata 2016-2023

rewitalizacji nr 4 - Żeliszawice	
2 Wskazanie podmiotów realizujących projekt	<ul style="list-style-type: none"> • Gminny Ośrodek Pomocy Społecznej w Seceminie, • Gmina Secemin, • Zespół Szkolno-Przedszkolny w Żeliszawicach, • PUP we Włoszczowie, • PCPR we Włoszczowie, • Organizacje pozarządowe oraz grupy nieformalne działające na podobszarze rewitalizacji
3 Zakres realizowanych zadań	<p>Zadanie 1 Organizacja prac społecznie – użytecznych dla osób bezrobotnych korzystających z pomocy GOPS</p> <p>Zadanie 2 Aktywizacja społeczna - organizowane szkoleń, kursów i innych inicjatyw podnoszących kwalifikacje umożliwiające funkcjonowanie na rynku pracy i zapobiegające wykluczeniu społecznemu</p> <p>Zadanie 3 organizacja spotkań integracyjno - motywacyjnych</p>
4 Lokalizacja (miejsce przeprowadzenia danego projektu)	Żeliszawice
5 Szacowana wartość	135 000 zł
6 Prognozowane rezultaty wraz ze sposobem ich oceny i zmierzenia w odniesieniu do celów rewitalizacji	<p>Rezultaty wśród osób/rodzin zagrożonych wykluczeniem społecznym:</p> <ul style="list-style-type: none"> • liczba osób objętych wsparciem w postaci szkoleń kursów – 8 rocznie • liczba osób otrzymujących wsparcie w postaci zatrudnienia do prac społecznie – użytecznych – 4 osób/rocznie • zwiększenie wiary w siebie i własne możliwości, • zwiększenie poziomu integracji i podniesienie poziomu aktywizacji zawodowej, • poszerzenie wiedzy i umiejętności umożliwiającej wejścia/powrót na rynek pracy. • Liczba osób która zwiększy swoje kwalifikacje zawodowe – 4 osób/rocznie • Liczba rodzin objętych opieką przez GOPS z terenu rewitalizacji – 20 rodzin <p>Sposób pomiaru rezultatów:</p> <ul style="list-style-type: none"> • lista obecności, • dokumentacja fotograficzna, • zaświadczenia/potwierdzenia zdobytych umiejętności
7 Horyzont czasowy	2016-2023

1 Nazwa projektu	Projekt rewitalizacyjny nr 3 Organizacja zajęć dodatkowych (pozalekcyjnych) dla dzieci i młodzieży w wieku szkolnym i przedszkolnym z podobszaru rewitalizacji nr 4 - Żeliszawice
2 Wskazanie podmiotów realizujących projekt	<ul style="list-style-type: none"> • Zespół Szkolno-Przedszkolny w Żeliszawicach, • Gmina Secemin, • Organizacje pozarządowe oraz grupy nieformalne działające na podobszarze rewitalizacji, • Rada Sołecka.
3 Zakres realizowanych zadań	Organizacja zajęć dodatkowych pozalekcyjnych będzie polegała na rozwoju nauczania opartego na eksperymencie i narzędziach TIK poprzez

Program Rewitalizacji Gminy Secemin na lata 2016-2023

	<p>doposażenie pracowni szkolnych w pomoce dydaktyczne (nowy sprzęt komputerowy, multimedialny, pomoce dydaktyczne dla nauczyciela i ucznia) oraz realizację zajęć:</p> <ol style="list-style-type: none"> 1 Kompetencje językowe i informatyczne na rynku pracy. 2 Zwiększenie umiejętności uczenia się i poznanie własnych potrzeb przez uczniów (m.in. indywidualne doradztwo zawodowo-edukacyjne), 3 Zajęcia eksperymentalne ukierunkowane na rozwój nauczania matematyki, przyrody. 4 Zajęcia sportowe służące wzmocnieniu sprawności fizycznej uczniów. 5 Organizacja dodatkowych zajęć przedszkolnych (wyjazdy edukacyjne, wyjazdy na basen, mały badacz itp.) 5 Kurs e-Nauczyciel dla kadry nauczycielskiej mający na celu poniesienie umiejętności posługiwania się narzędziami TIK. <p>W szkole należy wprowadzić nowoczesne formy nauczania m.in. e-learning oraz zwiększyć wykorzystanie nowoczesnych technologii informacyjno-komunikacyjnych (TIK) w procesie nauczania.</p>
4 Lokalizacja (miejsce przeprowadzenia danego projektu)	Zespół Szkolno-Przedszkolny w Żeliszawicach, Żeliszawice 13
5 Szacowana wartość	480 000 zł
6 Prognozowane rezultaty wraz ze sposobem ich oceny i zmierzenia w odniesieniu do celów rewitalizacji	<p>Rezultaty</p> <p>Uczniowie nabędą lub wzmocnią kompetencje kluczowe (m.in. język obcy, matematyka, przyroda, umiejętności uczenia się i informatyczne). Każdy uczeń będzie miał możliwość – w ramach projektu - uczestnictwa w kilku typach wsparcia zgodnie ze ścieżką edukacyjną na którą składają się zajęcia dodatkowe:</p> <ul style="list-style-type: none"> • z j. angielskiego/niemieckiego • warsztaty „Uczę się kreatywnie” • indywidualne doradztwo edukacyjnozawodowe • warsztaty matematyczne • zajęcia przyrodnicze • zajęcia z chemii, fizyki, geografii • zajęcia sportowe (w tym zajęcia na basenie) <p>Zajęcia dla dzieci w wieku przedszkolnym</p> <ul style="list-style-type: none"> • zajęcia z logopedą • zajęcia rytmiczne • zajęcia plastyczne • zajęcia na basenie • zajęcia kulinarne <p>Nauczyciele otrzymają wsparcie w postaci kursu „e-Nauczyciel”.</p> <p>Sposoby pomiaru rezultatów projektów:</p> <ul style="list-style-type: none"> • dziennik zajęć dodatkowych, • dokumentacja fotograficzna, • ankiety.
7 Horyzont czasowy	2016-2023

Program Rewitalizacji Gminy Secemin na lata 2016-2023

1 Nazwa projektu	Projekt rewitalizacyjny nr 4 Wspieranie zainteresowań dzieci i młodzieży z podobszaru rewitalizacji z obszaru rewitalizacji nr 4 - Żeliszawice
2 Wskazanie podmiotów realizujących projekt	<ul style="list-style-type: none"> • Zespół Szkolno-Przedszkolny w Żeliszawicach, • Gmina Secemin, • Organizacje pozarządowe oraz grupy nieformalne działające na podobszarze rewitalizacji, • Rada Sołecka.
3 Zakres realizowanych zadań	<p>Zadanie 1: Zajęcia muzyczne dla dzieci i młodzieży w wieku szkolnym</p> <p>Zadanie 2: Zajęcia plastyczne dla dzieci i młodzieży w wieku szkolnym i przedszkolnym</p> <p>Zadanie 3: Organizacja spotkań czytelniczych</p> <p>Zadanie 4: Organizacja spotkań kółek zainteresowań (fotograficzne, turystyczne itp.)</p> <p>Zadanie 5 Organizacja zajęć Mały M@sterszef</p>
4 Lokalizacja (miejsce przeprowadzenia danego projektu)	Żeliszawice
5 Szacowana wartość	150 000 zł
6 Prognozowane rezultaty wraz ze sposobem ich oceny i zmierzenia w odniesieniu do celów rewitalizacji	<p>Rezultaty:</p> <ul style="list-style-type: none"> • ilość dzieci i młodzieży biorącej udział w zajęciach muzycznych: 10 dzieci * 8 lat = 80 dzieci, • ilość dzieci i młodzieży biorącej udział w zajęciach plastycznych: 10 dzieci * 8 lat = 80 dzieci, • Liczba zorganizowanych spotkań czytelniczych – 14 • Ilość dzieci biorąca udział w spotkaniach kółek zainteresowań 10 dzieci * 8 lat = 80 • Liczba dzieci biorących udział w warsztatach Mały M@sterszef – 10 * 8 lat = 80 <p>Wszystkie warsztaty prowadzone będą przez wykwalifikowaną kadrę. Oferta zajęć kierowana jest także do dzieci o niskim statusie społeczno - ekonomicznym, które mają ograniczony dostęp do nieodpłatnych zajęć pozaszkolnych. Zajęcia muzyczne, plastyczne stanowią ważny element kształtowania nawyku spędzania wolnego czasu w sposób twórczy i aktywizowania młodzieży do czynnego udziału w działalności lokalnej społeczności. Działania wpłyną na społeczne ożywienie podobszaru rewitalizacji angażując społeczność lokalną oraz instytucje kulturowe i oświatowe. Znaczącym rezultatem projektu będzie również nawiązanie współpracy z najbliższym środowiskiem/ otoczeniem.</p> <p>Sposób pomiaru rezultatów:</p> <ul style="list-style-type: none"> • dokumentacja zdjęciowa, • listy obecności.
7 Horyzont czasowy	2016-2023

Projekty rewitalizacyjne w sferze gospodarczej

1 Nazwa projektu	Projekt rewitalizacyjny nr 5 Wzrost innowacyjności i konkurencyjności przedsiębiorstw z podobszaru
------------------	---

Program Rewitalizacji Gminy Secemin na lata 2016-2023

	rewitalizacji nr 4 - Żeliszawice
2 Wskazanie podmiotów realizujących projekt	<ul style="list-style-type: none"> • Przedsiębiorstwa – podmioty prywatne • Agencja Restrukturyzacji i Modernizacji Rolnictwa w Kielcach • Ośrodek Doradztwa Rolniczego w Kielcach • Urząd Marszałkowski Województwa Świętokrzyskiego • Powiatowy Urząd Pracy we Włoszczowie • Świętokrzyski Fundusz Pożyczkowy Sp. z o.o. • LGD „Region Włoszczowski”
3 Zakres realizowanych zadań	Będą to różne przedsięwzięcia obecnie działających firm na podobszarze rewitalizacji oraz tych, które powstaną w kolejnych latach. Inwestycje będą dotyczyły wdrażania innowacji produktowych i procesowych oraz zakupu maszyn, urządzeń, budowy i modernizacji budynków przez przedsiębiorców do prowadzenia i rozwijania działalności gospodarczych.
4 Lokalizacja (miejsce przeprowadzenia danego projektu)	Żeliszawice
5 Szacowana wartość	300 000 zł
6 Prognozowane rezultaty wraz ze sposobem ich oceny i zmierzenia w odniesieniu do celów rewitalizacji	<p>Rezultaty:</p> <ul style="list-style-type: none"> • Zmniejszenie bezrobocia na terenie rewitalizacji. • Zwiększenie innowacyjności przedsiębiorstw. <p>Źródła pomiaru:</p> <ul style="list-style-type: none"> ▪ Mapa dotacji.gov.pl ▪ Informacje uzyskiwane od lokalnych przedsiębiorców.
7 Horyzont czasowy	2017-2023

Projekty rewitalizacyjne w sferze środowiskowej

1 Nazwa projektu	Projekt rewitalizacyjny nr 6 Demontaż i bezpieczne usuwanie wyrobów zawierających azbest z podobszaru rewitalizacji nr 4 -Żeliszawice
2 Wskazanie podmiotów realizujących projekt	<ul style="list-style-type: none"> • Gmina Secemin • Mieszkańcy gminy deklarujący potrzebę demontażu, transportu i utylizacji azbestu • WFOŚiGW w Kielcach
3 Zakres realizowanych zadań	Przedsięwzięcie zakłada demontaż, transport i utylizacja wyrobów azbestowych z dachów budynków mieszkalnych i gospodarczych. W chwili obecnej na terenie sołectwa Secemin pozostaje to utylizacji ok. 371 ton azbestu. Do końca roku 2023 planuje się utylizację ok 50% azbestu tj. 185,5 ton
4 Lokalizacja (miejsce przeprowadzenia danego projektu)	Żeliszawice, budynki prywatne, na podstawie wniosków prywatnych właścicieli deklarujących udział w Programie
5 Szacowana wartość	88 800 zł
6 Prognozowane rezultaty wraz ze sposobem ich oceny i zmierzenia w odniesieniu do celów rewitalizacji	<p>Rezultaty:</p> <p>Usunięcie 185,5 ton wyrobów zawierających azbest w okresie realizacji Programu Rewitalizacji.</p> <p>Sposób pomiaru:</p> <ul style="list-style-type: none"> • protokoły odbioru.

Program Rewitalizacji Gminy Secemin na lata 2016-2023

7 Horyzont czasowy	2016-2023
1 Nazwa projektu	Projekt rewitalizacyjny nr 7 Edukacja ekologiczna mieszkańców podobszaru rewitalizacji nr 4 - Żeliszawice
2 Wskazanie podmiotów realizujących projekt	<ul style="list-style-type: none"> ▪ Gmina Secemin, ▪ Rada Sołecka, ▪ Zespół Szkolno-Przedszkolny w Żeliszawicach, ▪ Organizacje pozarządowe i grupy nieformalne działające na podobszarze rewitalizacji
3 Zakres realizowanych zadań	Zakłada się realizację różnego rodzaju akcji (np. sprzątanie świata, zakładanie ogródka na parapecie okna), przeprowadzenie badań i doświadczeń, konkursów (np. przyrodniczo-plastycznych, fotograficznych, wierszyki i opowiadania o tematyce ekologicznej), szkoleń, pogadanek w szkołach, dokarmianie ptaków w trakcie zimy, wycieczki do lasu, itp.
4 Lokalizacja (miejsce przeprowadzenia danego projektu)	Żeliszawice
5 Szacowana wartość	40 000 zł
6 Prognozowane rezultaty wraz ze sposobem ich oceny i zmierzenia w odniesieniu do celów rewitalizacji	<p>Prognozowane rezultaty w okresie wdrażania Programu Rewitalizacji:</p> <p>W okresie wdrażania Programu:</p> <ul style="list-style-type: none"> • przeprowadzenie min. 16 akcji ekologicznych, • zorganizowanie 8 konkursów ekologicznych, • przeprowadzenie 8 pogadanek nt. ekologii. <p>Sposób pomiaru:</p> <ul style="list-style-type: none"> • listy obecności, • sprawozdania z działalności Zespołu Szkół, • sprawozdania z działalności stowarzyszeń, • dokumentacja fotograficzna.
7 Horyzont czasowy	2016-2023

Projekty rewitalizacyjne w sferze funkcjonalno-przestrzennej

1 Nazwa projektu	Projekt rewitalizacyjny nr 8 Budowa i modernizacja infrastruktury wodno-kanalizacyjnej na podobszarze rewitalizacji nr 4 -Żeliszawice
2 Wskazanie podmiotów realizujących projekt	Gmina Secemin
3 Zakres realizowanych zadań	Zadanie polega na budowie kanalizacji sanitarnej na podobszarze rewitalizacji oraz modernizacji sieci wodociągowej.
4 Lokalizacja (miejsce przeprowadzenia danego projektu)	Żeliszawice
5 Szacowana wartość	1 000 000 zł
6 Prognozowane rezultaty wraz ze	<p>Rezultaty:</p> <ul style="list-style-type: none"> • Poprawa warunków życia mieszkańców podobszaru rewitalizacji

Program Rewitalizacji Gminy Secemin na lata 2016-2023

sposobem ich oceny i zmierzenia w odniesieniu do celów rewitalizacji	<ul style="list-style-type: none"> • Popraw stanu gospodarki wodo- ściekowej • Poprawa stanu środowiska naturalnego na podobszarze rewitalizacji <p>Sposób pomiaru rezultatów:</p> <ul style="list-style-type: none"> • protokoły zdawczo – odbiorcze, • dokumentacja fotograficzna.
7 Horyzont czasowy	2018-2020

1 Nazwa projektu	Projekt rewitalizacyjny nr 9 Zwiększenie dostępu do edukacji na podobszarze rewitalizacji nr 4- Żeliszawice
2 Wskazanie podmiotów realizujących projekt	<ul style="list-style-type: none"> • Gmina Secemin, • Zespół Szkolno-Przedszkolny w Żeliszawicach, • Organizacje pozarządowe oraz grupy nieformalne działające na podobszarze rewitalizacji) • Rada Sołecka
3 Zakres realizowanych zadań	<p>Projekt polega na:</p> <ol style="list-style-type: none"> 1. Budowie boiska przyszkolnego 2. Doposażeniu Zespołu Szkolno-Przedszkolnego w Żeliszawicach w nowoczesny sprzęt, pomoce dydaktyczne co umożliwi wprowadzenie do placówki nowoczesnych metod prowadzenia zajęć m.in. metodę eksperymentu, projektu, itp. <p><u>Zakup pomocy dydaktycznych do sal przyrodniczych m.in</u></p> <ul style="list-style-type: none"> • Tablica interaktywna z uchwytem • Laptop • Aparat cyfrowy • Mikroskop biologiczny • Zestaw walizkowy do mikroskopowania w terenie z mikroskopem stereoskopowym • Lornetka • Teleskop • Obwody elektryczne, skrzynka do doświadczeń • Szkielet miniaturowy, • Stacja pogody dydaktyczna, drewniana, typu "domek • Standardowy model ucha • Waga szalkowa z odważnikami 200g • Zestaw mebli szkolnych <p><u>Zakup pomocy do sal matematycznych</u></p> <ul style="list-style-type: none"> • Układ współrzędnych 150x100cm • Bryły geometryczne • zestaw modeli olbrzymich • Zestaw 25 tablic dydaktycznych • Przyrząd do demonstracji powstawania brył obrotowych • Komplet elementów do budowy szkieletów brył– zaawansowany <p><u>Zakup pomocy do sal komputerowych (cyfrowych) m.in.</u></p> <ul style="list-style-type: none"> • Tablety dla uczniów • Tablica interaktywna • Komputery stacjonarne i/ lub przenośne <p><u>Zakup pomocy do zajęć sportowych m.in.</u></p>

Program Rewitalizacji Gminy Secemin na lata 2016-2023

	<ul style="list-style-type: none"> • Piłki do koszykówki, piłki nożnej, piłki siatkowej • Skakanki • Materace <p><u>Zakup pomocy dydaktycznych, zabawek do przedszkola m.in.</u></p> <ul style="list-style-type: none"> • Malowanki • Wycinanki • Kredki • Farby • Bloki • Zabawki (lalki, pluszaki, klocki, samochody) • Gry edukacyjne • Puzzle, układani • Bajeczki • Bajki na płytach CD
4 Lokalizacja (miejsce przeprowadzenia danego projektu)	Zespół Szkolno-Przedszkolny w Żeliszawicach, Żeliszawice 13
5 Szacowana wartość	100 000 zł
6 Prognozowane rezultaty wraz ze sposobem ich oceny i zmierzenia w odniesieniu do celów rewitalizacji	<p>Rezultaty</p> <ul style="list-style-type: none"> • Liczba utworzonych pracowni matematycznych -1 • Liczba utworzonych pracowni przyrodniczych – 1 • Wzbogacenie zajęć • Liczba dzieci korzystających z nowoczesnych pomocy dydaktycznych – 60 • Zwiększenie wykorzystania technologii TIK w procesie nauczania • Wprowadzenie innowacyjnych metod prowadzenia zajęć np. z użyciem tabletu, zajęcia w plenerze, zajęcia metoda eksperymentu itp. <p>Sposób pomiaru rezultatów:</p> <ul style="list-style-type: none"> • protokoły odbioru, • dokumentacja fotograficzna.
7 Horyzont czasowy	2016-2023

1 Nazwa projektu	Projekt rewitalizacyjny nr 10 Zwiększenie dostępu do usług medycznych i profilaktyka zdrowotna poprzez wdrażanie programów profilaktycznych oraz skoordynowanej opieki nad pacjentem na podobszarze rewitalizacji nr 4- Żeliszawice
2 Wskazanie podmiotów realizujących projekt	<ul style="list-style-type: none"> • Samodzielny Publiczny ZOZ oraz NZOZ EURO-MED w Seceminie, • Gmina Secemin, • Zespół Szkolno-Przedszkolny w Żeliszawicach, • Organizacje pozarządowe oraz grupy nieformalne działające na podobszarze rewitalizacji) • Rada Sołecka • Inne niepubliczne podmioty świadczące usługi medyczne
3 Zakres realizowanych zadań	<p>Zadanie 1 Wdrożenie skoordynowanych modeli opieki nad pacjentem (np. zielona karta, opieka nad kobietą w ciąży, opieka nad pacjentem z chorobami kardiologicznymi).</p> <p>Zadanie 2 Wdrożenie programów profilaktycznych m.in.</p>

Program Rewitalizacji Gminy Secemin na lata 2016-2023

	<ul style="list-style-type: none"> • Program profilaktyki raka piersi • Program profilaktyki raka szyjki macicy • Program badań prenatalnych • Program profilaktyki chorób odtytoniowych • Choroby Układu Krążenia • Profilaktyka Gruźlicy
4 Lokalizacja (miejsce przeprowadzenia danego projektu)	Żeliszawice
5 Szacowana wartość	150 000 zł
6 Prognozowane rezultaty wraz ze sposobem ich oceny i zmierzenia w odniesieniu do celów rewitalizacji	<p>Prognozowane rezultaty:</p> <ul style="list-style-type: none"> • Ludność objęta ulepszonymi usługami zdrowotnymi – 470 • Poprawa stanu zdrowia mieszkańców rewitalizacji oraz interesariuszy • Poprawa dostępności z równoczesnym wzrostem jakości usług medycznych poprzez rozszerzenie bazy medycznej • Zapewnienie mieszkańcom regionu dostępu do wysokiej jakości podstawowej i specjalistycznej opieki medycznej z uwzględnieniem zasady jej ciągłości. <p>Sposób pomiaru rezultatów:</p> <ul style="list-style-type: none"> • protokoły odbioru, • dokumentacja fotograficzna.
7 Horyzont czasowy	2016-2023

Projekty rewitalizacyjne w sferze technicznej

1 Nazwa projektu	Projekt rewitalizacyjny nr 11 Termomodernizacja budynku szkoły
2 Wskazanie podmiotów realizujących projekt	<ul style="list-style-type: none"> • Gmina Secemin • Zespół Szkolno-Przedszkolny w Żeliszawicach
3 Zakres realizowanych zadań	Projekt polega na termomodernizacji (w tym zastosowanie instalacji OZE) Budyńku Zespołu Szkolno-Przedszkolnego w Żeliszawicach
4 Lokalizacja (miejsce przeprowadzenia danego projektu)	Żeliszawice
5 Szacowana wartość	200 000 zł
6 Prognozowane rezultaty wraz ze sposobem ich oceny i zmierzenia w odniesieniu do celów rewitalizacji	<p>Rezultaty</p> <ul style="list-style-type: none"> • Poprawa efektywności energetycznej poprzez termomodernizację budynku. • Zmniejszenie emisji CO₂ oraz innych substancji szkodliwych. • Zwiększenie ilości energii pochodzącej z OZE. • Zmniejszenie zapotrzebowania na energię • Poprawa estetyki przestrzeni publicznej poprzez przebudowę byłego pawilonu szpitalnego <p>Sposób pomiaru rezultatów:</p> <ul style="list-style-type: none"> • protokoły odbioru, • audyt energetyczny, • dokumentacja fotograficzna.

7 Horyzont czasowy	2018-2019
--------------------	-----------

Podobszar rewitalizacji nr 5 – sołectwo CZARYŻ

Kluczowe przedsięwzięcia do powodzenia procesu rewitalizacji

- ZAWSZE MŁODZI ZAWSZE AKTYWNI- aktywizacja i integracja osób w wieku 60+ z podobszaru rewitalizacji nr 5 - Czaryż
- Aktywizacja i integracja społeczna osób i rodzin z podobszaru rewitalizacji nr 5 – Czaryż
- Budowa nowoczesnego placu zabaw
- Budowa infrastruktury kanalizacyjnej na podobszarze rewitalizacji nr 5 - Czaryż
- Rewitalizacja parku podworskiego w sołectwie Czaryż

Uzasadnienie konieczności realizacji opisanych przedsięwzięć rewitalizacyjnych

- akceptacja społeczna dla procesu rewitalizacji jest efektem włączenia interesariuszy w proces diagnozowania i programowania procesu rewitalizacji,
- zgłoszone fiszki przedsięwzięć rewitalizacyjnych,
- akceptacja Rady Gminy dla celów i zadań związanych z rewitalizacją.

Podobszar rewitalizacji nr 5 - sołectwo CZARYŻ	Podstawowa	Uzupełniająca	Razem
Liczba projektów rewitalizacyjnych	10	6	16
Szacunkowa wartość projektów rewitalizacyjnych	6 119 200 zł	1 290 000 zł	7 409 200,00 zł

Poniżej przedstawiamy wykaz przedsięwzięć planowanych do realizacji w ramach podobszaru rewitalizacji nr 5 obejmującego część sołectwa Czaryż:

L.p.	Sfera wraz z nazwą projektu	Szacunkowa wartość
Projekty rewitalizacyjne w sferze społecznej		330 000 zł
1.	ZAWSZE MŁODZI ZAWSZE AKTYWNI- aktywizacja i integracja osób w wieku 60+ z podobszaru rewitalizacji nr 5 - Czaryż	110 000 zł
2.	Aktywizacja i integracja społeczna osób i rodzin z podobszaru rewitalizacji nr 5 - Czaryż	120 000 zł
3.	Wspieranie zainteresowań dzieci i młodzieży z podobszaru rewitalizacji nr 5 - Czaryż	100 000 zł
Projekty rewitalizacyjne w sferze gospodarczej		180 000 zł
4.	Wzrost innowacyjności i konkurencyjności przedsiębiorstw z podobszaru rewitalizacji nr 5 - Czaryż	180 000 zł
Projekty rewitalizacyjne w sferze środowiskowej		129 200 zł
5.	Demontaż i bezpieczne usuwanie wyrobów zawierających azbest z podobszaru rewitalizacji nr 5 - Czaryż	89 200 zł
6.	Edukacja ekologiczna mieszkańców z podobszaru rewitalizacji nr 5 - Czaryż	40 000 zł
Projekty rewitalizacyjne w sferze funkcjonalno-przestrzennej		5 480 000 zł
7.	Budowa nowoczesnego placu zabaw	80 000 zł
8.	Budowa infrastruktury kanalizacyjnej na podobszarze rewitalizacji nr 5 - Czaryż	5 000 000 zł
9.	Rewitalizacja parku podworskiego w sołectwie Czaryż	300 000 zł

Program Rewitalizacji Gminy Secemin na lata 2016-2023

10.	Zwiększenie dostępu do usług medycznych i profilaktyka zdrowotna poprzez wdrażanie programów profilaktycznych oraz skoordynowanej opieki nad pacjentem z podobszaru rewitalizacji nr 5 - Czaryż	100 000 zł
Projekty rewitalizacyjne w sferze technicznej		0 zł

RAZEM wartość projektów podstawowych	6 119 200 zł
---	---------------------

Projekty rewitalizacyjne w sferze społecznej

1 Nazwa projektu	Projekt rewitalizacyjny nr 1 ZAWSZE MŁODZI ZAWSZE AKTYWNI- aktywizacja i integracja osób w wieku 60+ z podobszaru rewitalizacji nr 5 - Czaryż
2 Wskazanie podmiotów realizujących projekt	<ul style="list-style-type: none"> • Gminny Ośrodek Pomocy Społecznej w Seceminie, • Gmina Secemin, • PUP we Włoszczowie, • PCPR we Włoszczowie, • Organizacje pozarządowe oraz grupy nieformalne działające na podobszarze rewitalizacji, • Rada Sołecka.
3 Zakres realizowanych zadań	<p>Zadanie 1 Organizacja spotkań dla osób starszych i samotnych (dzień seniora, wigilia itp.).</p> <p>Zadanie 2 Organizacja spotkań dla osób niepełnosprawnych</p> <p>Zadanie 3 Organizacja warsztatów/kursów dla osób starszych (m.in. zajęcia folklorystyczne, zajęcia na basenie, zajęcia komputerowe, spotkania z kardiologiem, diabetologiem itp.)</p> <p>Zadanie 4 Odbudowa więzi międzypokoleniowych. Dziadkowie-Rodziciele-Wnuczki- organizacja zajęć m.in.</p> <p>Przykładowe obszary działań międzypokoleniowych</p> <ul style="list-style-type: none"> • zajęcia kulinarne- kuchnia staropolska (degustacja wraz z pogadanką dotycząca dawnych zwyczajów), kuchnia nowoczesna;. • praca ze wspomnieniami, lokalną historią • praca wokół tradycji, obrzędów • inicjatywy artystyczne czy edukacyjne (np. teatralne, plastyczne etc) • działania wokół nowych technologii (młodzi przewodnikami starszych po świecie techniki np. obsługa konta przez internet).
4 Lokalizacja (miejsce przeprowadzenia danego projektu)	Czaryż
5 Szacowana wartość	110 000 zł
6 Prognozowane rezultaty wraz ze sposobem ich oceny i zmierzenia w odniesieniu do celów rewitalizacji	<p>Rezultaty wśród osób/rodzin zagrożonych wykluczeniem społecznym:</p> <ul style="list-style-type: none"> • Liczba zorganizowanych spotkań dla osób starszych i samotnych – 6 w ciągu roku • Liczba spotkań dla osób niepełnosprawnych – 6 w ciągu roku • Liczba warsztatów/kursów – 2 w ciągu roku • Liczba działań międzypokoleniowych – 4 w ciągu roku <p>Sposób pomiaru rezultatów:</p>

Program Rewitalizacji Gminy Secemin na lata 2016-2023

	<ul style="list-style-type: none"> • Listy obecności, • dokumentacja fotograficzna.
7 Horyzont czasowy	2016-2023

1 Nazwa projektu	Projekt rewitalizacyjny nr 2 Aktywizacja i integracja społeczna osób i rodzin z podobszaru rewitalizacji nr 5 - Czaryż
2 Wskazanie podmiotów realizujących projekt	<ul style="list-style-type: none"> • Gminny Ośrodek Pomocy Społecznej w Seceminie, • Gmina Secemin, • PUP we Włoszczowie, • PCPR we Włoszczowie, • Organizacje pozarządowe oraz grupy nieformalne działające na podobszarze rewitalizacji
3 Zakres realizowanych zadań	<p>Zadanie 1 Organizacja prac społecznie – użytecznych dla osób bezrobotnych korzystających z pomocy GOPS</p> <p>Zadanie 2 Aktywizacja społeczna - organizowane szkoleń, kursów i innych inicjatyw podnoszących kwalifikacje umożliwiające funkcjonowanie na rynku pracy i zapobiegające wykluczeniu społecznemu</p> <p>Zadanie 3 organizacja spotkań integracyjno - motywacyjnych</p>
4 Lokalizacja (miejsce przeprowadzenia danego projektu)	Czaryż
5 Szacowana wartość	120 000 zł
6 Prognozowane rezultaty wraz ze sposobem ich oceny i zmierzenia w odniesieniu do celów rewitalizacji	<p>Rezultaty wśród osób/rodzin zagrożonych wykluczeniem społecznym:</p> <ul style="list-style-type: none"> • liczba osób objętych wsparciem w postaci szkoleń kursów – 10 rocznie • liczba osób otrzymujących wsparcie w postaci zatrudnienia do prac społecznie – użytecznych – 4 osób/rocznie • zwiększenie wiary w siebie i własne możliwości, • zwiększenie poziomu integracji i podniesienie poziomu aktywizacji zawodowej, • poszerzenie wiedzy i umiejętności umożliwiającej wejścia/powrót na rynek pracy. • Liczba osób która zwiększy swoje kwalifikacje zawodowe – 5 osób/rocznie • Liczba rodzin objętych opieką przez GOPS z terenu rewitalizacji – 20 rodzin <p>Sposób pomiaru rezultatów:</p> <ul style="list-style-type: none"> • lista obecności, • dokumentacja fotograficzna, • zaświadczenia/potwierdzenia zdobytych umiejętności
7 Horyzont czasowy	2016-2023

1 Nazwa projektu	Projekt rewitalizacyjny nr 3 Wspieranie zainteresowań dzieci i młodzieży z podobszaru rewitalizacji nr 5 - Czaryż
2 Wskazanie podmiotów	<ul style="list-style-type: none"> • Gmina Secemin, • Organizacje pozarządowe oraz grupy nieformalne działające na

Program Rewitalizacji Gminy Secemin na lata 2016-2023

realizujących projekt	<p>podobszarze rewitalizacji,</p> <ul style="list-style-type: none"> • Rada Sołecka.
3 Zakres realizowanych zadań	<p>Zadanie 1: Zajęcia muzyczne dla dzieci i młodzieży w wieku szkolnym Zadanie 2: Zajęcia plastyczne dla dzieci i młodzieży w wieku szkolnym i przedszkolnym Zadanie 3: Organizacja spotkań czytelniczych Zadanie 4: Organizacja spotkań kółek zainteresowań (fotograficzne, turystyczne itp.)</p>
4 Lokalizacja (miejsce przeprowadzenia danego projektu)	Czaryż
5 Szacowana wartość	100 000 zł
6 Prognozowane rezultaty wraz ze sposobem ich oceny i zmierzenia w odniesieniu do celów rewitalizacji	<p>Rezultaty:</p> <ul style="list-style-type: none"> • ilość dzieci i młodzieży biorącej udział w zajęciach muzycznych: 10 dzieci * 8 lat = 80 dzieci, • ilość dzieci i młodzieży biorącej udział w zajęciach plastycznych: 10 dzieci * 8 lat = 80 dzieci, • Liczba zorganizowanych spotkań czytelniczych – 16 • Ilość dzieci biorąca udział w spotkaniach kółek zainteresowań 10 dzieci * 8 lat = 80 <p>Wszystkie warsztaty prowadzone będą przez wykwalifikowaną kadrę. Oferta zajęć kierowana jest także do dzieci o niskim statusie społeczno - ekonomicznym, które mają ograniczony dostęp do nieodpłatnych zajęć pozaszkolnych. Zajęcia muzyczne, plastyczne stanowią ważny element kształtowania nawyku spędzania wolnego czasu w sposób twórczy i aktywizowania młodzieży do czynnego udziału w działalności lokalnej społeczności. Działania wpłyną na społeczne ożywienie podobszaru rewitalizacji angażując społeczność lokalną oraz instytucje kulturowe i oświatowe. Znaczącym rezultatem projektu będzie również nawiązanie współpracy z najbliższym środowiskiem/ otoczeniem.</p> <p>Sposób pomiaru rezultatów:</p> <ul style="list-style-type: none"> • dokumentacja zdjęciowa, • listy obecności.
7 Horyzont czasowy	2016-2023

Projekty rewitalizacyjne w sferze gospodarczej

1 Nazwa projektu	Projekt rewitalizacyjny nr 4 Wzrost innowacyjności i konkurencyjności przedsiębiorstw z podobszaru rewitalizacji nr 5 - Czaryż
2 Wskazanie podmiotów realizujących projekt	<ul style="list-style-type: none"> • Przedsiębiorstwa – podmioty prywatne • Agencja Restrukturyzacji i Modernizacji Rolnictwa w Kielcach • Ośrodek Doradztwa Rolniczego w Kielcach • Urząd Marszałkowski Województwa Świętokrzyskiego • Powiatowy Urząd Pracy we Włoszczowie • Świętokrzyski Fundusz Pożyczkowy Sp. z o.o. • LGD „Region Włoszczowski”
3 Zakres realizowanych	Będą to różne przedsięwzięcia obecnie działających firm na podobszarze

Program Rewitalizacji Gminy Secemin na lata 2016-2023

zadań	rewitalizacji oraz tych, które powstaną w kolejnych latach. Inwestycje będą dotyczyły wdrażania innowacji produktowych i procesowych oraz zakupu maszyn, urządzeń, budowy i modernizacji budynków przez przedsiębiorców do prowadzenia i rozwijania działalności gospodarczych.
4 Lokalizacja (miejsce przeprowadzenia danego projektu)	Czaryż
5 Szacowana wartość	180 000 zł
6 Prognozowane rezultaty wraz ze sposobem ich oceny i zmierzenia w odniesieniu do celów rewitalizacji	<p>Rezultaty:</p> <ul style="list-style-type: none"> • Zmniejszenie bezrobocia na terenie rewitalizacji. • Zwiększenie innowacyjności przedsiębiorstw. <p>Źródła pomiaru:</p> <ul style="list-style-type: none"> ▪ Mapa dotacji.gov.pl ▪ Informacje uzyskiwane od lokalnych przedsiębiorców.
7 Horyzont czasowy	2017-2023

Projekty rewitalizacyjne w sferze środowiskowej


1 Nazwa projektu	Projekt rewitalizacyjny nr 5 Demontaż i bezpieczne usuwanie wyrobów zawierających azbest z podobszaru rewitalizacji nr 5 - Czaryż
2 Wskazanie podmiotów realizujących projekt	<ul style="list-style-type: none"> • Gmina Secemin • Mieszkańcy gminy deklarujący potrzebę demontażu, transportu i utylizacji azbestu • WFOŚiGW w Kielcach
3 Zakres realizowanych zadań	Przedsięwzięcie zakłada demontaż, transport i utylizacja wyrobów azbestowych z dachów budynków mieszkalnych i gospodarczych. W chwili obecnej na terenie sołectwa Secemin pozostaje to utylizacji ok. 246 ton azbestu. Do końca roku 2023 planuje się utylizację ok 50% azbestu tj. 122,5 ton
4 Lokalizacja (miejsce przeprowadzenia danego projektu)	Secemin, budynki prywatne, na podstawie wniosków prywatnych właścicieli deklarujących udział w Programie
5 Szacowana wartość	89 200 zł
6 Prognozowane rezultaty wraz ze sposobem ich oceny i zmierzenia w odniesieniu do celów rewitalizacji	<p>Rezultaty:</p> <p>Usunięcie 122,5 ton wyrobów zawierających azbest w okresie realizacji Programu Rewitalizacji.</p> <p>Sposób pomiaru:</p> <ul style="list-style-type: none"> • protokoły odbioru.
7 Horyzont czasowy	2016-2023

1 Nazwa projektu	Projekt rewitalizacyjny nr 6 Edukacja ekologiczna mieszkańców z podobszaru rewitalizacji nr 5 - Czaryż
2 Wskazanie podmiotów realizujących projekt	<ul style="list-style-type: none"> ▪ Gmina Secemin, ▪ Rada Sołecka, ▪ Organizacje pozarządowe i grupy nieformalne działające na podobszarze rewitalizacji

Program Rewitalizacji Gminy Secemin na lata 2016-2023

3 Zakres realizowanych zadań	Zakłada się realizację różnego rodzaju akcji (np. sprzątanie świata, zakładanie ogródka na parapecie okna), przeprowadzenie badań i doświadczeń, konkursów (np. przyrodniczo-plastycznych, fotograficznych, wierszyki i opowiadania o tematyce ekologicznej), szkoleń, pogadanek w szkołach, dokarmianie ptaków w trakcie zimy, wycieczki do lasu, itp.
4 Lokalizacja (miejsce przeprowadzenia danego projektu)	Czaryż
5 Szacowana wartość	40 000 zł
6 Prognozowane rezultaty wraz ze sposobem ich oceny i zmierzenia w odniesieniu do celów rewitalizacji	<p>Prognozowane rezultaty w okresie wdrażania Programu Rewitalizacji:</p> <p>W okresie wdrażania Programu:</p> <ul style="list-style-type: none"> • przeprowadzenie min. 16 akcji ekologicznych, • zorganizowanie 8 konkursów ekologicznych, • przeprowadzenie 8 pogadanek nt. ekologii. <p>Sposób pomiaru:</p> <ul style="list-style-type: none"> • listy obecności, • sprawozdania z działalności stowarzyszeń, • dokumentacja fotograficzna.
7 Horyzont czasowy	2016-2023

Projekty rewitalizacyjne w sferze funkcjonalno-przestrzennej

1 Nazwa projektu	Projekt rewitalizacyjny nr 7 Budowa nowoczesnego placu zabaw	
2 Wskazanie podmiotów realizujących projekt	Gmina Secemin	
3 Zakres realizowanych zadań	Projekt polega na budowie nowoczesnego placu zabaw	
		
4 Lokalizacja (miejsce przeprowadzenia danego projektu)	Czaryż	
5 Szacowana wartość	80 000 zł	
6 Prognozowane rezultaty wraz ze sposobem ich oceny i zmierzenia w odniesieniu do celów rewitalizacji	<p>Rezultaty:</p> <ul style="list-style-type: none"> • Liczba powstałych placów zabaw -1, • Zwiększenie poziomu integracji społecznej. <p>Sposób pomiaru rezultatów:</p>	

Program Rewitalizacji Gminy Secemin na lata 2016-2023

	<ul style="list-style-type: none"> • protokoły zdawczo – odbiorcze, • dokumentacja fotograficzna.
7 Horyzont czasowy	2018

1 Nazwa projektu	Projekt rewitalizacyjny nr 8 Budowa infrastruktury kanalizacyjnej na podobszarze rewitalizacji nr 5 - Czaryż
2 Wskazanie podmiotów realizujących projekt	Gmina Secemin
3 Zakres realizowanych zadań	Zadanie 1 Budowa oczyszczalni ścieków Zadanie 2 Budowa kanalizacji sanitarnej na podobszarze rewitalizacji
4 Lokalizacja (miejsce przeprowadzenia danego projektu)	Czaryż
5 Szacowana wartość	5 000 000 zł
6 Prognozowane rezultaty wraz ze sposobem ich oceny i zmierzenia w odniesieniu do celów rewitalizacji	<p>Rezultaty:</p> <ul style="list-style-type: none"> • liczba wybudowanych oczyszczalni ścieków -1 • liczba nowo podłączonych osób do kanalizacji sanitarnej – 200 • poprawa warunków życia mieszkańców podobszaru rewitalizacji • poprawa stanu środowiska <p>Sposób pomiaru rezultatów:</p> <ul style="list-style-type: none"> • protokoły odbioru, • dokumentacja fotograficzna.
7 Horyzont czasowy	2017-2018

1 Nazwa projektu	Projekt rewitalizacyjny nr 9 Rewitalizacja parku podworskiego w sołectwie Czaryż
2 Wskazanie podmiotów realizujących projekt	Gmina Secemin
3 Zakres realizowanych zadań	Projekt polega na rewitalizacji parku podworskiego – zakres prac: <ul style="list-style-type: none"> • utworzenie boiska sportowego, • utworzenie tzw. małej architektury (stoły, ławki, miejsce do grillowania), odnowienie alei spacerowych, pielęgnacja drzewostanu)
4 Lokalizacja (miejsce przeprowadzenia danego projektu)	Ul. Czaryż
5 Szacowana wartość	300 000 zł
6 Prognozowane rezultaty wraz ze sposobem ich oceny i zmierzenia w odniesieniu do celów rewitalizacji	<p>Prognozowane rezultaty:</p> <ul style="list-style-type: none"> • Liczba nowo wybudowanych obiektów sportowych -1 • Liczba zagospodarowanych przestrzeni integracyjnych – 1 • Poprawa estetyki przestrzeni publicznej • Wzrost integracji społecznej <p>Sposób pomiaru rezultatów:</p> <ul style="list-style-type: none"> • protokoły odbioru,

Program Rewitalizacji Gminy Secemin na lata 2016-2023

	<ul style="list-style-type: none"> • dokumentacja fotograficzna.
7 Horyzont czasowy	2017-2018

1 Nazwa projektu	Projekt rewitalizacyjny nr 10 Zwiększenie dostępu do usług medycznych i profilaktyka zdrowotna poprzez wdrażanie programów profilaktycznych oraz skoordynowanej opieki nad pacjentem z podobszaru rewitalizacji nr 5 - Czaryż
2 Wskazanie podmiotów realizujących projekt	<ul style="list-style-type: none"> • Samodzielny Publiczny ZOZ oraz NZOZ EURO-MED w Seceminie, • Gmina Secemin, • Organizacje pozarządowe oraz grupy nieformalne działające na podobszarze rewitalizacji) • Rada Sołecka • Inne niepubliczne podmioty świadczące usługi medyczne
3 Zakres realizowanych zadań	<p>Zadanie 1 Wdrożenie skoordynowanych modeli opieki nad pacjentem (np. zielona karta, opieka nad kobietą w ciąży, opieka nad pacjentem z chorobami kardiologicznymi).</p> <p>Zadanie 2 Wdrożenie programów profilaktycznych m.in.</p> <ul style="list-style-type: none"> • Program profilaktyki raka piersi • Program profilaktyki raka szyjki macicy • Program badań prenatalnych • Program profilaktyki chorób odtytoniowych • Choroby Układu Krążenia • Profilaktyka Gruźlicy
4 Lokalizacja (miejsce przeprowadzenia danego projektu)	Czaryż
5 Szacowana wartość	100 000 zł
6 Prognozowane rezultaty wraz ze sposobem ich oceny i zmierzenia w odniesieniu do celów rewitalizacji	<p>Prognozowane rezultaty:</p> <ul style="list-style-type: none"> • Ludność objęta ulepszonymi usługami zdrowotnymi – 170 • Poprawa stanu zdrowia mieszkańców rewitalizacji oraz interesariuszy • Poprawa dostępności z równoczesnym wzrostem jakości usług medycznych poprzez rozszerzenie bazy medycznej • Zapewnienie mieszkańcom regionu dostępu do wysokiej jakości podstawowej i specjalistycznej opieki medycznej z uwzględnieniem zasady jej ciągłości. <p>Sposób pomiaru rezultatów:</p> <ul style="list-style-type: none"> • protokoły odbioru, • dokumentacja fotograficzna.
7 Horyzont czasowy	2017-2023

9 Charakterystyka pozostałych rodzajów przedsięwzięć rewitalizacyjnych

Secemin – podobszar rewitalizacji nr 1

Charakterystyka pozostałych przedsięwzięć rewitalizacyjnych realizujących kierunki działań mających na celu eliminację lub ograniczenie negatywnych zjawisk powodujących sytuację kryzysową na w/w podobszarze rewitalizacji.

UZUPEŁNIAJĄCA LISTA PRZEDSIĘWZIĘĆ REWITALIZACYJNYCH		
L.p.	Sfera wraz z nazwą projektu	Szacunkowa wartość
Projekty rewitalizacyjne w sferze społecznej		216 000 zł
1.	Wspieranie organizacji pozarządowych oraz grup nieformalnych z podobszaru rewitalizacji nr 1 - Secemin	56 000 zł
2.	Organizacja wydarzeń kulturalnych na podobszarze rewitalizacji oraz promujących obszar jako miejsce atrakcyjne	160 000 zł
Projekty rewitalizacyjne w sferze gospodarczej		200 000 zł
3.	Powstawanie i wspieranie gospodarstw agroturystycznych na podobszarze rewitalizacji	200 000 zł
Projekty rewitalizacyjne w sferze środowiskowej		500 000 zł
4.	Projekty parasolowe (EWE i OZE na budynkach prywatnych)	300 000 zł
5.	Wymiana (na bardziej ekologiczne) i budowa oświetlenia ulicznego	200 000 zł
Projekty rewitalizacyjne w sferze funkcjonalno-przestrzennej		1 200 000 zł
6.	Budowa i modernizacja infrastruktury wodno-kanalizacyjnej na podobszarze rewitalizowanym	1 000 000 zł
7.	Zachowanie dziedzictwa kulturowego na podobszarze rewitalizacji nr 1 - Secemin	200 000 zł
Projekty rewitalizacyjne w sferze technicznej		0 zł

RAZEM wartość projektów uzupełniających	2 116 000 zł
--	---------------------

Dąbie – podobszar rewitalizacji nr 2

UZUPEŁNIAJĄCA LISTA PRZEDSIĘWZIĘĆ REWITALIZACYJNYCH		
L.p.	Sfera wraz z nazwą projektu	Szacunkowa wartość
Projekty rewitalizacyjne w sferze społecznej		40 000 zł
1.	Wspieranie organizacji pozarządowych oraz grup nieformalnych z podobszaru rewitalizacji nr 2- Dąbie	40 000 zł
Projekty rewitalizacyjne w sferze gospodarczej		200 000 zł
2.	Powstawanie i wspieranie gospodarstw agroturystycznych na podobszarze rewitalizacji nr 2- Dąbie	200 000 zł
Projekty rewitalizacyjne w sferze środowiskowej		400 000 zł
3.	Projekty parasolowe (EWE i OZE na budynkach prywatnych)	200 000 zł
4.	Wymiana (na bardziej ekologiczne) i budowa oświetlenia ulicznego	200 000 zł
Projekty rewitalizacyjne w sferze funkcjonalno-przestrzennej		550 000 zł
5.	Zachowanie dziedzictwa kulturowego na podobszarze rewitalizacji	50 000 zł

Program Rewitalizacji Gminy Secemin na lata 2016-2023

6.	Modernizacja infrastruktury drogowej na podobszarze rewitalizacji	500 000 zł
Projekty rewitalizacyjne w sferze technicznej		50 000 zł

RAZEM wartość projektów uzupełniających	1 240 000 zł
--	---------------------

Kluczyce – podobszar rewitalizacji nr 3

UZUPEŁNIAJĄCA LISTA PRZEDSIĘWZIĘĆ REWITALIZACYJNYCH		
L.p.	Sfera wraz z nazwą projektu	Szacunkowa wartość
Projekty rewitalizacyjne w sferze społecznej		130 000 zł
1.	Wspieranie organizacji pozarządowych oraz grup nieformalnych z podobszaru rewitalizacji nr 3- Kluczyce	50 000 zł
2.	Organizacja zajęć/wydarzeń kulturalnych na podobszarze rewitalizacji nr 3 - Kluczyce	80 000 zł
Projekty rewitalizacyjne w sferze gospodarczej		180 000 zł
3.	Powstawanie i wspieranie gospodarstw agroturystycznych na podobszarze rewitalizacji nr 3 - Kluczyce	180 000 zł
Projekty rewitalizacyjne w sferze środowiskowej		500 000 zł
4.	Projekty parasolowe (EWE i OZE na budynkach prywatnych) na podobszarze rewitalizacji nr 3 - Kluczyce	200 000 zł
5.	Wymiana (na bardziej ekologiczne) i budowa oświetlenia ulicznego na podobszarze rewitalizacji nr 3 - Kluczyce	300 000 zł
Projekty rewitalizacyjne w sferze funkcjonalno-przestrzennej		500 000 zł
6.	Zachowanie dziedzictwa kulturowego na podobszarze rewitalizacji nr 3 - Kluczyce	100 000 zł
7.	Modernizacja infrastruktury drogowej na podobszarze rewitalizacji nr 3 Kluczyce	400 000 zł
Projekty rewitalizacyjne w sferze technicznej		100 000 zł

RAZEM wartość projektów uzupełniających	1 410 000 zł
--	---------------------

Żeliszewice – podobszar rewitalizacji nr 4

UZUPEŁNIAJĄCA LISTA PRZEDSIĘWZIĘĆ REWITALIZACYJNYCH		
L.p.	Sfera wraz z nazwą projektu	Szacunkowa wartość
Projekty rewitalizacyjne w sferze społecznej		80 000 zł
1.	Organizacja zajęć/wydarzeń kulturalnych na podobszarze rewitalizacji nr 4 - Żeliszewice	80 000 zł
Projekty rewitalizacyjne w sferze gospodarczej		150 000 zł
2.	Powstawanie i wspieranie gospodarstw agroturystycznych na podobszarze rewitalizacji nr 4 -Żeliszewice	150 000 zł
Projekty rewitalizacyjne w sferze środowiskowej		400 000 zł
3.	Projekty parasolowe (EWE i OZE na budynkach prywatnych) na podobszarze rewitalizacji nr 4 -Żeliszewice	200 000 zł

Program Rewitalizacji Gminy Secemin na lata 2016-2023

4.	Wymiana (na bardziej ekologiczne) i budowa oświetlenia ulicznego na podobszarze rewitalizacji nr 4 - Żeliszawice	200 000 zł
Projekty rewitalizacyjne w sferze funkcjonalno-przestrzennej		450 000 zł
5.	Zachowanie dziedzictwa kulturowego na podobszarze rewitalizacji nr 4 - Żeliszawice	100 000 zł
6.	Modernizacja infrastruktury drogowej na podobszarze rewitalizacji nr 4 - Żeliszawice	350 000 zł
Projekty rewitalizacyjne w sferze technicznej		

RAZEM wartość projektów uzupełniających	1 080 000 zł
--	---------------------

Czaryż – podobszar rewitalizacji nr 5

UZUPEŁNIAJĄCA LISTA PRZEDSIĘWZIĘĆ REWITALIZACYJNYCH		
L.p.	Sfera wraz z nazwą projektu	Szacunkowa wartość
Projekty rewitalizacyjne w sferze społecznej		50 000 zł
1.	Wspieranie organizacji pozarządowych oraz grup nieformalnych z podobszaru rewitalizacji nr 5 Czaryż	50 000 zł
Projekty rewitalizacyjne w sferze gospodarczej		140 000 zł
2.	Powstawanie i wspieranie gospodarstw agroturystycznych na podobszarze rewitalizacji nr 5 - Czaryż	140 000 zł
Projekty rewitalizacyjne w sferze środowiskowej		500 000 zł
3.	Projekty parasolowe (EWE i OZE na budynkach prywatnych) na podobszarze rewitalizacji nr 5 - Czaryż	300 000 zł
4.	Wymiana (na bardziej ekologiczne) i budowa oświetlenia ulicznego na podobszarze rewitalizacji nr 5 - Czaryż	200 000 zł
Projekty rewitalizacyjne w sferze funkcjonalno-przestrzennej		600 000 zł
5.	Zachowanie dziedzictwa kulturowego na podobszarze rewitalizacji nr 5 - Czaryż	100 000 zł
6.	Modernizacja infrastruktury drogowej na podobszarze rewitalizacji nr 5 - Czaryż	500 000 zł
Projekty rewitalizacyjne w sferze technicznej		0 zł

RAZEM wartość projektów uzupełniających	1 290 000 zł
--	---------------------

Poniżej prezentujemy opis projektów uzupełniających:

Projekty rewitalizacyjne w sferze społecznej

1 Nazwa projektu	Projekt rewitalizacyjny (uzupełniający) nr 1 Wspieranie organizacji pozarządowych oraz grup nieformalnych z podobszaru rewitalizacji nr 1 - Secemin
2 Wskazanie podmiotów realizujących projekt	<ul style="list-style-type: none"> ▪ Gmina Secemin, ▪ Rada Sołectka, ▪ Gminny Ośrodek Pomocy Społecznej w Seceminie, ▪ Zespół Szkół w Seceminie ▪ Organizacje pozarządowe i grupy nieformalne działające na podobszarze rewitalizacji

Program Rewitalizacji Gminy Secemin na lata 2016-2023

3 Zakres realizowanych zadań	Zadanie 1: Wdrażanie programu grantowego „Małe granty rewitalizacji” na realizację inicjatyw oddolnych na podobszarze rewitalizacji. Zadanie 2: Realizacja partnerskich projektów mających na celu rozwijanie pasji i zainteresowań mieszkańców sołectwa. Zadanie 3: Wdrażanie innych pomysłów organizacji pozarządowych i zorganizowanych grup nieformalnych. Zadanie 4 Wsparcie merytoryczne organizacji pozarządowych oraz grup nieformalnych
4 Lokalizacja (miejsce przeprowadzenia danego projektu)	Secemin
5 Szacowana wartość	56 000 zł
6 Prognozowane rezultaty wraz ze sposobem ich oceny i zmierzenia w odniesieniu do celów rewitalizacji	Prognozowane rezultaty w okresie wdrażania Programu Rewitalizacji: <ul style="list-style-type: none"> ▪ liczba projektów partnerskich zrealizowanych na podobszarze rewitalizacji, gdzie jednym z partnerów jest organizacja pozarządowa – 16, Sposób pomiaru rezultatów: <ul style="list-style-type: none"> ▪ listy obecności, ▪ dokumentacja fotograficzna.
7 Horyzont czasowy	2016-2023

1 Nazwa projektu	Projekt rewitalizacyjny (uzupełniający) nr 2 Organizacja wydarzeń kulturalnych na podobszarze rewitalizacji oraz promujących obszar jako miejsce atrakcyjne
2 Wskazanie podmiotów realizujących projekt	<ul style="list-style-type: none"> • Gmina Secemin, • Zespół Szkół w Seceminie, • Zespół Szkolno-Przedszkolny w Żeliszawicach, • Szkoła Podstawowa w Psarach • Samodzielny Publiczny ZOZ oraz NZOZ EURO-MED w Seceminie • Organizacje pozarządowe oraz grupy nieformalne działające na podobszarze rewitalizacji • Podmioty prywatne
3 Zakres realizowanych zadań	Zadanie 1 Organizacja wydarzeń kulturalnych na podobszarze rewitalizacji m.in <ul style="list-style-type: none"> • Gminny Dzień Kobiet • Bajkowy Dzień Dziecka, • Narodowe czytanie, • Święto Niepodległości, • Jasełka Bożonarodzeniowe, Zadanie 2 Promocja dziedzictwa kulturowego (wydawanie folderów, wydawnictw opisujących działalność kulturalna na podobszarze rewitalizacji oraz dziedzictwo kulturowe)
4 Lokalizacja (miejsce przeprowadzenia danego projektu)	Secemin
5 Szacowana wartość	160 000 zł
6 Prognozowane rezultaty wraz ze sposobem ich oceny i	Rezultaty: <ul style="list-style-type: none"> • Liczba zorganizowanych wydarzeń kulturalnych – 4 rocznie • Liczba wydanych publikacji – 1 rocznie

Program Rewitalizacji Gminy Secemin na lata 2016-2023

zmierzenia w odniesieniu do celów rewitalizacji	<ul style="list-style-type: none"> • Zwiększenie dostępu do wydarzeń kulturalnych • Promocja obszaru <p>Sposób pomiaru rezultatów:</p> <ul style="list-style-type: none"> • dokumentacja fotograficzna.
7 Horyzont czasowy	2016-2023

Projekty rewitalizacyjne w sferze gospodarczej

1 Nazwa projektu	Projekt rewitalizacyjny (uzupełniający) nr 3 Powstawanie i wspieranie gospodarstw agroturystycznych na podobszarze rewitalizacji
2 Wskazanie podmiotów realizujących projekt	<ul style="list-style-type: none"> • Przedsiębiorstwa – podmioty prywatne • Agencja Restrukturyzacji i Modernizacji Rolnictwa w Kielcach • Ośrodek Doradztwa Rolniczego w Kielcach • Urząd Marszałkowski Województwa Świętokrzyskiego • Powiatowy Urząd Pracy w Kielcach • Świętokrzyski Fundusz Pożyczkowy Sp. z o.o.
3 Zakres realizowanych zadań	Istnieje potrzeba rozwoju i wsparcia tego kierunku na podobszarze rewitalizacji. Dzięki dotacjom ARiMR, istnieje szansa, że powstaną kolejne gospodarstwa agroturystyczne.
4 Lokalizacja (miejsce przeprowadzenia danego projektu)	Secemin
5 Szacowana wartość	200 000 zł
6 Prognozowane rezultaty wraz ze sposobem ich oceny i zmierzenia w odniesieniu do celów rewitalizacji	<p>Prognozowane rezultaty w okresie wdrażania Programu Rewitalizacji: Zakładamy, że powstaną 4 gospodarstwa agroturystyczne. W przypadku utworzenia na terenie sołectwa i gminy nowych gospodarstw agroturystycznych istnieje możliwość powołania stowarzyszenia i wspólnej promocji produktów turystycznych (także ich tworzenia).</p> <p>Sposób pomiaru rezultatów:</p> <ul style="list-style-type: none"> • wykaz gospodarstw agroturystycznych Urzędu Gminy, • strony internetowe gospodarstw agroturystycznych, • dokumentacja fotograficzna.
7 Horyzont czasowy	2016-2023

Projekty rewitalizacyjne w sferze środowiskowej

1 Nazwa projektu	Projekt rewitalizacyjny (uzupełniający) nr 4 Projekty parasolowe (EWE i OZE na budynkach prywatnych)
2 Wskazanie podmiotów realizujących projekt	<ul style="list-style-type: none"> ▪ Wojewódzki Fundusz Ochrony Środowiska i Gospodarki Wodnej w Kielcach ▪ Mieszkańcy sołectwa Secemin (podobszaru rewitalizacji) ▪ Gmina Secemin
3 Zakres realizowanych zadań	<p>EWE – efektywne wykorzystanie energii to m.in. głęboka termomodernizacja:</p> <ul style="list-style-type: none"> • wymiana okien na energooszczędne, • wstawienie na poddaszu okien dachowych na energooszczędne, • ocieplenie ścian zewnętrznych,

Program Rewitalizacji Gminy Secemin na lata 2016-2023

	<ul style="list-style-type: none"> • ocieplenie dachu i stropu, • Wymiana grzejników na nowe, energooszczędne, • Wymiana kotła, • zainstalowanie wentylacji mechanicznej z rekuperacją. <p>OZE - odnawialne źródła energii – źródła energii, których wykorzystywanie nie wiąże się z długotrwałym ich deficytem, ponieważ ich zasób odnawia się w krótkim czasie. Takimi źródłami są między innymi wiatr, promieniowanie słoneczne, opady, pływy morskie, fale morskie i geotermia. Najpopularniejsze urządzenia OZE dla gospodarstw domowych to panele fotowoltaiczne, solarne, pompy ciepła.</p> <p>W ramach rewitalizacji zakłada się, że część indywidualnych gospodarstw domowych skorzysta ze wsparcia (także w formie dotacji, pożyczek) na wdrożenie EWE i OZE.</p>
4 Lokalizacja (miejsce przeprowadzenia danego projektu)	Indywidualne gospodarstwa domowe na terenie sołectwa Secemin
5 Szacowana wartość	300 000 zł
6 Prognozowane rezultaty wraz ze sposobem ich oceny i zmierzenia w odniesieniu do celów rewitalizacji	<p>Prognozowane rezultaty w okresie wdrażania Programu Rewitalizacji: Minimum 30 gospodarstw domowych w okresie wdrażania Programu Rewitalizacji wdroży i zainstaluje EWE i/lub OZE.</p> <p>Sposób pomiaru rezultatów:</p> <ul style="list-style-type: none"> ▪ informacje WFOŚiGW w Kielcach, ▪ dane własne Urzędu Gminy, ▪ informacje zbierane od mieszkańców w formie ankiet, ▪ dokumentacja fotograficzna.
7 Horyzont czasowy	2016-2023

1 Nazwa projektu	Projekt rewitalizacyjny (uzupełniający) nr 4 Wymiana (na bardziej ekologiczne) i budowa oświetlenia ulicznego
2 Wskazanie podmiotów realizujących projekt	Gmina Secemin
3 Zakres realizowanych zadań	Projekt zakłada wymianę oświetlenia na bardziej ekologiczne (zużywające mniej energii) oraz punktową budowę nowych słupów oświetleniowych w przypadku takiej potrzeby wskazanej np. przez Radę Sołecką
4 Lokalizacja (miejsce przeprowadzenia danego projektu)	Teren sołectwa Secemin
5 Szacowana wartość	200 000 zł
6 Prognozowane rezultaty wraz ze sposobem ich oceny i zmierzenia w odniesieniu do celów rewitalizacji	<p>Prognozowane rezultaty w okresie wdrażania Programu Rewitalizacji:</p> <ul style="list-style-type: none"> • Zmniejszenie kosztów energii elektrycznej zużywanej przez oświetlenie uliczne na podobszarze rewitalizacji. • Poprawa bezpieczeństwa mieszkańców sołectwa Nagłowice. • Zmniejszenie emisji CO₂ oraz zużycia energii finalnej. <p>Sposób pomiaru rezultatów:</p> <ul style="list-style-type: none"> • dane własne Urzędu Gminy, zakładu energetycznego, • protokoły odbioru, • dokumentacja fotograficzna.

Program Rewitalizacji Gminy Secemin na lata 2016-2023

7 Okres realizacji	2019-2020
--------------------	-----------

Projekty rewitalizacyjne w sferze funkcjonalno-przestrzennej

1 Nazwa projektu	Projekt rewitalizacyjny (uzupełniający) nr 5 Budowa i modernizacja infrastruktury wodno-kanalizacyjnej na podobszarze rewitalizowanym
2 Wskazanie podmiotów realizujących projekt	<ul style="list-style-type: none"> Gmina Secemin
3 Zakres realizowanych zadań	Projekt polega na budowie/modernizacji sieci kanalizacji sanitarnej i wodociągowej na podobszarze rewitalizacji. Zadanie obejmuje także: Rozwiązanie problemu środowiskowego poprzez przebudowę sieci kanalizacyjnej
4 Lokalizacja (miejsce przeprowadzenia danego projektu)	Secemin
5 Szacowana wartość	1 000 000 zł
6 Prognozowane rezultaty wraz ze sposobem ich oceny i zmierzenia w odniesieniu do celów rewitalizacji	<p>Prognozowane rezultaty w okresie wdrażania Programu Rewitalizacji:</p> <ul style="list-style-type: none"> Poprawa warunków życia mieszkańców podobszaru rewitalizacji Poprawa stanu środowiska naturalnego <p>Sposób pomiaru rezultatów:</p> <ul style="list-style-type: none"> protokół zdawczo – odbiorczy dane własne Urzędu Gminy,
7 Horyzont czasowy	2019-2023

1 Nazwa projektu	Projekt rewitalizacyjny (uzupełniający) nr 6 Zachowanie dziedzictwa kulturowego na podobszarze rewitalizacji nr 1 - Secemin
2 Wskazanie podmiotów realizujących projekt	<ul style="list-style-type: none"> Gmina Secemin
3 Zakres realizowanych zadań	Zadanie 1 Modernizacja i renowacja zabytkowego kościoła w Seceminie Zadanie 2 Modernizacja i renowacja przydrożnych kapliczek, miejsc pamięci i krzyży znajdujących się na podobszarze rewitalizacji
4 Lokalizacja (miejsce przeprowadzenia danego projektu)	Secemin
5 Szacowana wartość	200 000 zł
6 Prognozowane rezultaty wraz ze sposobem ich oceny i zmierzenia w odniesieniu do celów rewitalizacji	<p>Prognozowane rezultaty w okresie wdrażania Programu Rewitalizacji:</p> <ul style="list-style-type: none"> Liczba zmodernizowanych obiektów, miejsc pamięci itp. – 10 Zwiększenie dostępu do dziedzictwa kulturowego <p>Sposób pomiaru rezultatów:</p> <ul style="list-style-type: none"> protokół zdawczo – odbiorczy dane własne Urzędu Gminy,
7 Horyzont czasowy	2017-2023

Zadania realizowane na pozostałych podobszarach rewitalizacji

Charakterystyka pozostałych przedsięwzięć rewitalizacyjnych realizujących kierunki działań mających na celu eliminację lub ograniczenie negatywnych zjawisk powodujących sytuację kryzysową na podobszarach rewitalizacji w sołectwach Dąbie, Kluczyce, Żeliszawice, Czaryż.

Projekty rewitalizacyjne w sferze społecznej

1 Nazwa projektu	Projekt rewitalizacyjny (uzupełniający) nr 1 Wspieranie organizacji pozarządowych oraz grup nieformalnych na podobszarach rewitalizacji
2 Obszar	Dąbie Kluczyce Czaryż
3 Wskazanie podmiotów realizujących projekt	<ul style="list-style-type: none"> ▪ Gmina Secemin, ▪ Rada Sołecka, ▪ Organizacje pozarządowe i grupy nieformalne działające na podobszarze rewitalizacji
3 Zakres realizowanych zadań	<p>Zadanie 1: Wdrażanie programu grantowego „Małe granty rewitalizacji” na realizację inicjatyw oddolnych na podobszarach rewitalizacji.</p> <p>Zadanie 2: Realizacja partnerskich projektów mających na celu rozwijanie pasji i zainteresowań mieszkańców sołectwa.</p> <p>Zadanie 3: Wdrażanie innych pomysłów organizacji pozarządowych i zorganizowanych grup nieformalnych.</p> <p>Zadanie 4 Wsparcie merytoryczne organizacji pozarządowych oraz grup nieformalnych</p>
4 Prognozowane rezultaty wraz ze sposobem ich oceny i zmierzenia w odniesieniu do celów rewitalizacji	<p>Prognozowane rezultaty w okresie wdrażania Programu Rewitalizacji:</p> <ul style="list-style-type: none"> ▪ liczba projektów partnerskich zrealizowanych na podobszarze rewitalizacji, gdzie jednym z partnerów jest organizacja pozarządowa – 32 (16+16), <p>Sposób pomiaru rezultatów:</p> <ul style="list-style-type: none"> ▪ listy obecności, ▪ dokumentacja fotograficzna.
7 Horyzont czasowy	2016-2023

1 Nazwa projektu	Projekt rewitalizacyjny (uzupełniający) nr 2 Organizacja wydarzeń kulturalnych na podobszarze rewitalizacji oraz promujących obszar jako miejsce atrakcyjne
2 Obszar	Kluczyce Żeliszawice
2 Wskazanie podmiotów realizujących projekt	<ul style="list-style-type: none"> • Gmina Secemin, • Zespół Szkół w Seceminie, • Zespół Szkolno-Przedszkolny w Żeliszawicach, • Szkoła Podstawowa w Psarach • Samodzielny Publiczny ZOZ oraz NZOZ EURO-MED w Seceminie • Organizacje pozarządowe oraz grupy nieformalne działające na podobszarach rewitalizacji • Podmioty prywatne
3 Zakres realizowanych zadań	<p>Zadanie 1 Organizacja wydarzeń kulturalnych na podobszarach rewitalizacji m.in</p> <ul style="list-style-type: none"> • Gminny Dzień Kobiet • Bajkowy Dzień Dziecka, • Narodowe czytanie,

Program Rewitalizacji Gminy Secemin na lata 2016-2023

	<ul style="list-style-type: none"> • Święto Niepodległości, • Jasełka Bożonarodzeniowe,
6 Prognozowane rezultaty wraz ze sposobem ich oceny i zmierzenia w odniesieniu do celów rewitalizacji	<p>Rezultaty:</p> <ul style="list-style-type: none"> • Liczba zorganizowanych wydarzeń kulturalnych – 6 rocznie (3+3) • Liczba wydanych publikacji – 2 rocznie • Zwiększenie dostępu do wydarzeń kulturalnych • Promocja obszaru <p>Sposób pomiaru rezultatów:</p> <ul style="list-style-type: none"> • dokumentacja fotograficzna.
7 Horyzont czasowy	2016-2023

Projekty rewitalizacyjne w sferze gospodarczej

1 Nazwa projektu	Projekt rewitalizacyjny (uzupełniający) nr 3 Powstawanie i wspieranie gospodarstw agroturystycznych na podobszarze gminy
2 Obszar	Dąbie Kluczyce Żeliszawice Czaryż
3 Wskazanie podmiotów realizujących projekt	<ul style="list-style-type: none"> • Przedsiębiorstwa – podmioty prywatne • Agencja Restrukturyzacji i Modernizacji Rolnictwa w Kielcach • Ośrodek Doradztwa Rolniczego w Kielcach • Urząd Marszałkowski Województwa Świętokrzyskiego • Powiatowy Urząd Pracy w Kielcach • Świętokrzyski Fundusz Pożyczkowy Sp. z o.o.
4 Zakres realizowanych zadań	Istnieje potrzeba rozwoju i wsparcia tego kierunku na podobszarze rewitalizacji. Dzięki dotacjom ARiMR, istnieje szansa, że powstaną kolejne gospodarstwa agroturystyczne.
5 Prognozowane rezultaty wraz ze sposobem ich oceny i zmierzenia w odniesieniu do celów rewitalizacji	<p>Prognozowane rezultaty w okresie wdrażania Programu Rewitalizacji: Zakładamy, że powstaną 45 (Dąbie – 15, Kluczyce – 14, Żeliszawice – 8, Czaryż – 8) gospodarstwa agroturystyczne. W przypadku utworzenia na terenie sołectwa i gminy nowych gospodarstw agroturystycznych istnieje możliwość powołania stowarzyszenia i wspólnej promocji produktów turystycznych (także ich tworzenia).</p> <p>Sposób pomiaru rezultatów:</p> <ul style="list-style-type: none"> • wykaz gospodarstw agroturystycznych Urzędu Gminy, • strony internetowe gospodarstw agroturystycznych, • dokumentacja fotograficzna.
7 Horyzont czasowy	2016-2023

Projekty rewitalizacyjne w sferze środowiskowej

1 Nazwa projektu	Projekt rewitalizacyjny (uzupełniający) nr 4 Projekty parasolowe (EWE i OZE na budynkach prywatnych)
2 Obszar	Dąbie Kluczyce Żeliszawice Czaryż
3 Wskazanie podmiotów realizujących projekt	<ul style="list-style-type: none"> ▪ Wojewódzki Fundusz Ochrony Środowiska i Gospodarki Wodnej w Kielcach ▪ Mieszkańcy sołectwa Dąbie, Kluczyce, Żeliszawice, Czaryż (podobszarów rewitalizacji) ▪ Gmina Secemin

Program Rewitalizacji Gminy Secemin na lata 2016-2023

4 Zakres realizowanych zadań	<p>EWE – efektywne wykorzystanie energii to m.in. głęboka termomodernizacja:</p> <ul style="list-style-type: none"> • wymiana okien na energooszczędne, • wstawienie na poddaszu okien dachowych na energooszczędne, • ocieplenie ścian zewnętrznych, • ocieplenie dachu i stropu, • Wymiana grzejników na nowe, energooszczędne, • Wymiana kotła, • zainstalowanie wentylacji mechanicznej z rekuperacją. <p>OZE - odnawialne źródła energii – źródła energii, których wykorzystywanie nie wiąże się z długotrwałym ich deficytem, ponieważ ich zasób odnawia się w krótkim czasie. Takimi źródłami są między innymi wiatr, promieniowanie słoneczne, opady, pływy morskie, fale morskie i geotermia. Najpopularniejsze urządzenia OZE dla gospodarstw domowych to panele fotowoltaiczne, solarne, pompy ciepła.</p> <p>W ramach rewitalizacji zakłada się, że część indywidualnych gospodarstw domowych skorzysta ze wsparcia (także w formie dotacji, pożyczek) na wdrożenie EWE i OZE.</p>
5 Lokalizacja (miejsce przeprowadzenia danego projektu)	Indywidualne gospodarstwa domowe na terenie sołectw: Dąbie, Kluczyce, Żeliszawice, Czaryż
6 Prognozowane rezultaty wraz ze sposobem ich oceny i zmierzenia w odniesieniu do celów rewitalizacji	<p>Prognozowane rezultaty w okresie wdrażania Programu Rewitalizacji:</p> <p>Minimum 90 gospodarstw domowych w okresie wdrażania Programu Rewitalizacji wdroży i zainstaluje EWE i/lub OZE.</p> <p>Dąbie -20 Kluczyce - 20 Żeliszawice – 20 Czaryż - 30</p> <p>Sposób pomiaru rezultatów:</p> <ul style="list-style-type: none"> ▪ informacje WFOŚiGW w Kielcach, ▪ dane własne Urzędu Gminy, ▪ informacje zbierane od mieszkańców w formie ankiet, ▪ dokumentacja fotograficzna.
7 Horyzont czasowy	2016-2023

1 Nazwa projektu	Projekt rewitalizacyjny (uzupełniający) nr 4 Wymiana (na bardziej ekologiczne) i budowa oświetlenia ulicznego
2 Obszar	Dąbie Kluczyce Żeliszawice Czaryż
3 Wskazanie podmiotów realizujących projekt	Gmina Secemin
4 Zakres realizowanych zadań	Projekt zakłada wymianę oświetlenia na bardziej ekologiczne (zużywające mniej energii) oraz punktową budowę nowych słupów oświetleniowych w przypadku takiej potrzeby wskazanej np. przez Radę Sołecką
5 Prognozowane rezultaty wraz ze sposobem ich oceny i zmierzenia w odniesieniu do celów	<p>Prognozowane rezultaty w okresie wdrażania Programu Rewitalizacji:</p> <ul style="list-style-type: none"> • Zmniejszenie kosztów energii elektrycznej zużywanej przez oświetlenie uliczne na podobszarze rewitalizacji. • Poprawa bezpieczeństwa mieszkańców sołectwa Nagłowice. • Zmniejszenie emisji CO₂ oraz zużycia energii finalnej.

Program Rewitalizacji Gminy Secemin na lata 2016-2023

rewitalizacji	Sposób pomiaru rezultatów: <ul style="list-style-type: none"> • dane własne Urzędu Gminy, zakładu energetycznego, • protokoły odbioru, • dokumentacja fotograficzna.
6 Okres realizacji	2019-2023

Projekty rewitalizacyjne w sferze funkcjonalno-przestrzennej

1 Nazwa projektu	Projekt rewitalizacyjny (uzupełniający) nr 6 Zachowanie dziedzictwa kulturowego na podobszarze rewitalizacji nr 1 - Secemin
2 Obszar	Dąbie Kluczyce Żeliszawice Czaryż
3 Wskazanie podmiotów realizujących projekt	Gmina Secemin
4 Zakres realizowanych zadań	Zadanie polega na modernizacji/renowacji przydrożnych kapliczek, miejsc pamięci i krzyży znajdujących się na podobszarze rewitalizacji
5 Prognozowane rezultaty wraz ze sposobem ich oceny i zmierzenia w odniesieniu do celów rewitalizacji	Prognozowane rezultaty w okresie wdrażania Programu Rewitalizacji: <ul style="list-style-type: none"> ▪ Liczba zmodernizowanych obiektów, miejsc pamięci itp. – 35 ▪ Zwiększenie dostępu do dziedzictwa kulturowego Sposób pomiaru rezultatów: <ul style="list-style-type: none"> • protokół zdawczo – odbiorczy • dane własne Urzędu Gminy,
7 Horyzont czasowy	2017-2023

1 Nazwa projektu	Projekt rewitalizacyjny (uzupełniający) nr 5 Modernizacja infrastruktury drogowej na podobszarze rewitalizacji
2 Obszar	Dąbie Kluczyce Żeliszawice Czaryż
3 Wskazanie podmiotów realizujących projekt	<ul style="list-style-type: none"> • Gmina Secemin
4 Zakres realizowanych zadań	Projekt polega na budowie/modernizacji infrastruktury drogowej oraz około drogowej m.in.: <ul style="list-style-type: none"> • Wymianę /modernizację nawierzchni • Budowy chodników • Wyznaczenie miejsc przejść dla pieszych • Budowę kanalizacji deszczowej
5 Prognozowane rezultaty wraz ze sposobem ich oceny i zmierzenia w odniesieniu do celów rewitalizacji	Prognozowane rezultaty w okresie wdrażania Programu Rewitalizacji: <ul style="list-style-type: none"> ▪ Poprawa bezpieczeństwa ▪ Poprawa warunków życia mieszkańców podobszaru rewitalizacji ▪ Poprawa stanu środowiska naturalnego Sposób pomiaru rezultatów: <ul style="list-style-type: none"> • protokół zdawczo – odbiorczy • dane własne Urzędu Gminy,
7 Horyzont czasowy	2019-2020

10 Mechanizmy zapewnienia komplementarności między poszczególnymi projektami/ przedsięwzięciami rewitalizacyjnymi oraz pomiędzy działaniami różnych podmiotów i funduszy na obszarze objętym programem rewitalizacji.

Program Rewitalizacji Gminy Secemin ujmuje działania w sposób kompleksowy (z uwzględnieniem projektów rewitalizacyjnych współfinansowanych ze środków EFRR, EFS, Funduszu Spójności oraz innych środków publicznych lub prywatnych) tak, aby nie pomijać aspektu społecznego, ekonomicznego, przestrzennego, technicznego, środowiskowego i kulturowego związanego zarówno z danym obszarem, jak i jego otoczeniem. Program złożony jest z wielu różnorodnych projektów (kluczowych i uzupełniających). Projekty są ze sobą wzajemnie powiązane oraz pozostają w synergii. Projekty będą realizowane na terenach o istotnym znaczeniu dla rozwoju całej gminy. Działania ujęte w Programie obejmują zasięgiem całość obszaru rewitalizacji dotkniętego szczególnie koncentracją problemów i negatywnych zjawisk kryzysowych. Działania przedstawione w dokumencie są ze sobą powiązane/komplementarne w pięciu aspektach: przestrzennym, problemowym, proceduralno - instytucjonalnym, międzyokresowym i źródeł finansowania.

Komplementarność projektów/przedsięwzięć rewitalizacyjnych¹¹

Wszystkie działania zaplanowane w ramach procesu rewitalizacji są ze sobą komplementarne. W ramach procesu rewitalizacji przewidziano zarówno zadania inwestycyjne jak i społeczne. Warto zwrócić uwagę, że celem głównym Programu jest ożywienie podobszarów rewitalizacji zwłaszcza poprzez aktywizację mieszkańców. Właśnie ten aspekt społeczny stanowi klucz do rozwoju obszarów zdegradowanych. Służyć temu będzie m. in. Utworzenie świetlic w sołectwach Dąbie i Kluczyce na cele kulturalne oraz współpraca różnych podmiotów na rzecz kompleksowej realizacji przedsięwzięć rewitalizacyjnych (zob. poniżej wykaz podmiotów realizujących Program).

1 Komplementarność przestrzenna

Program rewitalizacji będzie efektywnie oddziaływał na całe dotknięte kryzysem obszary, poszczególne projekty/przedsięwzięcia rewitalizacyjne wzajemnie się dopełniają przestrzennie oraz zachodzi między nimi efekt synergii. Projekty realizowane w ramach Programu będą łagodzić lub całkowicie eliminować problemy występujące na obszarach kryzysowych.

2 Komplementarność problemowa

Zaproponowane w dokumencie projekty będą realizowane na podobszarach rewitalizacji i są odpowiedzią na zdiagnozowane na tych terenach problemy. Projekty/przedsięwzięcia, jakie zostaną zrealizowane w ramach procesu rewitalizacji, dopełniają się tematycznie sprawiając, że program rewitalizacji oddziałuje na obszar zdegradowany we wszystkich niezbędnych aspektach (społecznym, ekonomicznym, przestrzennym, środowiskowym, kulturowym, technicznym).

Komplementarność problemowa – poprawa jakości życia mieszkańców, wspieranie włączenia społecznego i walka z ubóstwem poprzez aktywną integrację, uczestnictwo w kulturze i rekreacji, aktywizację obywatelską. Problem – wysoki poziom wykluczenia społecznego niezadawalający udział w kulturze i rekreacji oraz niski poziom aktywności społecznej mieszkańców obszaru rewitalizacji. Przynajmniej kilka projektów rewitalizacyjnych w każdym obszarze przyczynia się do złagodzenia tego problemu.

¹¹ Przedsięwzięciem rewitalizacyjnym jest działanie (w tym mające charakter ciągły), w szczególności o charakterze społecznym, ekonomicznym, urbanistycznym, budowlanym, środowiskowym, konserwatorskim, edukacyjnym, naukowym, zdrowotnym lub kulturalnym, zawarte lub wynikające z programu rewitalizacji oraz logicznie powiązane z treścią i celami programu rewitalizacji.

Secemin

- ✓ ZAWSZE MŁODZI ZAWSZE AKTYWNI- aktywizacja i integracja osób w wieku 60+,
- ✓ Aktywizacja i integracja społeczna osób i rodzin z podobszaru rewitalizacji,
- ✓ Organizacja zajęć dodatkowych (pozalekcyjnych) dla dzieci i młodzieży w wieku szkolnym i przedszkolnym,
- ✓ Wspieranie zainteresowań dzieci i młodzieży z podobszaru rewitalizacji,
- ✓ Zwiększenie dostępu do usług medycznych i profilaktyka zdrowotna poprzez wdrażanie programów profilaktycznych oraz skoordynowanej opieki nad pacjentem,
- ✓ Wspieranie organizacji pozarządowych,
- ✓ Organizacja zajęć/wydarzeń kulturalnych na podobszarze rewitalizacji.

Żeliszewice

- ✓ ZAWSZE MŁODZI ZAWSZE AKTYWNI- aktywizacja i integracja osób w wieku 60+,
- ✓ Aktywizacja i integracja społeczna osób i rodzin z podobszarów rewitalizacji,
- ✓ Organizacja zajęć dodatkowych (pozalekcyjnych) dla dzieci i młodzieży w wieku szkolnym i przedszkolnym,
- ✓ Wspieranie zainteresowań dzieci i młodzieży z podobszaru rewitalizacji,
- ✓ Organizacja zajęć/wydarzeń kulturalnych na podobszarze rewitalizacji,
- ✓ Wspieranie organizacji pozarządowych.

Kluczyce

- ✓ ZAWSZE MŁODZI ZAWSZE AKTYWNI- aktywizacja i integracja osób w wieku 60+,
- ✓ Aktywizacja i integracja społeczna osób i rodzin z podobszarów rewitalizacji,
- ✓ Wspieranie zainteresowań dzieci i młodzieży z podobszaru rewitalizacji,
- ✓ Wspieranie organizacji pozarządowych,
- ✓ Organizacja zajęć/wydarzeń kulturalnych na podobszarze rewitalizacji,
- ✓ Zwiększenie dostępu do infrastruktury kultury poprzez modernizację budynku po byłym sklepie oraz przeznaczenie go na cele kulturalne,
- ✓ Zwiększenie poziomu integracji społecznej poprzez zagospodarowanie przestrzeni obok budynku starego sklepu.

Dąbie

- ✓ ZAWSZE MŁODZI ZAWSZE AKTYWNI- aktywizacja i integracja osób w wieku 60+,
- ✓ Aktywizacja i integracja społeczna osób i rodzin z podobszaru rewitalizacji,
- ✓ Wspieranie zainteresowań dzieci i młodzieży z podobszaru rewitalizacji,
- ✓ Organizacja zajęć/wydarzeń kulturalnych na podobszarze rewitalizacji,
- ✓ Zwiększenie dostępu do infrastruktury kultury poprzez utworzenie świetlicy wiejskiej,
- ✓ Zwiększenie poziomu integracji społecznej poprzez zagospodarowanie przestrzeni obok budynku starego sklepu.

Czaryż

- ✓ ZAWSZE MŁODZI ZAWSZE AKTYWNI- aktywizacja i integracja osób w wieku 60+,
- ✓ Aktywizacja i integracja społeczna osób i rodzin z podobszaru rewitalizacji,
- ✓ Wspieranie zainteresowań dzieci i młodzieży z podobszaru rewitalizacji,
- ✓ Budowa nowoczesnego placu zabaw,
- ✓ Rewitalizacja parku podworskiego,
- ✓ Wspieranie organizacji pozarządowych.

Komplementarność problemowa – zwiększenie dostępu i rozszerzenie usług zdrowotnych

Problem niska jakość usług zdrowotnych na obszarze rewitalizacji oraz niezadawalająca ilość działań profilaktycznych. Projekty komplementarne na rzecz rozwiązania lub złagodzenia tego problemu:

- ✓ Zwiększenie dostępu do usług medycznych i profilaktyka zdrowotna poprzez wdrażanie programów profilaktycznych oraz skoordynowanej opieki nad pacjentem (dotyczy wszystkich podobszarów)
- ✓ Termomodernizacja Ośrodka Zdrowia w Seceminie

Komplementarność problemowa – zwiększenie przedsiębiorczości na obszarze rewitalizacji

Problem: Niezadawalający poziom przedsiębiorczości na obszarze rewitalizacji – poniżej projekty komplementarne, które mają łagodzić ten problem:

- ✓ Wzrost innowacyjności i konkurencyjności przedsiębiorstw z obszaru rewitalizacji
- ✓ Powstawanie i wspieranie gospodarstw agroturystycznych na podobszarach rewitalizacji

Komplementarność problemowa – zwiększenie dostępu do usług społecznych oraz poprawa jakości ich świadczenia m.in. usług edukacyjnych, kulturalnych, sportowych itp.

Secemin

- ✓ ZAWSZE MŁODZI ZAWSZE AKTYWNI- aktywizacja i integracja osób w wieku 60+
- ✓ Organizacja zajęć dodatkowych (pozalekcyjnych) dla dzieci i młodzieży w wieku szkolnym i przedszkolnym
- ✓ Wspieranie zainteresowań dzieci i młodzieży z podobszaru rewitalizacji
- ✓ Zwiększenie dostępu do infrastruktury sportowej na podobszarze rewitalizacji
- ✓ Zwiększenie dostępu do edukacji przedszkolnej poprzez budowę nowoczesnego budynku przedszkola przy ul. Koniecpolskiej
- ✓ Zakup pomocy dydaktycznych dla nauczycieli i uczniów w tym wyposażenie sal matematycznych, przyrodniczych, komputerowych.
- ✓ Zachowanie dziedzictwa kulturowego na podobszarze rewitalizacji

Żeliszewice

- ✓ ZAWSZE MŁODZI ZAWSZE AKTYWNI- aktywizacja i integracja osób w wieku 60+
- ✓ Organizacja zajęć dodatkowych (pozalekcyjnych) dla dzieci i młodzieży w wieku szkolnym i przedszkolnym
- ✓ Wspieranie zainteresowań dzieci i młodzieży z podobszaru rewitalizacji
- ✓ Zakup pomocy dydaktycznych dla nauczycieli i uczniów w tym wyposażenie sal matematycznych, przyrodniczych, komputerowych.
- ✓ Zachowanie dziedzictwa kulturowego na podobszarze rewitalizacji

Kluczyce

- ✓ ZAWSZE MŁODZI ZAWSZE AKTYWNI- aktywizacja i integracja osób w wieku 60+
- ✓ Wspieranie zainteresowań dzieci i młodzieży z podobszaru rewitalizacji
- ✓ Zwiększenie dostępu do infrastruktury kultury poprzez modernizację budynku po byłym sklepie oraz przeznaczenie go na cele kulturalne
- ✓ Zwiększenie poziomu integracji społecznej poprzez zagospodarowanie przestrzeni obok budynku starego sklepu
- ✓ Zachowanie dziedzictwa kulturowego na podobszarze rewitalizacji

Dąbie

- ✓ ZAWSZE MŁODZI ZAWSZE AKTYWNI- aktywizacja i integracja osób w wieku 60+
- ✓ Wspieranie zainteresowań dzieci i młodzieży z podobszaru rewitalizacji
- ✓ Zwiększenie dostępu do infrastruktury kultury poprzez utworzenie świetlicy wiejskiej
- ✓ Zwiększenie poziomu integracji społecznej poprzez zagospodarowanie przestrzeni obok budynku starego sklepu
- ✓ Zachowanie dziedzictwa kulturowego na podobszarze rewitalizacji

Czaryż

- ✓ ZAWSZE MŁODZI ZAWSZE AKTYWNI- aktywizacja i integracja osób w wieku 60+
- ✓ Wspieranie zainteresowań dzieci i młodzieży z podobszaru rewitalizacji
- ✓ Budowa nowoczesnego placu zabaw
- ✓ Rewitalizacja parku podworskiego
- ✓ Zachowanie dziedzictwa kulturowego na podobszarze rewitalizacji

Komplementarność problemowa – poprawa stanu środowiska naturalnego. Przedsięwzięcia spójne:

- ✓ Demontaż i bezpieczne usuwanie wyrobów zawierających azbest z podobszaru rewitalizacji
- ✓ Edukacja ekologiczna
- ✓ Budowa infrastruktury kanalizacyjnej na podobszarze rewitalizowanym
- ✓ Projekty parasolowe (EWE i OZE na budynkach prywatnych)
- ✓ Wymiana (na bardziej ekologiczne) i budowa oświetlenia ulicznego

Komplementarność problemowa- poprawa bezpieczeństwa na obszarach rewitalizacji

- ✓ Modernizacja infrastruktury drogowej na podobszarze rewitalizacji (dotyczy wszystkich obszarów)
- ✓ Popraw poziomu bezpieczeństwa poprzez modernizację chodników budowę dróg oraz montaż monitoringu (Secemin)

3 Komplementarność proceduralno-instytucjonalna

System zarządzania Programem pozwoli na efektywne współdziałanie na jego rzecz różnych instytucji. Za realizację całego Programu będzie odpowiadał Wójt Gminy. Wspierać go będzie Zespół ds. rewitalizacji (utworzony z pracowników Urzędu Gminy) oraz Komitet Rewitalizacyjny złożony z interesariuszy rewitalizacji. Działaniami w sferze społecznej/edukacyjnej będą zajmować się wspólnie z Wójtem jednostki podległe gminie m.in. Gminny Ośrodek Pomocy Społecznej, placówki oświatowe. Są to instytucje, które od lat realizują działania społeczne/edukacyjne. W sferze technicznej i funkcjonalno-przestrzennej jednostką wdrażającą będzie przede wszystkim Urząd Gminy. W sferze gospodarczej – mieszkańcy i firmy.

Wykaz interesariuszy zaangażowanych w realizację Programu:

- instytucje związane z Gminą Secemin:
 - ✓ Urząd Gminy,
 - ✓ Gminna Biblioteka Publiczna w Seceminie
 - ✓ Gminny Ośrodek Pomocy Społecznej w Seceminie,
 - ✓ Zespół Szkół w Seceminie
 - ✓ Zespół Szkolno-Przedszkolny w Żeliszawicach
 - ✓ Samodzielny Publiczny Zakład Opieki Zdrowotnej w Seceminie
- inne instytucje publiczne:
 - ✓ Starostwo Powiatowe we Włoszczowie,
 - ✓ Powiatowy Zarząd Dróg,
 - ✓ PUP we Włoszczowie
 - ✓ PKP we Włoszczowie
 - ✓ WFOŚiGW w Kielcach
 - ✓ ARiMR w Kielcach – Biuro terenowe we Włoszczowie
 - ✓ Powiatowe Centrum Kulturalno- Rekreacyjne we Włoszczowie
- organizacje pozarządowe i zorganizowane grupy nieformalne:
 - ✓ STOWARZYSZENIE NA RZECZ ROZWOJU MIEJSCOWOŚCI MARCHOCICE
 - ✓ STOWARZYSZENIE ROZWOJU GMINY SECEMIN

Program Rewitalizacji Gminy Secemin na lata 2016-2023

- ✓ STOWARZYSZENIE SYMPATYKÓW PIŁKI SIATKOWEJ "ZRYW SECEMIN"
- ✓ STOWARZYSZENIE AKTYWNA SZKOŁA
- ✓ STOWARZYSZENIE INICJATYW SPINACZ
- ✓ OCHOTNICZA STRAŻ POŻARNA W WOLI KUCZKOWSKIEJ
- ✓ OCHOTNICZA STRAŻ POŻARNA W CZARYŻU
- ✓ OCHOTNICZA STRAŻ POŻARNA W PSARACH
- ✓ OCHOTNICZA STRAŻ POŻARNA W SECEMINIE
- ✓ OCHOTNICZA STRAŻ POŻARNA W KUCZKOWIE
- ✓ OCHOTNICZA STRAŻ POŻARNA W BICHNIOWIE
- ✓ OCHOTNICZA STRAŻ POŻARNA W ŻELISŁAWICACH
- ✓ OCHOTNICZA STRAŻ POŻARNA W WAŁKONOWACH DOLNYCH
- ✓ OCHOTNICZA STRAŻ POŻARNA W WOLI CZARYSKIEJ
- ✓ OCHOTNICZA STRAŻ POŻARNA W BRZOZOWIE
- ✓ Zespół ludowy „ZŁOTY KŁOS” z Secemina
- ✓ Zespół ludowy „BRZOZOWIANKI”
- ✓ Zespół ludowy „CYRANECZKA”
- ✓ Zespół ludowy „PRZEPIÓRECZKA”
- ✓ Koło Gospodyń Wiejskich w Żeliszawicach
- ✓ Koło Gospodyń Wiejskich w Żeliszawiczkach
- ✓ Koło Gospodyń Wiejskich w Seceminie
- ✓ Rada Sołecka
- ✓ Stowarzyszenie "Włoszczowa Stop Podziałom"
- ✓ Stowarzyszenie Nauczycieli i Wychowawców w Kielcach
- ✓ Stowarzyszenie Nauczycieli Zdrowa Szkoła
- ✓ Stowarzyszenie "Podaj rękę" we Włoszczowie

- przedsiębiorcy, podmioty prywatne
- Przychodnia lekarska „EURO-MED”

4 Komplementarność międzyokresowa

Program zapewnia ciągłość realizowanych od kilku lata działań na terenie gminy. W okresie 2007-2015 zostało zrealizowanych wiele działań (zob. poniższa tabela), które w obecnej perspektywie będą kontynuowane. Gmina Secemin dokonała analizy i krytycznej oceny dotychczasowych działań w obszarze kryzysowym i na tej podstawie zaplanowała projekty rewitalizacyjne, które będą wdrażane w okresie 2016-2023. Program rewitalizacji zapewnia pełną ciągłości programową (polegającą na kontynuacji i/lub rozwijaniu wsparcia z polityki spójności 2007-2013).

Tabela 45 Wybrane projekty realizowane na terenie gminy Secemin (obszary rewitalizacji) w latach 2007-2014

Tytuł projektu	Nazwa beneficjenta	Wartość projektu [zł]	Dofinansowanie z Unii Europejskiej [zł]
Budowa kanalizacji sanitarnej w aglomeracji Secemin oraz budowa wodociągu w miejscowości Secemin	Gmina Secemin	18 057 916,89 zł	10 804 183,48 zł
Budowa oczyszczalni ścieków i kanalizacji sanitarnej na terenie Gminy Secemin	Gmina Secemin	2 906 873,94 zł	2 034 811,76 zł
Rewitalizacja miejscowości Secemin	Gmina Secemin	2 661 207,07 zł	1 579 311,11 zł

Program Rewitalizacji Gminy Secemin na lata 2016-2023

e-Urząd - satysfakcja, komfort i wygoda dla Mieszkańców	Gmina Secemin	1 283 990,00 zł	1 091 391,50 zł
Lepszy start	Gmina Secemin/ Gminny Ośrodek Pomocy Społecznej w Seceminie	533 239,13 zł	453 253,26 zł
Lepszy start	Gmina Secemin/ Gminny Ośrodek Pomocy Społecznej w Seceminie	170 440,05 zł	144 874,04 zł
Indywidualizacja nauczania i wychowania klas I-III w Gminie Secemin	Gmina Secemin/Gminny Zespół Ekonomiczno-Administracyjny Szkół w Seceminie	80 086,00 zł	68 073,10 zł
e-świętokrzyskie Rozbudowa Infrastruktury Informatycznej JST	Województwo Świętokrzyskie	640 007,86	544 006,68
e-świętokrzyskie Budowa Systemu Informacji Przestrzennej Województwa Świętokrzyskiego	Województwo Świętokrzyskie	297 619,05	252 976,19
Rozbudowa drogi wojewódzkiej nr 786 na odcinku od granicy województwa do Kielc - etap II: droga nr 786 na odcinku granica województwa - Łopuszno	Świętokrzyski Zarząd Dróg Wojewódzkich	17 015 045,37	10 209 027,22
Przebudowa drogi powiatowej Nr 0231T Miny-Żeliszawiczki na odcinku o długości 2,35 km	Powiat Włoszczowski	1 174 419,51	704 651,70
Problemy społeczne?- Damy radę	Wyższa Szkoła Umiejętności im. Stanisława Staszica	33 139,92	33 139,92
"Poznajmy się lepiej" - wsparcie potencjału Lokalnej Grupy Działania "Region Włoszczowski"	Stowarzyszenie na Rzecz Rozwoju Gminy Radków	9 919,20	9 919,20
RAZEM przeciwko wykluczeniu społecznemu	Stowarzyszenie "Włoszczowa Stop Podziałom"	8 013,33	8 013,33
Realizacja kampanii informacyjno-szkoleniowej promującej edukację przedszkolną w środowisku wiejskim Województwa Świętokrzyskiego	Stowarzyszenie Nauczycieli i Wychowawców w Kielcach	13 833,34	13 622,22
Ekspresem do edukacji w powiecie włoszczowskim	Powiatowe Centrum Kulturalno- Rekreacyjne we Włoszczowie	238 808,33	238 808,33
Nauczyciel - aktywny animator profilaktyki społecznej	Stowarzyszenie Nauczycieli Zdrowa Szkoła	3 613,15	3 613,15
Roztańczony obywatel	Stowarzyszenie "Podaj rękę" we Włoszczowie	8 333,33	8 333,33
Edukacja dobrego wychowania	Stowarzyszenie "Podaj rękę" we Włoszczowie	8 233,33	8 233,33
W zdrowym ciele ... włoszczowski pomysł na	Powiatowe Centrum Kulturalno-Rekreacyjne we	7 886,67	7 886,67

Program Rewitalizacji Gminy Secemin na lata 2016-2023

edukację zdrowotną	Włoszczowie		
Włoszczowski portal informacyjno-medialny	Stowarzyszenie "Włoszczowa Stop Podziałom"	8 213,33	8 213,33
Budowa sieci wodociągowej wraz z przyłączami w miejscowości Secemin II etap i Wałkonowach Dolnych	Gmina Secemin	1 969 867,14	1 477 400,35
Modernizacja i remont świetlicy wiejskiej w miejscowości Marchocice	Gmina Secemin	231 677,00	142 424,00

Źródło: <http://www.mapadotacji.gov.pl/>

5 Komplementarność źródeł finansowania

Projekty rewitalizacyjne, będą realizowane z różnych źródeł (EFRR, EFS i Funduszu Spójności z wykluczeniem ryzyka podwójnego dofinansowania) jak również środków własnych gminy, środków prywatnych. Źródła finansowania opisano szerzej w pkt. 9 Indykatywne ramy finansowe.

SZACUNKOWA WARTOŚĆ PROJEKTÓW REWITALIZACYJNYCH WSZYSTKIE PODOBSZARY						
Wyszczególnienie	Wartość projektów	Źródła finansowania				
		Gmina Secemin	inne JST	Dofinansowanie		Środki prywatne, w tym granty NGO
				UE	Środki krajowe	
Projekty podstawowe	24 686 760 zł	5 211 414 zł	186 000 zł	16 082 300 zł	1 466 496 zł	1 740 550 zł
Projekty uzupełniające	6 986 000 zł	1 245 780 zł	28 480 zł	4 629 540 zł	292 800 zł	789 400 zł
RAZEM	31 672 760 zł	6 457 194 zł	214 480 zł	20 711 840 zł	1 759 296 zł	2 529 950 zł
%	100,0%	20,4%	0,7%	65,4%	5,6%	8,0%

Jak pokazują powyższe wyliczenia – montaż finansowany w ramach Programu Rewitalizacji jest różnorodny:

- 20,4% stanowi wkład Gminy Secemin
- 0,7% innych JST,
- 64,4% dotacje z UE,
- 5,6% środki krajowe,
- 8,0% środki prywatne i granty od różnych organizacji pozarządowych

11 Indykatywne ramy finansowe w odniesieniu do przedsięwzięć, wraz z indykatywnymi wielkościami środków finansowych z różnych źródeł

Lista projektów podstawowych i uzupełniających – podobszar rewitalizacji nr 1 Secemin

Podobszar rewitalizacji nr 1 –Secemin PROJEKTY PODSTAWOWE							Uwagi/ komentarze
Nazwa projektu	Wartość projektów	Źródła finansowania					
		Gmina Secemin	inne JST	Dofinansowanie		Środki prywatne, w tym granty NGO	
				UE	Środki krajowe		
Podsumowanie	10 928 000 zł	1 475 400 zł	152 000 zł	7 600 500 zł	682 800 zł	1 017 300 zł	
%	100,0%	14%	1%	70%	6%	9%	
Projekty rewitalizacyjne w sferze społecznej							
1 Aktywizacja i integracja społeczna osób i rodzin z podobszaru rewitalizacji nr 1 - Secemin	160 000 zł	24 000 zł	-	120 000 zł	16 000 zł	-	Zakłada się dofinansowanie w ramach RPO WŚ 2014-2020 Działanie 9.1 Aktywna integracja zwiększająca szanse na zatrudnienie, Poddziałanie 9.2.1 Rozwój wysokiej jakości usług społecznych, Poddziałania 8.5.3 Edukacja formalna i pozaformalna osób dorosłych, częściowo środki Powiatowego Urzędu Pracy we Włoszczowie, częściowo Gminy Secemin
2 ZAWSZE MŁODZI ZAWSZE AKTYWNI- aktywizacja i integracja osób w wieku 60+ z podobszaru rewitalizacji nr 1 - Secemin	130 000 zł	19 500 zł	-	65 000 zł	26 000 zł	19 500 zł	Zakłada się dofinansowanie m.in. Z Ministerstwa Sportu i Turystyki, LGD "Region Włoszczowski", częściowo środki prywatne, środki z powiatu oraz wkład własny Gminy Secemin, także granty organizacji pozarządowych (FIO, Polsko -Amerykańska Fundacja Wolności)
3 Organizacja zajęć dodatkowych (pozalekcyjnych) dla dzieci i młodzieży w wieku szkolnym i przedszkolnym z podobszaru rewitalizacji nr 1 -Secemin	1 050 000 zł	73 500 zł		577 500 zł	210 000 zł	189 000 zł	Zakłada się 90% dofinansowania w ramach RPO WŚ 2014-2020 Poddziałanie 8.3.2 Wsparcie kształcenia podstawowego w zakresie kompetencji kluczowych, Poddziałania 8.3.1 Upowszechnianie i wzrost jakości edukacji przedszkolnej

Program Rewitalizacji Gminy Secemin na lata 2016-2023

4 Wspieranie zainteresowań dzieci i młodzieży z podobszaru rewitalizacji nr 1 - Secemin	160 000 zł	27 200 zł	32 000 zł	64 000 zł	8 000 zł	28 800 zł	Zakłada się częściowy wkład Gminy Secemin, częściowo granty np. Polsko-Amerykańskiej Fundacji Wolności, Fundacji Batorego oraz RPO WŚ 2014-2020 Poddziałanie 8.4.2 Podnoszenie umiejętności lub kwalifikacji osób dorosłych w obszarze ICT i języków obcych poprzez realizację oddolnych Inicjatyw edukacyjnych, Poddziałanie 8.5.3 Edukacja formalna i pozaformalna osób dorosłych
	1 500 000 zł	144 200 zł	32 000 zł	826 500 zł	260 000 zł	237 300 zł	

Projekty rewitalizacyjne w sferze gospodarczej

Nazwa projektu	Wartość projektów	Gmina Secemin	inne JST	UE	Środki krajowe	Środki prywatne	Uwagi/ komentarze
5 Wzrost innowacyjności i konkurencyjności przedsiębiorstw z obszaru rewitalizacji nr 1 - Secemin	1 000 000 zł	-	-	400 000 zł	-	600 000 zł	Inwestycje prywatne mieszkańców sołectwa w oparciu m.in. o dotacje ARiMR, LGD "Region Włoszczowski" oraz w ramach RPO WŚ 2014-2020 Poddziałanie 9.3.1 Wsparcie sektora ekonomii społecznej, działanie 2.5 Wsparcie inwestycyjne sektora MŚP, PUP we Włoszczowie
	1 000 000 zł	0 zł	0 zł	400 000 zł	0 zł	600 000 zł	

Projekty rewitalizacyjne w sferze środowiskowej

Nazwa projektu	Wartość projektów	Gmina Secemin	inne JST	UE	Środki krajowe	Środki prywatne	Uwagi/ komentarze
6 Demontaż i bezpieczne usuwanie wyrobów zawierających azbest z obszaru rewitalizacji nr 1 -Secemin	108 000 zł	16 200 zł	-	-	91 800 zł	-	Zakłada się częściowy wkład Gminy Secemin, częściowo dofinansowanie z Wojewódzkiego Funduszu Ochrony Środowiska i Gospodarki Wodnej w Kielcach (85%)
7 Edukacja ekologiczna mieszkańców obszaru rewitalizacji nr 1 -Secemin	60 000 zł	9 000 zł			51 000 zł		Zakłada się częściowy wkład Gminy Secemin, częściowo dofinansowanie z Wojewódzkiego Funduszu Ochrony Środowiska i Gospodarki Wodnej w Kielcach (85%)
	168 000 zł	25 200 zł	0 zł	0 zł	142 800 zł	0 zł	

Projekty rewitalizacyjne w sferze funkcjonalno-przestrzennej

Nazwa projektu	Wartość projektów	Gmina Secemin	inne JST	UE	Środki krajowe	Środki prywatne	Uwagi/ komentarze
----------------	-------------------	---------------	----------	----	----------------	-----------------	-------------------

Program Rewitalizacji Gminy Secemin na lata 2016-2023

8 Zwiększenie dostępu do infrastruktury sportowej i rekreacyjnej na podobszarze rewitalizacji nr 1 - Secemin	120 000 zł	18 000 zł	-	78 000 zł	24 000 zł	-	Zakłada się 75% dofinansowania w ramach RPO WŚ 2014-2020 działania 7.4 Rozwój infrastruktury edukacyjnej i szkoleniowej oraz dofinansowanie w ramach działania 6.5 Rewitalizacja obszarów miejskich i wiejskich, częściowo PROW 2014-2020 Podstawowe usługi i odnowa wsi na obszarach wiejskich
9 Poprawa funkcjonalno-przestrzenna Rynku w Seceminie	150 000 zł	30 000 zł	-	112 500 zł	7 500 zł	-	Zakłada się 75% dofinansowania z EFRR i 5% z budżetu państwa w ramach RPO WŚ 2014-2020 działania 6.5 Rewitalizacja obszarów miejskich i wiejskich, częściowo PROW 2014-2020 Podstawowe usługi i odnowa wsi na obszarach wiejskich
10 Poprawa poziomu bezpieczeństwa poprzez modernizację chodników budowę dróg oraz montaż monitoringu na podobszarze rewitalizacji nr 1 -Secemin	1 200 000 zł	180 000 zł	120 000 zł	696 000 zł	144 000 zł	60 000 zł	Zakłada się dofinansowanie części inwestycji z PROW 2014-2020 (63,63% dofinansowania), 85% dofinansowania w ramach RPO WŚ 2014-2020, część w ramach działania 6.5 Rewitalizacja obszarów miejskich i wiejskich; część w ramach "Programu Rozwoju Gminnej i Powiatowej Infrastruktury Drogowej 2016-2019"
11 Zwiększenie dostępu do edukacji przedszkolnej poprzez budowę nowoczesnego budynku przedszkola przy ul. Konięcpolskiej w Seceminie	3 000 000 zł	450 000 zł	-	2 550 000 zł	-	-	Zakłada się 75% dofinansowania w ramach RPO WŚ 2014-2020 działania 7.4 Rozwój infrastruktury edukacyjnej i szkoleniowej oraz dofinansowanie w ramach działania 6.5 Rewitalizacja obszarów miejskich i wiejskich, częściowo PROW 2014-2020 Podstawowe usługi i odnowa wsi na obszarach wiejskich
12 Zwiększenie dostępu do edukacji na podobszarze rewitalizacji nr 1 -Secemin	200 000 zł	30 000 zł	-	170 000 zł	-	-	Zakłada się 75% dofinansowania w ramach RPO WŚ 2014-2020 działania 7.4 Rozwój infrastruktury edukacyjnej i szkoleniowej

Program Rewitalizacji Gminy Secemin na lata 2016-2023

13 Zwiększenie dostępu do usług medycznych i profilaktyka zdrowotna poprzez wdrażanie programów profilaktycznych oraz skoordynowanej opieki nad pacjentem na podobszarze rewitalizacji nr 1 -Secemin	300 000 zł	60 000 zł	-	180 000 zł	-	60 000 zł	Zakłada się częściowo finansowanie zadań przewidzianych w tym projekcie rewitalizacyjnym w ramach RPO WŚ 2014-2020, poddziałanie 8.2.2 Wsparcie profilaktyki zdrowotnej w regionie, działanie 7.3 Infrastruktura zdrowotna i społeczna, środki samorządu Gminy Secemin, Powiatu Włoszczowskiego, Samorządu Województwa Świętokrzyskiego oraz prywatne podmiotów leczniczych.
	4 970 000 zł	768 000 zł	120 000 zł	3 786 500 zł	175 500 zł	120 000 zł	
Nazwa projektu							
	Wartość projektów	Gmina Secemin	inne JST	UE	Środki krajowe	Środki prywatne	Uwagi/ komentarze
14 Termomodernizacja budynków instytucji publicznych (urząd gminy, przychodnia lekarska SP ZOZ, szkoła),	1 200 000 zł	120 000 zł	-	1 020 000 zł	-	60 000 zł	Zakłada się 75% dofinansowania w ramach RPO WŚ 2014-2020 działania 7.4 Rozwój infrastruktury edukacyjnej i szkoleniowej oraz dofinansowanie w ramach działania 3.3 Poprawa efektywności energetycznej z wykorzystaniem odnawialnych źródeł energii w sektorze publicznym i mieszkaniowym
15 Dopuszaenie świetlicy wiejskiej	1 600 000 zł	320 000 zł	-	1 200 000 zł	80 000 zł	-	Zakłada się 75% dofinansowania z EFRR i 5% z budżetu państwa w ramach RPO WŚ 2014-2020 działania 6.5 Rewitalizacja obszarów miejskich i wiejskich, częściowo PROW 2014-2020 Podstawowe usługi i odnowa wsi na obszarach wiejskich
16 Poprawa techniczna budynku obecnego przedszkola wraz ze zmianą funkcji na Dzienny Dom Seniora	490 000 zł	98 000 zł	-	367 500 zł	24 500 zł	-	Zakłada się 75% dofinansowania z EFRR i 5% z budżetu państwa w ramach RPO WŚ 2014-2020 działania 6.5 Rewitalizacja obszarów miejskich i wiejskich, częściowo PROW 2014-2020 Podstawowe usługi i odnowa wsi na obszarach wiejskich
	3 290 000 zł	538 000 zł	0 zł	2 587 500 zł	104 500 zł	60 000 zł	

Podobszar rewitalizacji nr 1 –Secemin PROJEKTY UZUPEŁNIAJĄCE

Program Rewitalizacji Gminy Secemin na lata 2016-2023

Nazwa projektu	Wartość projektów	Źródła finansowania					Uwagi/ komentarze
		Gmina Secemin	inne JST	Dofinansowanie		Środki prywatne, w tym granty NGO	
				UE	Środki krajowe		
Podsumowanie	2 116 000 zł	409 280 zł	4 480 zł	1 361 040 zł	90 800 zł	250 400 zł	
%	100%	19%	0%	64%	4%	12%	
Projekty rewitalizacyjne w sferze społecznej							
Wspieranie organizacji pozarządowych oraz grup nieformalnych z obszaru rewitalizacji nr 1 - Secemin	56 000 zł	7 280 zł	4 480 zł	30 240 zł	2 800 zł	11 200 zł	Zakłada się finansowanie przedsięwzięć z różnych źródeł m.in. dofinansowania LGD "Region Włoszczowski", także granty organizacji pozarządowych, środki z Ministerstwa Kultury i Dziedzictwa Narodowego
Organizacja wydarzeń kulturalnych na obszarze rewitalizacji oraz promujących obszar jako miejsce atrakcyjne	160 000 zł	32 000 zł	-	100 800 zł	8 000 zł	19 200 zł	Zakłada się finansowanie przedsięwzięć z różnych źródeł m.in. dofinansowania LGD "Region Włoszczowski", także granty organizacji pozarządowych, środki z Ministerstwa Kultury i Dziedzictwa Narodowego
	216 000 zł	39 280 zł	4 480 zł	131 040 zł	10 800 zł	30 400 zł	
Projekty rewitalizacyjne w sferze gospodarczej							
Nazwa projektu	Wartość projektów	Gmina Secemin	inne JST	UE	Środki krajowe	Środki prywatne	Uwagi/ komentarze
Powstawanie i wspieranie gospodarstw agroturystycznych na obszarze gminy	200 000,00 zł	-	-	80 000,00 zł	20 000,00 zł	100 000,00 zł	Inwestycje prywatne mieszkańców sołectwa w oparciu m.in. o dotacje ARiMR, LGD "Region Włoszczowski" oraz w ramach RPO WŚ 2014-2020 Poddziałanie 9.3.1 Wsparcie sektora ekonomii społecznej, PUP we Włoszczowie
Razem sfera gospodarcza	200 000 zł	0 zł	0 zł	80 000 zł	20 000 zł	100 000 zł	
Projekty rewitalizacyjne w sferze środowiskowej							
Nazwa projektu	Wartość projektów	Gmina Secemin	inne JST	UE	Środki krajowe	Środki prywatne	Uwagi/ komentarze

Program Rewitalizacji Gminy Secemin na lata 2016-2023

Projekty parasolowe (EWE i OZE na budynkach prywatnych)	300 000,00 zł	60 000 zł	-	180 000 zł	-	60 000 zł	Zakłada się częściowy wkład mieszkańców obszaru rewitalizacji, częściowo dofinansowanie z Wojewódzkiego Funduszu Ochrony Środowiska i Gospodarki Wodnej w Kielcach lub w ramach RPO WŚ 2014-2020 tzw. projekty parasolowe działanie 3.3 Poprawa efektywności energetycznej z wykorzystaniem odnawialnych źródeł energii w sektorze publicznym i mieszkaniowym lub Działanie 3.1 Wytwarzanie i dystrybucja energii pochodzącej ze źródeł odnawialnych
Wymiana (na bardziej ekologiczne) i budowa oświetlenia ulicznego	200 000,00 zł	40 000 zł	-	160 000 zł	-	-	Zakłada się częściowy wkład Gminy Secemin, częściowo dofinansowanie z Wojewódzkiego Funduszu Ochrony Środowiska i Gospodarki Wodnej w Kielcach, częściowo w ramach RPO WŚ na lata 2014-2020 z działania 3.4
	500 000 zł	100 000 zł	0 zł	340 000 zł	0 zł	60 000 zł	
Projekty rewitalizacyjne w sferze funkcjonalno-przestrzennej							
Nazwa projektu	Wartość projektów	Gmina Secemin	inne JST	UE	Środki krajowe	Środki prywatne	Uwagi/ komentarze
Budowa i modernizacja infrastruktury wodno-kanalizacyjnej na obszarze rewitalizowanym	1 000 000 zł	250 000 zł		700 000 zł	50 000 zł		Zakłada się 85% dofinansowania w ramach RPO WŚ 2014-2020, działanie 4.3 Gospodarka wodno-, ściekowa, środki własne
Zachowanie dziedzictwa kulturowego na obszarze rewitalizacji nr 1 - Secemin	200 000 zł	20 000 zł		110 000 zł	10 000 zł	60 000 zł	Zakłada się 80% dofinansowania w ramach RPO WŚ 2014-2020, działanie 4.4 Zachowanie dziedzictwa kulturowego, 5% z budżetu państwa, środki własne
	1 200 000 zł	270 000 zł	0 zł	810 000 zł	60 000 zł	60 000 zł	
Projekty rewitalizacyjne w sferze technicznej							
Nazwa projektu	Wartość projektów	Gmina Secemin	inne JST	UE	Środki krajowe	Środki prywatne	Uwagi/ komentarze
-	-	-	-	-	-	-	-
	0,00 zł	0,00 zł	0,00 zł	0,00 zł	0,00 zł	0,00 zł	

SZACUNKOWA WARTOŚĆ PROJEKTÓW REWITALIZACYJNYCH OBSZAR 1 Secemin		
Wyszczególnienie	Wartość	Źródła finansowania

Program Rewitalizacji Gminy Secemin na lata 2016-2023

	projektów	Gmina Secemin	inne JST	Dofinansowanie		Środki prywatne, w tym granty NGO
				UE	Środki krajowe	
Projekty podstawowe	10 928 000 zł	1 475 400 zł	152 000 zł	7 600 500 zł	682 800 zł	1 017 300 zł
Projekty uzupełniające	2 116 000 zł	409 280 zł	4 480 zł	1 361 040 zł	90 800 zł	250 400 zł
RAZEM	13 044 000 zł	1 884 680 zł	156 480 zł	8 961 540 zł	773 600 zł	1 267 700 zł
%	100,0%	14,4%	1,2%	68,7%	5,9%	9,7%

Lista projektów podstawowych i uzupełniających – podobszar rewitalizacji nr 2 Dąbie

PROJEKTY PODSTAWOWE - DĄBIE								
Numer projektu	Nazwa projektu	Wartość projektów	Źródła finansowania				Środki prywatne, w tym granty NGO	Uwagi/ komentarze
			Gmina Secemin	inne JST	Dofinansowanie			
					UE	Środki krajowe		
			Podsumowanie	2 179 600 zł	409 340 zł	16 000 zł		
%	100,0%	19%	1%	62%	11%	8%		
Projekty ze sfery społecznej								
1.	ZAWSZE MŁODZI ZAWSZE AKTYWNI- aktywizacja i integracja osób w wieku 60+ z podobszaru rewitalizacji nr 2 - Dąbie	110 000 zł	16 500 zł	-	82 500 zł	11 000 zł	-	Zakłada się dofinansowanie m.in. Z Ministerstwa Sportu i Turystyki, LGD "Region Włoszczowski", częściowo środki prywatne, środki z powiatu oraz wkład własny Gminy Secemin, także granty organizacji pozarządowych (FIO, Polsko - Amerykańska Fundacja Wolności)
2.	Aktywizacja i integracja społeczna osób i rodzin z podobszaru rewitalizacji nr 2 - Dąbie	114 000 zł	17 100 zł	-	68 400 zł	11 400 zł	17 100 zł	Zakłada się dofinansowanie w ramach RPO WŚ 2014-2020 Działanie 9.1 Aktywna integracja zwiększająca szanse na zatrudnienie, Poddziałanie 9.2.1 Rozwój wysokiej jakości usług społecznych, Poddziałania 8.5.3 Edukacja formalna i pozaformalna osób dorosłych, częściowo środki Powiatowego Urzędu Pracy we Włoszczowie, częściowo Gminy Secemin

Program Rewitalizacji Gminy Secemin na lata 2016-2023

3.	Wspieranie zainteresowań dzieci i młodzieży z podobszaru rewitalizacji nr 2 - Dąbie	80 000 zł	14 400 zł	16 000 zł	32 000 zł	8 000 zł	9 600 zł	Zakłada się częściowy wkład Gminy Secemin, częściowo granty np. Polsko-Amerykańskiej Fundacji Wolności, Fundacji Batorego oraz RPO WŚ 2014-2020 Poddziałanie 8.4.2 Podnoszenie umiejętności lub kwalifikacji osób dorosłych w obszarze ICT i języków obcych poprzez realizację oddolnych Inicjatyw edukacyjnych, Poddziałanie 8.5.3 Edukacja formalna i pozaformalna osób dorosłych
Razem sfera społeczna		304 000 zł	48 000 zł	16 000 zł	182 900 zł	30 400 zł	26 700 zł	
Projekty ze sfery gospodarczej								
Numer projektu	Nazwa projektu	Wartość projektów	Gmina Secemin	inne JST	UE	Środki krajowe	Środki prywatne	Uwagi/ komentarze
4.	Wzrost innowacyjności i konkurencyjności przedsiębiorstw z podobszaru rewitalizacji nr 2 - Dąbie	200 000 zł	-	-	80 000 zł	-	120 000 zł	Inwestycje prywatne mieszkańców sołectwa w oparciu m.in. o dotacje ARiMR, LGD "Region Włoszczowski" oraz w ramach RPO WŚ 2014-2020 Poddziałanie 9.3.1 Wsparcie sektora ekonomii społecznej, działanie 2.5 Wsparcie inwestycyjne sektora MŚP, PUP we Włoszczowie
Razem sfera gospodarcza		200 000 zł	0 zł	0 zł	80 000 zł	0 zł	120 000 zł	
Projekty ze sfery środowiskowej								
Numer projektu	Nazwa projektu	Wartość projektów	Gmina Secemin	inne JST	UE	Środki krajowe	Środki prywatne	Uwagi/ komentarze
5.	Demontaż i bezpieczne usuwanie wyrobów zawierających azbest z podobszaru rewitalizacji nr 2 - Dąbie	35 600 zł	5 340 zł	-	-	30 260 zł	-	Zakłada się częściowy wkład Gminy Secemin, częściowo dofinansowanie z Wojewódzkiego Funduszu Ochrony Środowiska i Gospodarki Wodnej w Kielcach (85%)
6.	Edukacja ekologiczna mieszkańców podobszaru rewitalizacji nr 2 - Dąbie	40 000 zł	6 000 zł			34 000 zł		Zakłada się częściowy wkład Gminy Secemin, częściowo dofinansowanie z Wojewódzkiego Funduszu Ochrony Środowiska i Gospodarki Wodnej w Kielcach (85%)
Razem sfera środowiskowa		75 600 zł	11 340 zł	0 zł	0 zł	64 260 zł	0 zł	
Projekty ze sfery funkcjonalno-przestrzennej								

Program Rewitalizacji Gminy Secemin na lata 2016-2023

Numer projektu	Nazwa projektu	Wartość projektów	Gmina Secemin	inne JST	UE	Środki krajowe	Środki prywatne	Uwagi/ komentarze
7.	Zwiększenie dostępu do infrastruktury kultury poprzez utworzenie świetlicy wiejskiej w sołectwie Dąbie	250 000 zł	37 500 zł	-	187 500 zł	25 000 zł	-	Zakłada się 80% dofinansowania w ramach RPO WŚ 2014-2020 działania 4.4 Zachowanie dziedzictwa kulturowego i naturalnego, częściowo z środków PROW 2014-2020 Poddziałanie: Wsparcie inwestycji w tworzenie, ulepszanie i rozwijanie podstawowych usług lokalnych dla ludności wiejskiej, w tym rekreacji i kultury i powiązanej infrastruktury: Inwestycje w obiekty pełniące funkcje kulturalne oraz kształtowanie przestrzeni publicznej
8.	Budowa wodociągu na Cegielni – przysiółek sołectwa Dąbie	1 200 000 zł	300 000 zł	-	780 000 zł	120 000 zł	-	Zakłada się 85% dofinansowania w ramach RPO WŚ 2014-2020, działanie 4.3 Gospodarka wodno-, ściekowa, częściowo z RPOW 2014-2020 Poddziałanie: Inwestycje związane z tworzeniem, ulepszaniem lub rozbudową wszystkich rodzajów małej infrastruktury, w tym inwestycje w energię odnawialną i w oszczędzanie energii: Gospodarka wodno - ściekowa środki własne
9.	Zwiększenie poziomu integracji społecznej poprzez zagospodarowanie przestrzeni obok budynku starego sklepu	50 000 zł	7 500 zł	-	42 500 zł	-	-	Zakłada się 80% dofinansowania w ramach RPO WŚ 2014-2020 działania 4.4 Zachowanie dziedzictwa kulturowego i naturalnego, częściowo z środków PROW 2014-2020 Poddziałanie: Wsparcie inwestycji w tworzenie, ulepszanie i rozwijanie podstawowych usług lokalnych dla ludności wiejskiej, w tym rekreacji i kultury i powiązanej infrastruktury: Inwestycje w obiekty pełniące funkcje kulturalne oraz kształtowanie przestrzeni publicznej
10.	Zwiększenie dostępu do usług medycznych i profilaktyka zdrowotna poprzez wdrażanie programów profilaktycznych oraz skoordynowanej opieki	100 000 zł	5 000 zł	-	76 000 zł	-	19 000 zł	Zakłada się częściowo finansowanie zadań przewidzianych w tym projekcie rewitalizacyjnym w ramach RPO WŚ 2014-2020, poddziałanie 8.2.2 Wsparcie profilaktyki zdrowotnej w regionie, działanie 7.3 Infrastruktura zdrowotna i społeczna, środki samorządu Gminy Secemin, Powiatu

Program Rewitalizacji Gminy Secemin na lata 2016-2023

	nad pacjentem na podobszarze rewitalizacji nr 2 - Dąbie							Włoszczowskiego, Samorządu Województwa Świętokrzyskiego oraz prywatne podmiotów leczniczych.
Razem sfera funkcjonalno-przestrzenna		1 600 000 zł	350 000 zł	0 zł	1 086 000 zł	145 000 zł	19 000 zł	
Projekty ze sfery technicznej								
Numer projektu	Nazwa projektu	Wartość projektów	Gmina Secemin	inne JST	UE	Środki krajowe	Środki prywatne	Uwagi/ komentarze
-	-	-	-	-	-	-	-	-
Razem sfera techniczna		0 zł	0 zł	0 zł	0 zł	0 zł	0 zł	

PROJEKTY UZUPEŁNIAJACE - DĄBIE								
Numer projektu	Nazwa projektu	Wartość projektów	Źródła finansowania				Uwagi/ komentarze	
			Gmina Secemin	inne JST	Dofinansowanie		Środki prywatne, w tym granty NGO	
					UE	Środki krajowe		
			Podsumowanie	1 190 000 zł	197 700 zł	3 200 zł	811 600 zł	49 500 zł
%	100%	17%	0%	68%	4%	11%		
Projekty ze sfery społecznej								
1.	Wspieranie organizacji pozarządowych oraz grup nieformalnych z podobszaru rewitalizacji nr 2- Dąbie	40 000 zł	5 200 zł	3 200 zł	21 600 zł	2 000 zł	8 000 zł	Zakłada się finansowanie przedsięwzięć z różnych źródeł m.in. dofinansowania LGD "Region Włoszczowski", także granty organizacji pozarządowych, środki z Ministerstwa Kultury i Dziedzictwa Narodowego
Razem sfera społeczna		40 000 zł	5 200 zł	3 200 zł	21 600 zł	2 000 zł	8 000 zł	
Projekty ze sfery gospodarczej								
Numer projektu	Nazwa projektu	Wartość projektów	Gmina Secemin	inne JST	UE	Środki krajowe	Środki prywatne	Uwagi/ komentarze

Program Rewitalizacji Gminy Secemin na lata 2016-2023

2.	Powstawanie i wspieranie gospodarstw agroturystycznych na podobszarze rewitalizacji nr 2- Dąbie	200 000,00 zł	-	-	100 000,00 zł	20 000,00 zł	80 000,00 zł	Inwestycje prywatne mieszkańców sołectwa w oparciu m.in. o dotacje ARiMR, LGD "Region Włoszczowski" oraz w ramach RPO WŚ 2014-2020 Poddziałanie 9.3.1 Wsparcie sektora ekonomii społecznej, PUP we Włoszczowie
Razem sfera gospodarcza		200 000 zł	0 zł	0 zł	100 000 zł	20 000 zł	80 000 zł	
Projekty ze sfery środowiskowej								
Numer projektu	Nazwa projektu	Wartość projektów	Gmina Secemin	inne JST	UE	Środki krajowe	Środki prywatne	Uwagi/ komentarze
3.	Projekty parasolowe (EWE i OZE na budynkach prywatnych)	200 000,00 zł	40 000 zł	-	120 000 zł	-	40 000 zł	Zakłada się częściowy wkład mieszkańców obszaru rewitalizacji, częściowo dofinansowanie z Wojewódzkiego Funduszu Ochrony Środowiska i Gospodarki Wodnej w Kielcach lub w ramach RPO WŚ 2014-2020 tzw. projekty parasolowe działanie 3.3 Poprawa efektywności energetycznej z wykorzystaniem odnawialnych źródeł energii w sektorze publicznym i mieszkaniowym lub Działanie 3.1 Wytwarzanie i dystrybucja energii pochodzącej ze źródeł odnawialnych
4.	Wymiana (na bardziej ekologiczne) i budowa oświetlenia ulicznego	200 000,00 zł	40 000 zł	-	160 000 zł	-	-	Zakłada się częściowy wkład Gminy Secemin, częściowo dofinansowanie z Wojewódzkiego Funduszu Ochrony Środowiska i Gospodarki Wodnej w Kielcach, częściowo w ramach RPO WŚ na lata 2014-2020 z działania 3.4
Razem sfera środowiskowa		400 000 zł	80 000 zł	0 zł	280 000 zł	0 zł	40 000 zł	
Projekty ze sfery funkcjonalno-przestrzennej								
Numer projektu	Nazwa projektu	Wartość projektów	Gmina Secemin	inne JST	UE	Środki krajowe	Środki prywatne	Uwagi/ komentarze

Program Rewitalizacji Gminy Secemin na lata 2016-2023

5.	Zachowanie dziedzictwa kulturowego na podobszarze rewitalizacji	50 000 zł	12 500 zł		35 000 zł	2 500 zł		Zakłada się dofinansowania w ramach RPROW na lata 2014-2020 Poddziałanie: Wsparcie badań i inwestycji związanych z utrzymaniem, odbudową i poprawą stanu dziedzictwa kulturowego i przyrodniczego wsi, krajobrazu wiejskiego i miejsc o wysokiej wartości przyrodniczej, w tym dotyczące powiązanych aspektów społeczno-gospodarczych oraz środków w zakresie świadomości środowiskowej: Ochrona zabytków i budownictwa tradycyjnego, środki własne
6.	Modernizacja infrastruktury drogowej na podobszarze rewitalizacji	500 000 zł	100 000 zł		375 000 zł	25 000 zł		Zakłada się dofinansowanie części inwestycji z PROW 2014-2020 (63,63% dofinansowania); część w ramach "Programu Rozwoju Gminnej i Powiatowej Infrastruktury Drogowej 2016-2019"
Razem sfera funkcjonalno-przestrzenna		550 000 zł	112 500 zł	0 zł	410 000 zł	27 500 zł	0 zł	
Projekty ze sfery technicznej								
Numer projektu	Nazwa projektu	Wartość projektów	Gmina Secemin	inne JST	UE	Środki krajowe	Środki prywatne	Uwagi/ komentarze
-	-	-	-	-	-	-	-	-
Razem sfera techniczna		0,00 zł	0,00 zł	0,00 zł	0,00 zł	0,00 zł	0,00 zł	

SZACUNKOWA WARTOŚĆ PROJEKTÓW REWITALIZACYJNYCH PODOBSZAR 2 DĄBIE						
Wyszczególnienie	Wartość projektów	Źródła finansowania				
		Gmina Secemin	inne JST	Dofinansowanie		Środki prywatne, w tym granty NGO
				UE	Środki krajowe	
Projekty podstawowe	2 179 600 zł	409 340 zł	16 000 zł	1 348 900 zł	239 660 zł	165 700 zł
Projekty uzupełniające	1 190 000 zł	197 700 zł	3 200 zł	811 600 zł	49 500 zł	128 000 zł
RAZEM	3 369 600 zł	607 040 zł	19 200 zł	2 160 500 zł	289 160 zł	293 700 zł
%	100,0%	18,0%	0,6%	64,1%	8,6%	8,7%

Program Rewitalizacji Gminy Secemin na lata 2016-2023

Lista projektów podstawowych i uzupełniających – podobszar rewitalizacji nr 3 Kluczyce

PROJEKTY PODSTAWOWE - KLUCZYCE								
Numer projektu	Nazwa projektu	Wartość projektów	Źródła finansowania					Uwagi/ komentarze
			Gmina Secemin	inne JST	Dofinansowanie		Środki prywatne, w tym granty NGO	
					UE	Środki krajowe		
			Podsumowanie	2 786 160 zł	913 324 zł	8 000 zł	1 625 400 zł	
%	100,0%	33%	0%	58%	4%	4%		
Projekty ze sfery społecznej								
1.	ZAWSZE MŁODZI ZAWSZE AKTYWNI- aktywizacja i integracja osób w wieku 60+ z podobszaru rewitalizacji nr 3 - Kluczyce	110 000 zł	16 500 zł	-	82 500 zł	11 000 zł	-	Zakłada się dofinansowanie m.in. Z Ministerstwa Sportu i Turystyki, LGD "Region Włoszczowski", częściowo środki prywatne, środki z powiatu oraz wkład własny Gminy Secemin, także granty organizacji pozarządowych (FIO, Polsko - Amerykańska Fundacja Wolności)
2.	Aktywizacja i integracja społeczna osób i rodzin z podobszaru rewitalizacji nr 3 - Kluczyce	114 000 zł	17 100 zł	-	68 400 zł	11 400 zł	17 100 zł	Zakłada się dofinansowanie w ramach RPO WŚ 2014-2020 Działanie 9.1 Aktywna integracja zwiększająca szanse na zatrudnienie, Poddziałanie 9.2.1 Rozwój wysokiej jakości usług społecznych, Poddziałania 8.5.3 Edukacja formalna i pozaformalna osób dorosłych, częściowo środki Powiatowego Urzędu Pracy we Włoszczowie, częściowo Gminy Secemin
3.	Wspieranie zainteresowań dzieci i młodzieży z podobszaru rewitalizacji nr 3 - Kluczyce	80 000 zł	22 400 zł	8 000 zł	32 000 zł	8 000 zł	9 600 zł	Zakłada się częściowy wkład Gminy Secemin, częściowo granty np. Polsko-Amerykańskiej Fundacji Wolności, Fundacji Batorego oraz RPO WŚ 2014-2020 Poddziałanie 8.4.2 Podnoszenie umiejętności lub kwalifikacji osób dorosłych w obszarze ICT i języków obcych poprzez realizację oddolnych Inicjatyw edukacyjnych, Poddziałanie 8.5.3 Edukacja formalna i pozaformalna osób dorosłych

Program Rewitalizacji Gminy Secemin na lata 2016-2023

Razem sfera społeczna		304 000 zł	56 000 zł	8 000 zł	182 900 zł	30 400 zł	26 700 zł	
Projekty ze sfery gospodarczej								
Numer projektu	Nazwa projektu	Wartość projektów	Gmina Secemin	inne JST	UE	Środki krajowe	Środki prywatne	Uwagi/ komentarze
4.	Wzrost innowacyjności i konkurencyjności przedsiębiorstw z podobszaru rewitalizacji nr 3 - Kluczyce	150 000 zł	-	-	60 000 zł	-	90 000 zł	Inwestycje prywatne mieszkańców sołectwa w oparciu m.in. o dotacje ARiMR, LGD "Region Włoszczowski" oraz w ramach RPO WŚ 2014-2020 Poddziałanie 9.3.1 Wsparcie sektora ekonomii społecznej, działanie 2.5 Wsparcie inwestycyjne sektora MŚP, PUP we Włoszczowie
Razem sfera gospodarcza		150 000 zł	0 zł	0 zł	60 000 zł	0 zł	90 000 zł	
Projekty ze sfery środowiskowej								
Numer projektu	Nazwa projektu	Wartość projektów	Gmina Secemin	inne JST	UE	Środki krajowe	Środki prywatne	Uwagi/ komentarze
5.	Demontaż i bezpieczne usuwanie wyrobów zawierających azbest z podobszaru rewitalizacji nr 3 - Kluczyce	42 160 zł	6 324 zł	-	-	35 836 zł	-	Zakłada się częściowy wkład Gminy Secemin, częściowo dofinansowanie z Wojewódzkiego Funduszu Ochrony Środowiska i Gospodarki Wodnej w Kielcach (85%)
6.	Edukacja ekologiczna mieszkańców podobszaru rewitalizacji nr 3 - Kluczyce	40 000 zł	6 000 zł			34 000 zł		Zakłada się częściowy wkład Gminy Secemin, częściowo dofinansowanie z Wojewódzkiego Funduszu Ochrony Środowiska i Gospodarki Wodnej w Kielcach (85%)
Razem sfera środowiskowa		82 160 zł	12 324 zł	0 zł	0 zł	69 836 zł	0 zł	
Projekty ze sfery funkcjonalno-przestrzennej								
Numer projektu	Nazwa projektu	Wartość projektów	Gmina Secemin	inne JST	UE	Środki krajowe	Środki prywatne	Uwagi/ komentarze
7.	Zwiększenie dostępu do infrastruktury kultury poprzez modernizację budynku po byłym sklepie oraz przeznaczenie go na cele kulturalne	200 000 zł	30 000 zł	-	150 000 zł	20 000 zł	-	Zakłada się 80% dofinansowania w ramach RPO WŚ 2014-2020 działania 4.4 Zachowanie dziedzictwa kulturowego i naturalnego, częściowo z środków PROW 2014-2020 Poddziałanie: Wsparcie inwestycji w tworzenie, ulepszanie i rozwijanie podstawowych usług lokalnych dla ludności wiejskiej, w tym rekreacji i kultury i powiązanej infrastruktury: Inwestycje w obiekty

Program Rewitalizacji Gminy Secemin na lata 2016-2023

								pełniące funkcje kulturalne oraz kształtowanie przestrzeni publicznej
8.	Zwiększenie poziomu integracji społecznej poprzez zagospodarowanie przestrzeni obok budynku starego sklepu	50 000 zł	15 000 zł		32 500 zł	2 500 zł	-	Zakłada się 80% dofinansowania w ramach RPO WŚ 2014-2020 działania 4.4 Zachowanie dziedzictwa kulturowego i naturalnego, częściowo z środków PROW 2014-2020 Poddziałanie: Wsparcie inwestycji w tworzenie, ulepszanie i rozwijanie podstawowych usług lokalnych dla ludności wiejskiej, w tym rekreacji i kultury i powiązanej infrastruktury: Inwestycje w obiekty pełniące funkcje kulturalne oraz kształtowanie przestrzeni publicznej
9.	Budowa i modernizacja infrastruktury wodno-kanalizacyjnej na podobszarze rewitalizacji nr 3 - Kluczyce	2 000 000 zł	800 000 zł	-	1 200 000 zł	-	-	Zakłada się 85% dofinansowania w ramach RPO WŚ 2014-2020, działanie 4.3 Gospodarka wodno-, ściekowa, częściowo z RPOW 2014-2020 Poddziałanie: Inwestycje związane z tworzeniem, ulepszaniem lub rozbudową wszystkich rodzajów małej infrastruktury, w tym inwestycje w energię odnawialną i w oszczędzanie energii: Gospodarka wodno - ściekowa środki własne
10.	Zwiększenie dostępu do usług medycznych i profilaktyka zdrowotna poprzez wdrażanie programów profilaktycznych oraz skoordynowanej opieki nad pacjentem na podobszarze rewitalizacji nr 3 -Kluczyce	100 000 zł	26 000 zł	5 000 zł	30 000 zł	6 000 zł	33 000 zł	Zakłada się częściowo finansowanie zadań przewidzianych w tym projekcie rewitalizacyjnym w ramach RPO WŚ 2014-2020, poddziałanie 8.2.2 Wsparcie profilaktyki zdrowotnej w regionie, działanie 7.3 Infrastruktura zdrowotna i społeczna, środki samorządu Gminy Secemin, Powiatu Włoszczowskiego, Samorządu Województwa Świętokrzyskiego oraz prywatne podmiotów leczniczych.
Razem sfera funkcjonalno-przestrzenna		2 250 000 zł	845 000 zł	0 zł	1 382 500 zł	22 500 zł	0 zł	

Program Rewitalizacji Gminy Secemin na lata 2016-2023

Projekty ze sfery technicznej								
Numer projektu	Nazwa projektu	Wartość projektów	Gmina Secemin	inne JST	UE	Środki krajowe	Środki prywatne	Uwagi/ komentarze
-	-	-	-	-	-	-	-	-
Razem sfera techniczna		0 zł	0 zł	0 zł	0 zł	0 zł	0 zł	

PROJEKTY UZUPEŁNIAJACE - KLUCZYCE								
Numer projektu	Nazwa projektu	Wartość projektów	Źródła finansowania					Uwagi/ komentarze
			Gmina Secemin	inne JST	Dofinansowanie		Środki prywatne, w tym granty NGO	
					UE	Środki krajowe		
			Podsumowanie	1 310 000 zł	221 900 zł	10 400 zł	881 200 zł	
%	100%	17%	1%	67%	4%	11%		

Projekty ze sfery społecznej								
1.	Wspieranie organizacji pozarządowych oraz grup nieformalnych z podobszaru rewitalizacji nr 3- Kluczyce	50 000 zł	6 500 zł	4 000 zł	27 000 zł	2 500 zł	10 000 zł	Zakłada się finansowanie przedsięwzięć z różnych źródeł m.in. dofinansowania LGD "Region Włoszczowski", także granty organizacji pozarządowych, środki z Ministerstwa Kultury i Dziedzictwa Narodowego
2.	Organizacja zajęć/wydarzeń kulturalnych na podobszarze rewitalizacji nr 3 - Kluczyce	80 000 zł	10 400 zł	6 400 zł	43 200 zł	4 000 zł	16 000 zł	Zakłada się finansowanie przedsięwzięć z różnych źródeł m.in. dofinansowania LGD "Region Włoszczowski", także granty organizacji pozarządowych, środki z Ministerstwa Kultury i Dziedzictwa Narodowego
Razem sfera społeczna		130 000 zł	16 900 zł	10 400 zł	70 200 zł	6 500 zł	26 000 zł	

Projekty ze sfery gospodarczej								
Numer projektu	Nazwa projektu	Wartość projektów	Gmina Secemin	inne JST	UE	Środki krajowe	Środki prywatne	Uwagi/ komentarze
3.	Powstawanie i wspieranie gospodarstw agroturystycznych na podobszarze rewitalizacji nr 3	180 000,00 zł	-	-	81 000,00 zł	18 000,00 zł	81 000,00 zł	Inwestycje prywatne mieszkańców sołectwa w oparciu m.in. o dotacje ARiMR, LGD "Region Włoszczowski" oraz w ramach RPO WŚ 2014-2020 Poddziałanie 9.3.1 Wsparcie sektora ekonomii

Program Rewitalizacji Gminy Secemin na lata 2016-2023

	- Kluczyce							społecznej, PUP we Włoszczowie
	Razem sfera gospodarcza	180 000 zł	0 zł	0 zł	81 000 zł	18 000 zł	81 000 zł	
Projekty ze sfery środowiskowej								
Numer projektu	Nazwa projektu	Wartość projektów	Gmina Secemin	inne JST	UE	Środki krajowe	Środki prywatne	Uwagi/ komentarze
4.	Projekty parasolowe (EWE i OZE na budynkach prywatnych) na podobszarze rewitalizacji nr 3 - Kluczyce	200 000,00 zł	40 000 zł	-	120 000 zł	-	40 000 zł	Zakłada się częściowy wkład mieszkańców obszaru rewitalizacji, częściowo dofinansowanie z Wojewódzkiego Funduszu Ochrony Środowiska i Gospodarki Wodnej w Kielcach lub w ramach RPO WŚ 2014-2020 tzw. projekty parasolowe działanie 3.3 Poprawa efektywności energetycznej z wykorzystaniem odnawialnych źródeł energii w sektorze publicznym i mieszkaniowym lub Działanie 3.1 Wytwarzanie i dystrybucja energii pochodzącej ze źródeł odnawialnych
5.	Wymiana (na bardziej ekologiczne) i budowa oświetlenia ulicznego na podobszarze rewitalizacji nr 3 - Kluczyce	300 000,00 zł	60 000 zł	-	240 000 zł	-	-	Zakłada się częściowy wkład Gminy Secemin, częściowo dofinansowanie z Wojewódzkiego Funduszu Ochrony Środowiska i Gospodarki Wodnej w Kielcach, częściowo w ramach RPO WŚ na lata 2014-2020 z działania 3.4
Razem sfera środowiskowa		500 000 zł	100 000 zł	0 zł	360 000 zł	0 zł	40 000 zł	
Projekty ze sfery funkcjonalno-przestrzennej								
Numer projektu	Nazwa projektu	Wartość projektów	Gmina Secemin	inne JST	UE	Środki krajowe	Środki prywatne	Uwagi/ komentarze
6.	Zachowanie dziedzictwa kulturowego na podobszarze rewitalizacji nr 3 - Kluczyce	100 000 zł	25 000 zł		70 000 zł	5 000 zł		Zakłada się dofinansowania w ramach RPROW na lata 2014-2020 Poddziałanie: Wsparcie badań i inwestycji związanych z utrzymaniem, odbudową i poprawą stanu dziedzictwa kulturowego i przyrodniczego wsi, krajobrazu wiejskiego i miejsc o wysokiej wartości przyrodniczej, w tym dotyczące powiązanych aspektów społeczno-gospodarczych oraz środków w zakresie

Program Rewitalizacji Gminy Secemin na lata 2016-2023

								świadomości środowiskowej: Ochrona zabytków i budownictwa tradycyjnego, środki własne
7.	Modernizacja infrastruktury drogowej na podobszarze rewitalizacji nr 3 Kluczyce	400 000 zł	80 000 zł		300 000 zł	20 000 zł		Zakłada się dofinansowanie części inwestycji z PROW 2014-2020 (63,63% dofinansowania); część w ramach "Programu Rozwoju Gminnej i Powiatowej Infrastruktury Drogowej 2016-2019"
Razem sfera funkcjonalno-przestrzenna		500 000 zł	105 000 zł	0 zł	370 000 zł	25 000 zł	0 zł	
Projekty ze sfery technicznej								
Numer projektu	Nazwa projektu	Wartość projektów	Gmina Secemin	inne JST	UE	Środki krajowe	Środki prywatne	Uwagi/ komentarze
-	-	-	-	-	-	-	-	-
Razem sfera techniczna		0,00 zł	0,00 zł	0,00 zł	0,00 zł	0,00 zł	0,00 zł	

SZACUNKOWA WARTOŚĆ PROJEKTÓW REWITALIZACYJNYCH PODOBSZAR 3 KLUCZYCE						
Wyszczególnienie	Wartość projektów	Źródła finansowania				
		Gmina Secemin	inne JST	Dofinansowanie		Środki prywatne, w tym granty NGO
				UE	Środki krajowe	
Projekty podstawowe	2 786 160 zł	913 324 zł	8 000 zł	1 625 400 zł	122 736 zł	116 700 zł
Projekty uzupełniające	1 310 000 zł	221 900 zł	10 400 zł	881 200 zł	49 500 zł	147 000 zł
RAZEM	4 096 160 zł	1 135 224 zł	18 400 zł	2 506 600 zł	172 236 zł	263 700 zł
%	100,0%	27,7%	0,4%	61,2%	4,2%	6,4%

Program Rewitalizacji Gminy Secemin na lata 2016-2023

Lista projektów podstawowych i uzupełniających – podobszar rewitalizacji nr 4 Żeliszawice

PROJEKTY PODSTAWOWE - ŻELISZAWICE								
Numer projektu	Nazwa projektu	Wartość projektów	Źródła finansowania				Uwagi/ komentarze	
			Gmina Secemin	inne JST	Dofinansowanie			Środki prywatne, w tym granty NGO
					UE	Środki krajowe		
			Podsumowanie	2 673 800 zł	429 470 zł	0 zł		1 676 000 zł
%	100,0%	16%	0%	63%	10%	11%		
Projekty ze sfery społecznej								
1.	ZAWSZE MŁODZI ZAWSZE AKTYWNI- aktywizacja i integracja osób w wieku 60+ z podobszaru rewitalizacji nr 4 - Żeliszawice	80 000 zł	12 000 zł	-	60 000 zł	8 000 zł	-	Zakłada się dofinansowanie m.in. Z Ministerstwa Sportu i Turystyki, LGD "Region Włoszczowski", częściowo środki prywatne, środki z powiatu oraz wkład własny Gminy Secemin, także granty organizacji pozarządowych (FIO, Polsko - Amerykańska Fundacja Wolności)
2.	Aktywizacja i integracja społeczna osób i rodzin z podobszaru rewitalizacji nr 4 - Żeliszawice	135 000 zł	20 250 zł	-	67 500 zł	27 000 zł	20 250 zł	Zakłada się dofinansowanie w ramach RPO WŚ 2014-2020 Działanie 9.1 Aktywna integracja zwiększająca szanse na zatrudnienie, Poddziałanie 9.2.1 Rozwój wysokiej jakości usług społecznych, Poddziałania 8.5.3 Edukacja formalna i pozaformalna osób dorosłych, częściowo środki Powiatowego Urzędu Pracy we Włoszczowie, częściowo Gminy Secemin
3.	Organizacja zajęć dodatkowych (pozalekcyjnych) dla dzieci i młodzieży w wieku szkolnym i przedszkolnym z podobszaru rewitalizacji nr 4 - Żeliszawice	480 000 zł	110 400 zł	-	216 000 zł	96 000 zł	57 600 zł	Zakłada się częściowy wkład Gminy Secemin, częściowo granty np. Polsko-Amerykańskiej Fundacji Wolności, Fundacji Batorego oraz RPO WŚ 2014-2020 Poddziałanie 8.4.2 Podnoszenie umiejętności lub kwalifikacji osób dorosłych w obszarze ICT i języków obcych poprzez realizację oddolnych Inicjatyw edukacyjnych, Poddziałanie 8.5.3 Edukacja formalna i pozaformalna osób dorosłych

Program Rewitalizacji Gminy Secemin na lata 2016-2023

4.	Wspieranie zainteresowań dzieci i młodzieży z podobszaru rewitalizacji z obszaru rewitalizacji nr 4 - Żeliszawice	150 000 zł	27 000 zł	30 000 zł	60 000 zł	15 000 zł	18 000 zł	Zakłada się częściowy wkład Gminy Secemin, częściowo granty np. Polsko-Amerykańskiej Fundacji Wolności, Fundacji Batorego oraz RPO WŚ 2014-2020 Poddziałanie 8.4.2 Podnoszenie umiejętności lub kwalifikacji osób dorosłych w obszarze ICT i języków obcych poprzez realizację oddolnych Inicjatyw edukacyjnych, Poddziałanie 8.5.3 Edukacja formalna i pozaformalna osób dorosłych
Razem sfera społeczna		695 000 zł	142 650 zł	0 zł	343 500 zł	131 000 zł	77 850 zł	
Projekty ze sfery gospodarczej								
Numer projektu	Nazwa projektu	Wartość projektów	Gmina Secemin	inne JST	UE	Środki krajowe	Środki prywatne	Uwagi/ komentarze
4.	Wzrost innowacyjności i konkurencyjności przedsiębiorstw z podobszaru rewitalizacji nr 4 - Żeliszawice	300 000 zł	-	-	120 000 zł	-	180 000 zł	Inwestycje prywatne mieszkańców sołectwa w oparciu m.in. o dotacje ARiMR, LGD "Region Włoszczowski" oraz w ramach RPO WŚ 2014-2020 Poddziałanie 9.3.1 Wsparcie sektora ekonomii społecznej, działanie 2.5 Wsparcie inwestycyjne sektora MŚP, PUP we Włoszczowie
Razem sfera gospodarcza		300 000 zł	0 zł	0 zł	120 000 zł	0 zł	180 000 zł	
Projekty ze sfery środowiskowej								
Numer projektu	Nazwa projektu	Wartość projektów	Gmina Secemin	inne JST	UE	Środki krajowe	Środki prywatne	Uwagi/ komentarze
5.	Demontaż i bezpieczne usuwanie wyrobów zawierających azbest z podobszaru rewitalizacji nr 4 - Żeliszawice	88 800 zł	13 320 zł	-	-	75 480 zł	-	Zakłada się częściowy wkład Gminy Secemin, częściowo dofinansowanie z Wojewódzkiego Funduszu Ochrony Środowiska i Gospodarki Wodnej w Kielcach (85%)
6.	Edukacja ekologiczna mieszkańców podobszaru rewitalizacji nr 4 - Żeliszawice	40 000 zł	6 000 zł			34 000 zł		Zakłada się częściowy wkład Gminy Secemin, częściowo dofinansowanie z Wojewódzkiego Funduszu Ochrony Środowiska i Gospodarki Wodnej w Kielcach (85%)
Razem sfera środowiskowa		128 800 zł	19 320 zł	0 zł	0 zł	109 480 zł	0 zł	
Projekty ze sfery funkcjonalno-przestrzennej								
Numer projektu	Nazwa projektu	Wartość projektów	Gmina Secemin	inne JST	UE	Środki krajowe	Środki prywatne	Uwagi/ komentarze

Program Rewitalizacji Gminy Secemin na lata 2016-2023

7.	Budowa i modernizacja infrastruktury wodno-kanalizacyjnej na podobszarze rewitalizacji nr 4 -Żeliszawice	1 000 000 zł	150 000 zł	-	850 000 zł	-	-	Zakłada się 85% dofinansowania w ramach RPO WŚ 2014-2020, działanie 4.3 Gospodarka wodno-, ściekowa, częściowo z RPOW 2014-2020 Poddziałanie: Inwestycje związane z tworzeniem, ulepszaniem lub rozbudową wszystkich rodzajów małej infrastruktury, w tym inwestycje w energię odnawialną i w oszczędzanie energii: Gospodarka wodno - ściekowa środki własne
8.	Zwiększenie dostępu do edukacji na podobszarze rewitalizacji nr 4- Żeliszawice	200 000 zł	60 000 zł		130 000 zł	10 000 zł	-	Zakłada się 75% dofinansowania w ramach RPO WŚ 2014-2020 działania 7.4 Rozwój infrastruktury edukacyjnej i szkoleniowej
9.	Zwiększenie dostępu do usług medycznych i profilaktyka zdrowotna poprzez wdrażanie programów profilaktycznych oraz skoordynowanej opieki nad pacjentem na podobszarze rewitalizacji nr 4- Żeliszawice	150 000 zł	7 500 zł	-	82 500 zł	15 000 zł	45 000 zł	Zakłada się częściowo finansowanie zadań przewidzianych w tym projekcie rewitalizacyjnym w ramach RPO WŚ 2014-2020, poddziałanie 8.2.2 Wsparcie profilaktyki zdrowotnej w regionie, działanie 7.3 Infrastruktura zdrowotna i społeczna, środki samorządu Gminy Secemin, Powiatu Włoszczowskiego, Samorządu Województwa Świętokrzyskiego oraz prywatne podmiotów leczniczych.
Razem sfera funkcjonalno-przestrzenna		1 350 000 zł	217 500 zł	0 zł	1 062 500 zł	25 000 zł	45 000 zł	
Projekty ze sfery technicznej								
Numer projektu	Nazwa projektu	Wartość projektów	Gmina Secemin	inne JST	UE	Środki krajowe	Środki prywatne	Uwagi/ komentarze
10.	Termomodernizacja budynku szkoły	200 000 zł	50 000 zł	-	150 000 zł	-	-	Zakłada się 75% dofinansowania w ramach RPO WŚ 2014-2020 działania 7.4 Rozwój infrastruktury edukacyjnej i szkoleniowej oraz dofinansowanie w ramach działania 3.3 Poprawa efektywności energetycznej z wykorzystaniem odnawialnych źródeł energii w sektorze publicznym i mieszkaniowym
Razem sfera techniczna		200 000 zł	50 000 zł	0 zł	150 000 zł	0 zł	0 zł	

Program Rewitalizacji Gminy Secemin na lata 2016-2023

PROJEKTY UZUPEŁNIAJACE - ŻELISŁAWICE								
Numer projektu	Nazwa projektu	Wartość projektów	Źródła finansowania					Uwagi/ komentarze
			Gmina Secemin	inne JST	Dofinansowanie		Środki prywatne, w tym granty NGO	
					UE	Środki krajowe		
			Podsumowanie	1 080 000 zł	185 400 zł	6 400 zł	700 700 zł	
%	100%	17%	1%	65%	5%	12%		
Projekty ze sfery społecznej								
1.	Organizacja zajęć/wydarzeń kulturalnych na podobszarze rewitalizacji nr 4 -Żeliszawice	80 000 zł	10 400 zł	6 400 zł	43 200 zł	4 000 zł	16 000 zł	Zakłada się finansowanie przedsięwzięć z różnych źródeł m.in. dofinansowania LGD "Region Włoszczowski", także granty organizacji pozarządowych, środki z Ministerstwa Kultury i Dziedzictwa Narodowego
Razem sfera społeczna		80 000 zł	10 400 zł	6 400 zł	43 200 zł	4 000 zł	16 000 zł	
Projekty ze sfery gospodarczej								
Numer projektu	Nazwa projektu	Wartość projektów	Gmina Secemin	inne JST	UE	Środki krajowe	Środki prywatne	Uwagi/ komentarze
2.	Powstawanie i wspieranie gospodarstw agroturystycznych na podobszarze rewitalizacji nr 4 -Żeliszawice	150 000,00 zł	-	-	45 000,00 zł	30 000,00 zł	75 000,00 zł	Inwestycje prywatne mieszkańców sołectwa w oparciu m.in. o dotacje ARiMR, LGD "Region Włoszczowski" oraz w ramach RPO WŚ 2014-2020 Poddziałanie 9.3.1 Wsparcie sektora ekonomii społecznej, PUP we Włoszczowie
Razem sfera gospodarcza		150 000 zł	0 zł	0 zł	45 000 zł	30 000 zł	75 000 zł	
Projekty ze sfery środowiskowej								
Numer projektu	Nazwa projektu	Wartość projektów	Gmina Secemin	inne JST	UE	Środki krajowe	Środki prywatne	Uwagi/ komentarze

Program Rewitalizacji Gminy Secemin na lata 2016-2023

3.	Projekty parasolowe (EWE i OZE na budynkach prywatnych) na podobszarze rewitalizacji nr 4 - Żeliszawice	200 000,00 zł	40 000 zł	-	120 000 zł	-	40 000 zł	Zakłada się częściowy wkład mieszkańców obszaru rewitalizacji, częściowo dofinansowanie z Wojewódzkiego Funduszu Ochrony Środowiska i Gospodarki Wodnej w Kielcach lub w ramach RPO WŚ 2014-2020 tzw. projekty parasolowe działanie 3.3 Poprawa efektywności energetycznej z wykorzystaniem odnawialnych źródeł energii w sektorze publicznym i mieszkaniowym lub Działanie 3.1 Wytwarzanie i dystrybucja energii pochodzącej ze źródeł odnawialnych
4.	Wymiana (na bardziej ekologiczne) i budowa oświetlenia ulicznego na podobszarze rewitalizacji nr 4 - Żeliszawice	200 000,00 zł	40 000 zł	-	160 000 zł	-	-	Zakłada się częściowy wkład Gminy Secemin, częściowo dofinansowanie z Wojewódzkiego Funduszu Ochrony Środowiska i Gospodarki Wodnej w Kielcach, częściowo w ramach RPO WŚ na lata 2014-2020 z działania 3.4
Razem sfera środowiskowa		400 000 zł	80 000 zł	0 zł	280 000 zł	0 zł	40 000 zł	
Projekty ze sfery funkcjonalno-przestrzennej								
Numer projektu	Nazwa projektu	Wartość projektów	Gmina Secemin	inne JST	UE	Środki krajowe	Środki prywatne	Uwagi/ komentarze
5.	Zachowanie dziedzictwa kulturowego na podobszarze rewitalizacji nr 4 - Żeliszawice	100 000 zł	25 000 zł		70 000 zł	5 000 zł		Zakłada się dofinansowania w ramach RPROW na lata 2014-2020 Poddziałanie: Wsparcie badań i inwestycji związanych z utrzymaniem, odbudową i poprawą stanu dziedzictwa kulturowego i przyrodniczego wsi, krajobrazu wiejskiego i miejsc o wysokiej wartości przyrodniczej, w tym dotyczące powiązanych aspektów społeczno-gospodarczych oraz środków w zakresie świadomości środowiskowej: Ochrona zabytków i budownictwa tradycyjnego, środki własne
6.	Modernizacja infrastruktury drogowej na podobszarze rewitalizacji nr 4 - Żeliszawice	350 000 zł	70 000 zł		262 500 zł	17 500 zł		Zakłada się dofinansowanie części inwestycji z PROW 2014-2020 (63,63% dofinansowania); część w ramach "Programu Rozwoju Gminnej i Powiatowej Infrastruktury Drogowej 2016-2019"
Razem sfera funkcjonalno-przestrzenna		450 000 zł	95 000 zł	0 zł	332 500 zł	22 500 zł	0 zł	

Program Rewitalizacji Gminy Secemin na lata 2016-2023

Projekty ze sfery technicznej								
Numer projektu	Nazwa projektu	Wartość projektów	Gmina Secemin	inne JST	UE	Środki krajowe	Środki prywatne	Uwagi/ komentarze
-	-	-	-	-	-	-	-	-
Razem sfera techniczna		0,00 zł	0,00 zł	0,00 zł	0,00 zł	0,00 zł	0,00 zł	

SZACUNKOWA WARTOŚĆ PROJEKTÓW REWITALIZACYJNYCH PODOBSZAR 4 ŻELISŁAWICE						
Wyszczególnienie	Wartość projektów	Źródła finansowania				
		Gmina Secemin	inne JST	Dofinansowanie		Środki prywatne, w tym granty NGO
				UE	Środki krajowe	
Projekty podstawowe	2 673 800 zł	429 470 zł	0 zł	1 676 000 zł	265 480 zł	302 850 zł
Projekty uzupełniające	1 080 000 zł	185 400 zł	6 400 zł	700 700 zł	56 500 zł	131 000 zł
RAZEM	3 753 800 zł	614 870 zł	6 400 zł	2 376 700 zł	321 980 zł	433 850 zł
%	100,0%	16,4%	0,2%	63,3%	8,6%	11,6%

Lista projektów podstawowych i uzupełniających – podobszar rewitalizacji nr 5 Czaryż

PROJEKTY PODSTAWOWE - CZARYŻ								
Numer projektu	Nazwa projektu	Wartość projektów	Źródła finansowania					Uwagi/ komentarze
			Gmina Secemin	inne JST	Dofinansowanie		Środki prywatne, w tym granty NGO	
					UE	Środki krajowe		
	Podsumowanie	6 119 200 zł	1 983 880 zł	10 000 zł	3 831 500 zł	155 820 zł	138 000 zł	
	%	100,0%	32%	0%	63%	3%	2%	
Projekty ze sfery społecznej								
1.	ZAWSZE MŁODZI ZAWSZE AKTYWNI- aktywizacja i	110 000 zł	16 500 zł	-	82 500 zł	11 000 zł	-	Zakłada się dofinansowanie m.in. Z Ministerstwa Sportu i Turystyki, LGD "Region Włoszczowski",

Program Rewitalizacji Gminy Secemin na lata 2016-2023

	integracja osób w wieku 60+ z podobszaru rewitalizacji nr 5 - Czaryż							częściowo środki prywatne, środki z powiatu oraz wkład własny Gminy Secemin, także granty organizacji pozarządowych (FIO, Polsko - Amerykańska Fundacja Wolności)
2.	Aktywizacja i integracja społeczna osób i rodzin z podobszaru rewitalizacji nr 5 - Czaryż	120 000 zł	18 000 zł	-	72 000 zł	12 000 zł	18 000 zł	Zakłada się dofinansowanie w ramach RPO WŚ 2014-2020 Działanie 9.1 Aktywna integracja zwiększająca szanse na zatrudnienie, Poddziałanie 9.2.1 Rozwój wysokiej jakości usług społecznych, Poddziałania 8.5.3 Edukacja formalna i pozaformalna osób dorosłych, częściowo środki Powiatowego Urzędu Pracy we Włoszczowie, częściowo Gminy Secemin
3.	Wspieranie zainteresowań dzieci i młodzieży z podobszaru rewitalizacji nr 5 - Czaryż	100 000 zł	23 000 zł	10 000 zł	40 000 zł	15 000 zł	12 000 zł	Zakłada się częściowy wkład Gminy Secemin, częściowo granty np. Polsko-Amerykańskiej Fundacji Wolności, Fundacji Batorego oraz RPO WŚ 2014-2020 Poddziałanie 8.4.2 Podnoszenie umiejętności lub kwalifikacji osób dorosłych w obszarze ICT i języków obcych poprzez realizację oddolnych Inicjatyw edukacyjnych, Poddziałanie 8.5.3 Edukacja formalna i pozaformalna osób dorosłych
Razem sfera społeczna		330 000 zł	57 500 zł	10 000 zł	194 500 zł	38 000 zł	30 000 zł	
Projekty ze sfery gospodarczej								
Numer projektu	Nazwa projektu	Wartość projektów	Gmina Secemin	inne JST	UE	Środki krajowe	Środki prywatne	Uwagi/ komentarze
4.	Wzrost innowacyjności i konkurencyjności przedsiębiorstw z podobszaru rewitalizacji nr 5 - Czaryż	180 000 zł	-	-	72 000 zł	-	108 000 zł	Inwestycje prywatne mieszkańców sołectwa w oparciu m.in. o dotacje ARIMR, LGD "Region Włoszczowski" oraz w ramach RPO WŚ 2014-2020 Poddziałanie 9.3.1 Wsparcie sektora ekonomii społecznej, działanie 2.5 Wsparcie inwestycyjne sektora MŚP, PUP we Włoszczowie
Razem sfera gospodarcza		180 000 zł	0 zł	0 zł	72 000 zł	0 zł	108 000 zł	
Projekty ze sfery środowiskowej								
Numer projektu	Nazwa projektu	Wartość projektów	Gmina Secemin	inne JST	UE	Środki krajowe	Środki prywatne	Uwagi/ komentarze

Program Rewitalizacji Gminy Secemin na lata 2016-2023

5.	Demontaż i bezpieczne usuwanie wyrobów zawierających azbest z podobszaru rewitalizacji nr 5 - Czaryż	89 200 zł	13 380 zł	-	-	75 820 zł	-	Zakłada się częściowy wkład Gminy Secemin, częściowo dofinansowanie z Wojewódzkiego Funduszu Ochrony Środowiska i Gospodarki Wodnej w Kielcach (85%)
6.	Edukacja ekologiczna mieszkańców z podobszaru rewitalizacji nr 5 - Czaryż	40 000 zł	6 000 zł			34 000 zł		Zakłada się częściowy wkład Gminy Secemin, częściowo dofinansowanie z Wojewódzkiego Funduszu Ochrony Środowiska i Gospodarki Wodnej w Kielcach (85%)
Razem sfera środowiskowa		129 200 zł	19 380 zł	0 zł	0 zł	109 820 zł	0 zł	
Projekty ze sfery funkcjonalno-przestrzennej								
Numer projektu	Nazwa projektu	Wartość projektów	Gmina Secemin	inne JST	UE	Środki krajowe	Środki prywatne	Uwagi/ komentarze
7.	Budowa nowoczesnego placu zabaw	80 000 zł	12 000 zł	-	60 000 zł	8 000 zł	-	Zakłada się dofinansowania w ramach PROW 2014-2020 Poddziałanie: Wsparcie inwestycji w tworzenie, ulepszanie i rozwijanie podstawowych usług lokalnych dla ludności wiejskiej, w tym rekreacji i kultury i powiązanej infrastruktury: Inwestycje w obiekty pełniące funkcje kulturalne oraz kształtowanie przestrzeni publicznej
8.	Budowa infrastruktury kanalizacyjnej na podobszarze rewitalizacji nr 5 - Czaryż	5 000 000 zł	1 750 000 zł		3 250 000 zł		-	Zakłada się 85% dofinansowania w ramach RPO WŚ 2014-2020, działanie 4.3 Gospodarka wodno-, ściekowa, częściowo z RPOW 2014-2020 Poddziałanie: Inwestycje związane z tworzeniem, ulepszaniem lub rozbudową wszystkich rodzajów małej infrastruktury, w tym inwestycje w energię odnawialną i w oszczędzanie energii: Gospodarka wodno - ściekowa środki własne

Program Rewitalizacji Gminy Secemin na lata 2016-2023

9.	Rewitalizacja parku podworskiego w sołectwie Czaryż	300 000 zł	120 000 zł	-	180 000 zł	-	-	Zakłada się 80% dofinansowania w ramach RPO WŚ 2014-2020 działania 4.4 Zachowanie dziedzictwa kulturowego i naturalnego, częściowo z środków PROW 2014-2020 Poddziałanie: Wsparcie inwestycji w tworzenie, ulepszanie i rozwijanie podstawowych usług lokalnych dla ludności wiejskiej, w tym rekreacji i kultury i powiązanej infrastruktury: Inwestycje w obiekty pełniące funkcje kulturalne oraz kształtowanie przestrzeni publicznej
10.	Zwiększenie dostępu do usług medycznych i profilaktyka zdrowotna poprzez wdrażanie programów profilaktycznych oraz skoordynowanej opieki nad pacjentem z podobszaru rewitalizacji nr 5 - Czaryż	100 000 zł	25 000 zł	-	75 000 zł	-	-	Zakłada się częściowo finansowanie zadań przewidzianych w tym projekcie rewitalizacyjnym w ramach RPO WŚ 2014-2020, poddziałanie 8.2.2 Wsparcie profilaktyki zdrowotnej w regionie, działanie 7.3 Infrastruktura zdrowotna i społeczna, środki samorządu Gminy Secemin, Powiatu Włoszczowskiego, Samorządu Województwa Świętokrzyskiego oraz prywatne podmiotów leczniczych.
Razem sfera funkcjonalno-przestrzenna		5 480 000 zł	1 907 000 zł	0 zł	3 565 000 zł	8 000 zł	0 zł	
Projekty ze sfery technicznej								
Numer projektu	Nazwa projektu	Wartość projektów	Gmina Secemin	inne JST	UE	Środki krajowe	Środki prywatne	Uwagi/ komentarze
-	-	-	-	-	-	-	-	-
Razem sfera techniczna		0 zł	0 zł	0 zł	0 zł	0 zł	0 zł	

PROJEKTY UZUPEŁNIAJACE - CZARYŻ								
Numer projektu	Nazwa projektu	Wartość projektów	Źródła finansowania				Środki prywatne, w tym granty NGO	Uwagi/ komentarze
			Gmina Secemin	inne JST	Dofinansowanie			
					UE	Środki krajowe		
	Podsumowanie	1 290 000 zł	231 500 zł	4 000 zł	875 000 zł	46 500 zł	133 000 zł	

Program Rewitalizacji Gminy Secemin na lata 2016-2023

	%	100%	18%	0%	68%	4%	10%	
Projekty ze sfery społecznej								
1.	Wspieranie organizacji pozarządowych oraz grup nieformalnych z podobszaru rewitalizacji nr 5 Czaryż	50 000 zł	6 500 zł	4 000 zł	27 000 zł	2 500 zł	10 000 zł	Zakłada się finansowanie przedsięwzięć z różnych źródeł m.in. dofinansowania LGD "Region Włoszczowski", także granty organizacji pozarządowych, środki z Ministerstwa Kultury i Dziedzictwa Narodowego
Razem sfera społeczna		50 000 zł	6 500 zł	4 000 zł	27 000 zł	2 500 zł	10 000 zł	
Projekty ze sfery gospodarczej								
Numer projektu	Nazwa projektu	Wartość projektów	Gmina Secemin	inne JST	UE	Środki krajowe	Środki prywatne	Uwagi/ komentarze
2.	Powstawanie i wspieranie gospodarstw agroturystycznych na obszarze gminy z podobszaru rewitalizacji nr 5 - Czaryż	140 000,00 zł	-	-	63 000,00 zł	14 000,00 zł	63 000,00 zł	Inwestycje prywatne mieszkańców sołectwa w oparciu m.in. o dotacje ARiMR, LGD "Region Włoszczowski" oraz w ramach RPO WŚ 2014-2020 Poddziałanie 9.3.1 Wsparcie sektora ekonomii społecznej, PUP we Włoszczowie
Razem sfera gospodarcza		140 000 zł	0 zł	0 zł	63 000 zł	14 000 zł	63 000 zł	
Projekty ze sfery środowiskowej								
Numer projektu	Nazwa projektu	Wartość projektów	Gmina Secemin	inne JST	UE	Środki krajowe	Środki prywatne	Uwagi/ komentarze
3.	Projekty parasolowe (EWE i OZE na budynkach prywatnych) na podobszarze rewitalizacji nr 5 - Czaryż	300 000,00 zł	60 000 zł	-	180 000 zł	-	60 000 zł	Zakłada się częściowy wkład mieszkańców obszaru rewitalizacji, częściowo dofinansowanie z Wojewódzkiego Funduszu Ochrony Środowiska i Gospodarki Wodnej w Kielcach lub w ramach RPO WŚ 2014-2020 tzw. projekty parasolowe działanie 3.3 Poprawa efektywności energetycznej z wykorzystaniem odnawialnych źródeł energii w sektorze publicznym i mieszkaniowym lub Działanie 3.1 Wytwarzanie i dystrybucja energii pochodzącej ze źródeł odnawialnych
4.	Wymiana (na bardziej ekologiczne) i budowa oświetlenia ulicznego na podobszarze rewitalizacji nr 5 - Czaryż	200 000,00 zł	40 000 zł	-	160 000 zł	-	-	Zakłada się częściowy wkład Gminy Secemin, częściowo dofinansowanie z Wojewódzkiego Funduszu Ochrony Środowiska i Gospodarki Wodnej w Kielcach, częściowo w ramach RPO WŚ na lata 2014-2020 z działania 3.4

Program Rewitalizacji Gminy Secemin na lata 2016-2023

Razem sfera środowiskowa		500 000 zł	100 000 zł	0 zł	340 000 zł	0 zł	60 000 zł	
Projekty ze sfery funkcjonalno-przestrzennej								
Numer projektu	Nazwa projektu	Wartość projektów	Gmina Secemin	inne JST	UE	Środki krajowe	Środki prywatne	Uwagi/ komentarze
5.	Zachowanie dziedzictwa kulturowego na podobszarze rewitalizacji na obszarze rewitalizacji nr 5 - Czaryż	100 000 zł	25 000 zł		70 000 zł	5 000 zł		Zakłada się dofinansowania w ramach RPROW na lata 2014-2020 Poddziałanie: Wsparcie badań i inwestycji związanych z utrzymaniem, odbudową i poprawą stanu dziedzictwa kulturowego i przyrodniczego wsi, krajobrazu wiejskiego i miejsc o wysokiej wartości przyrodniczej, w tym dotyczące powiązanych aspektów społeczno-gospodarczych oraz środków w zakresie świadomości środowiskowej: Ochrona zabytków i budownictwa tradycyjnego, środki własne
6.	Modernizacja infrastruktury drogowej na podobszarze rewitalizacji nr 5 - Czaryż	500 000 zł	100 000 zł		375 000 zł	25 000 zł		Zakłada się dofinansowanie części inwestycji z PROW 2014-2020 (63,63% dofinansowania); część w ramach "Programu Rozwoju Gminnej i Powiatowej Infrastruktury Drogowej 2016-2019"
Razem sfera funkcjonalno-przestrzenna		600 000 zł	125 000 zł	0 zł	445 000 zł	30 000 zł	0 zł	
Projekty ze sfery technicznej								
Numer projektu	Nazwa projektu	Wartość projektów	Gmina Secemin	inne JST	UE	Środki krajowe	Środki prywatne	Uwagi/ komentarze
-	-	-	-	-	-	-	-	-
Razem sfera techniczna		0,00 zł	0,00 zł	0,00 zł	0,00 zł	0,00 zł	0,00 zł	

SZACUNKOWA WARTOŚĆ PROJEKTÓW REWITALIZACYJNYCH PODOBSZAR 5 CZARYŻ

Wyszczególnienie	Wartość projektów	Źródła finansowania				
		Gmina Secemin	inne JST	Dofinansowanie		Środki prywatne, w tym granty NGO
				UE	Środki krajowe	
Projekty podstawowe	6 119 200 zł	1 983 880 zł	10 000 zł	3 831 500 zł	155 820 zł	138 000 zł
Projekty uzupełniające	1 290 000 zł	231 500 zł	4 000 zł	875 000 zł	46 500 zł	133 000 zł
RAZEM	7 409 200 zł	2 215 380 zł	14 000 zł	4 706 500 zł	202 320 zł	271 000 zł
%	100,0%	29,9%	0,2%	63,5%	2,7%	3,7%

12 Mechanizmy włączenia mieszkańców, przedsiębiorców i innych podmiotów i grup aktywnych na terenie gminy w proces rewitalizacji

W ramach rewitalizacji stosowane są następujące mechanizmy włączenia mieszkańców, przedsiębiorców i innych podmiotów i grup aktywnych na terenie gminy w proces rewitalizacji:

- spotkania z mieszkańcami, przedsiębiorcami, organizacjami pozarządowymi,
- informacje na sesjach Rady Gminy,
- strona internetowa Gminy Secemin – zakładka „Rewitalizacja Gminy Secemin na lata 2016-2023”,
- spotkania Komitetu Rewitalizacji.

a) Kluczowi interesariusze rewitalizacji

- mieszkańcy sołectwa Secemin,
- mieszkańcy sołectwa Dąbie,
- mieszkańcy sołectwa Kluczyce
- mieszkańcy sołectwa Żeliszawice
- mieszkańcy sołectwa Czaryż
- przedsiębiorcy działający lub planujący działać na terenie sołectw: Secemin, Dąbie, Kluczyce, Żeliszawice, Czaryż
- organizacja pozarządowe i grupy nieformalne działający lub planujący działać na terenie sołectw Secemin, Dąbie, Kluczyce, Żeliszawice, Czaryż,
- Urząd Gminy w Seceminie i jednostki organizacyjne Gminy Secemin,
- Starostwo Powiatowe we Włoszczowie i jednostki organizacyjne Powiatu Włoszczowskiego np. Powiatowy Zarząd Dróg,
- Samorząd Województwa Świętokrzyskiego i jego jednostki organizacyjne.

b) narzędzia partycypacji oraz sposób zaangażowania interesariuszy na każdym etapie realizacji Programu

Etap 1 – diagnozowanie

- seria spotkań konsultacyjnych z mieszkańcami,
- opublikowanie Diagnozy czynników i zjawisk kryzysowych na www Gminy Secemin,
- spotkania Komitetu rewitalizacyjnego,

Etap 2 – programowanie

- w 5 wytypowanych w wyniku diagnozy obszarach odbyły się konsultacje na temat ich problemów na których omawiano wstępne cele i zamierzenia rewitalizacyjne,
- w ramach 2 etapu rewitalizacji ogłoszono nabór fiszek przedsięwzięć rewitalizacyjnych,
- opublikowano cały dokument programu na stronie www.
- spotkania Komitetu rewitalizacyjnego.

Etap 3 – wdrażanie

Narzędzia partycypacji, które będą stosowane na etapie wdrażania Programu:

- spotkania otwarte z mieszkańcami i interesariuszami podobszarów rewitalizacji,
- prezentacja realizacji zadań rewitalizacyjnych na sesji Rady Gminy,
- ankiety,
- publikacje koncepcji architektonicznych na www do konsultacji z interesariuszami rewitalizacji,
- spotkania Komitetu Rewitalizacji (realizacja zasady partnerstwa),

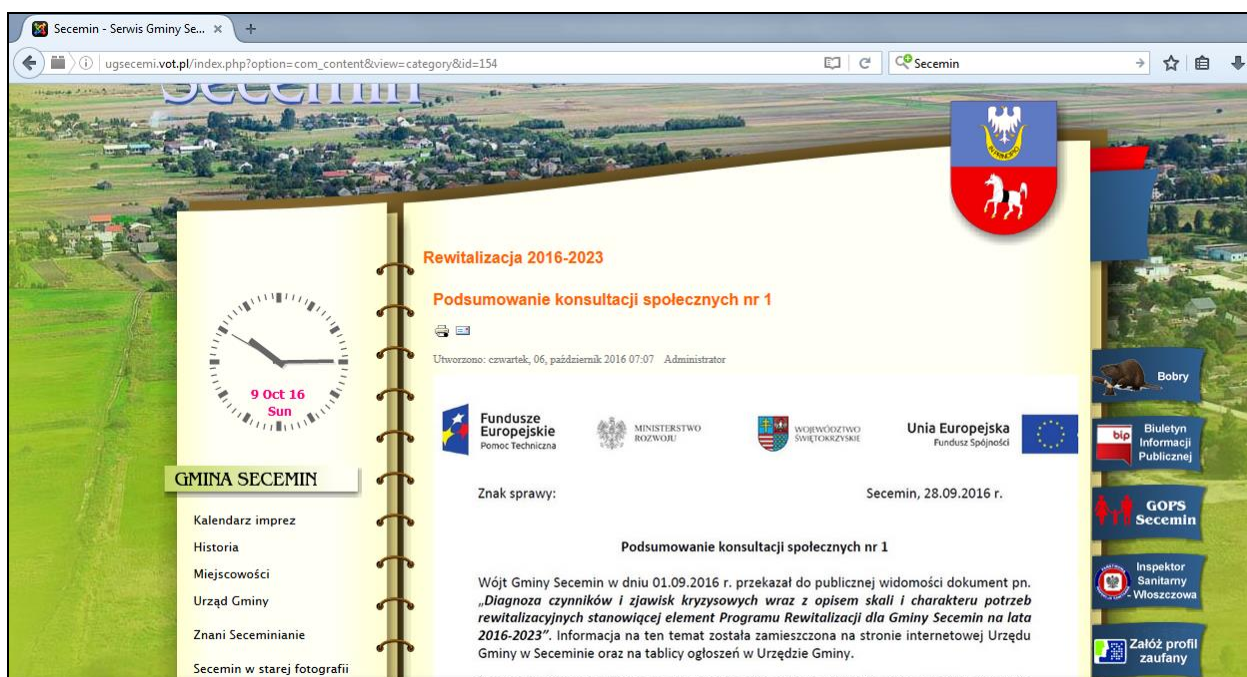
Program Rewitalizacji Gminy Secemin na lata 2016-2023

Etap 4 – monitorowanie

- przyjmowanie sprawozdań z realizacji Programu – Rada Gminy,
- publikacja na www sprawozdań z realizacji Programu,
- spotkania Komitetu Rewitalizacji – ocena jak wdrażane są poszczególne przedsięwzięcia rewitalizacyjne.

Komunikacja z interesariuszami za pomocą strony internetowej

Wszelkie informacje dotyczące procesu rewitalizacji są upubliczniane na stronie internetowej Gminy Secemin w specjalnie utworzonej zakładce „Rewitalizacja Gminy Secemin na lata 2016-2023” http://ugsecemi.vot.pl/index.php?option=com_content&view=category&id=154



a) ukierunkowanie Programu na dojrzałe formy partycypacji

Komitet Rewitalizacji

Na potrzeby opracowania i wdrażania Programu został utworzony Komitetu Rewitalizacji Gminy Secemin powołany zarządzeniem Wójta. Skład Komitetu:

- 1 Joanna Marzec – przedstawiciel środowiska oświaty i edukacji,
- 2 Elżbieta Piekarska - przedstawiciel środowiska oświaty i edukacji,
- 3 Joanna Burzawa – przedstawiciel środowiska kultury,
- 4 Barbara Gosek – przedstawiciel SP ZOZ w Seceminie,
- 5 Grażyna Kowalik - przedstawiciel środowiska oświaty i edukacji,
- 6 Bodgan Wasik – przedstawiciel Urzędu Gminy Secemin,
- 7 Jarosław Krzyżanowski – przedstawiciel organizacji pozarządowych,
- 8 Anita Pośpiech - przedstawiciel organizacji pozarządowych,
- 9 Joanna Wasik – przedstawiciel miejscowości Secemin,
- 10 Stanisława Zalas - przedstawiciel Urzędu Gminy Secemin,
- 11 Dorota Stępień – przedstawiciel sołtysów,
- 12 Bogdan Mędrala – przedstawiciel przedsiębiorców,
- 13 Sławomir Żesławski - przedstawiciel przedsiębiorców,

Program Rewitalizacji Gminy Secemin na lata 2016-2023

- 14 Arleta Piątkowska - przedstawiciel sołtysów,
- 15 Dariusz Janus – przedstawiciel miejscowości Żeliszawiczki,
- 16 Dariusz Grzesik – przedstawiciel Rady Gminy,
- 17 Elżbieta Walasek - przedstawiciel Rady Gminy,
- 18 Przemysław Sułeczki - przedstawiciel Urzędu Gminy Secemin,
- 19 Olga Sułeczka – przedstawiciel miejscowości Żeliszawice,
- 20 Izabela Drążkiewicz – przedstawiciel miejscowości Secemin.

Nabór osób do Komitetu miał charakter otwarty, ogłoszenie w tej sprawie zostało opublikowane na stronie internetowej gminy w dniu 21 kwietnia 2016r. Nabór trwał do 13 maja 2016r.

Secemin - Serwis Gminy Se... x

ugsecemi.vot.pl/index.php?option=com_content&view=article&id=1556:zaproszenie-program-rewitalizacji-gminy-secemin-na-lata-2016-2023&catid=154

Utworzono: niedziela, 24, kwiecień 2016 12:33 Administrator

Secemin, dn. 21 kwietnia 2016 r.

ZAPROSZENIE

W związku z opracowywaniem **Programu Rewitalizacji Gminy Secemin na lata 2016-2023** pragnę poinformować, że zostanie utworzony **Komitet Rewitalizacyjny** składający się z przedstawicieli różnych środowisk, dla których ważny jest rozwój Gminy Secemin. W związku z powyższym zapraszam chętnych przedstawicieli reprezentujących:

- organizacje pozarządowe,
- przedsiębiorstwa,
- mieszkańców,
- innych interesariuszy

do zgłaszania swoich kandydatów do pracy w Komitecie Rewitalizacyjnym w terminie do dnia **13 maja 2016 r.**

Wypełnione zgłoszenia należy składać na sekretariacie Urzędu Gminy Secemin wg wzorów załączonych do niniejszego pisma.

Wszelkie pytania związane z Komitetem Rewitalizacyjnym lub procedurą opracowywania Programu Rewitalizacji proszę zgłaszać Panu Danielowi Marczakowi pod nr tel. 34 35-56-017 wew. 41 lub e-mail-owo: daniel.marczak@secemin.pl

GMINA SECEMIN

- Kalendarz imprez
- Historia
- Miejscowości
- Urząd Gminy
- Znani Seceminianie
- Secemin w starej fotografii

SZKOŁA

- Przedszkole Publiczne
- Zespół Szkół w Seceminie
- Szkoła Podstawowa w Żeliszawicach

ORGANIZACJE

- Wiadomości
- Poradnik
- Współpraca z NGO

Bobyry

Biuletyn Informacji Publicznej

GOPS Secemin

Inspektor Sanitarny Włoszczowa

Załącz profil zaufany

Dziennik Ustaw

Monitor Polski

Punkt konsultacyjny

Gazetka Gminna

Urząd

Spotkania Komitetu rewitalizacyjnego

- 30.08.2016r. w trakcie spotkania wyjaśniono pojęcie „rewitalizacja” oraz przedstawiono przykłady rewitalizacji z perspektywy finansowej 2007-2014. Przedstawiono propozycje działań rewitalizacyjnych.
- 04.10.2016r. w trakcie posiedzenia omówiono diagnozę zjawisk kryzysowych oraz projekty rewitalizacyjne

Szczegółowe zadania:

- zapoznanie się ze sprawozdaniami z realizacji Programu po przygotowaniu ich przez Zespół ds. rewitalizacji, a przed przyjęciem ich przez Radę Gminy,
- opiniowanie i rekomendowanie propozycji zmian w Programie,
- zachęcanie interesariuszy rewitalizacji do włączenia się do opracowywania i realizacji Programu,
- upowszechnianie informacji o Programie wśród interesariuszy rewitalizacji

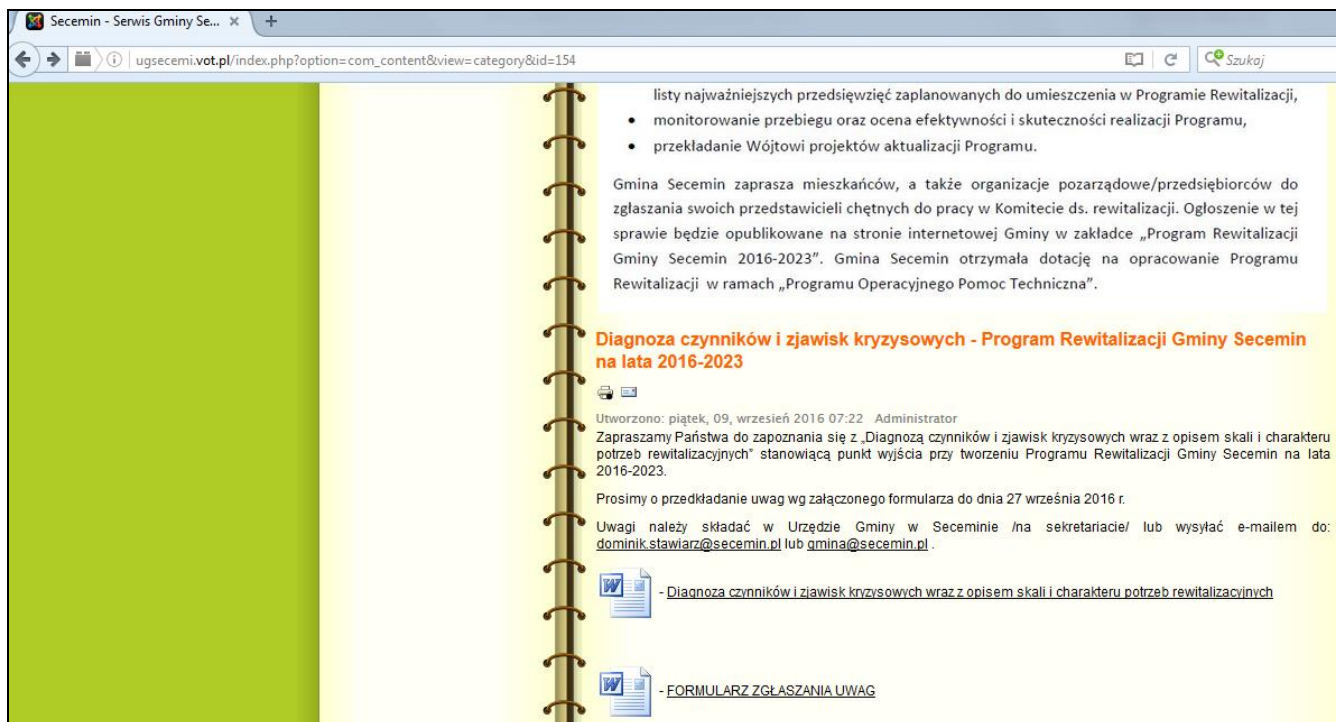
Konsultacje dokumentu

W ramach tworzenia Programu Rewitalizacji odbyły się następujące rodzaje konsultacji społecznych:

Program Rewitalizacji Gminy Secemin na lata 2016-2023

- ✓ Wykorzystanie formularza ankietowego (zgłaszania uwag w przypadku etapów 1 i 3) oraz fiszki rewitalizacyjnej (etap 2) opublikowanych na stronie internetowej Gminy Secemin:

Etap	Element konsultacji	Termin konsultacji	Komentarz
1	Diagnoza czynników i zjawisk kryzysowych	09.09.2016-27.10.2016.	Brak uwag
2	Nabór fiszek przedsięwzięć rewitalizacyjnych	29.09.2016 r. - 20.10.2016	Nie wpłynęła żadna fiszka
3	Program Rewitalizacji	04.11.2016-30.11.2016	Brak uwag



- ✓ Spotkania z interesariuszami rewitalizacji, które odbyły się w trakcie tworzenia Programu Rewitalizacji:

- 06.09.2016 (wtorek) Secemin z mieszkańcami sołectwa,
- 07.09.2016 (środa) Dąbie z mieszkańcami sołectwa,
- 07.09.2016 (środa) Kluczyce z mieszkańcami sołectwa,
- 08.09.2016 (czwartek) Żeliszewice z mieszkańcami sołectwa,
- 12.09.2016 (poniedziałek) Czaryż z mieszkańcami sołectwa.

Program Rewitalizacji Gminy Secemin na lata 2016-2023

Zdjęcie 9 Fotogaleria zdjęć ze spotkania 06.09.2016 w Seceminie



Fot. Urząd Gminy Secemin

Zdjęcie 10 Spotkanie z mieszkańcami sołectwa Żelistawice – 08.09.2016



Fot. Urząd Gminy Secemin

Program Rewitalizacji Gminy Secemin na lata 2016-2023

Zdjęcie 11 Spotkanie Komitetu Rewitalizacji



Fot. Urząd Gminy Secemin

Zdjęcie 12 Dominik Stawiarz – przewodniczący Zespołu ds. rewitalizacji prezentuje założenia Programu podczas spotkania z mieszkańcami sołectwa Secemin – 06.09.2016

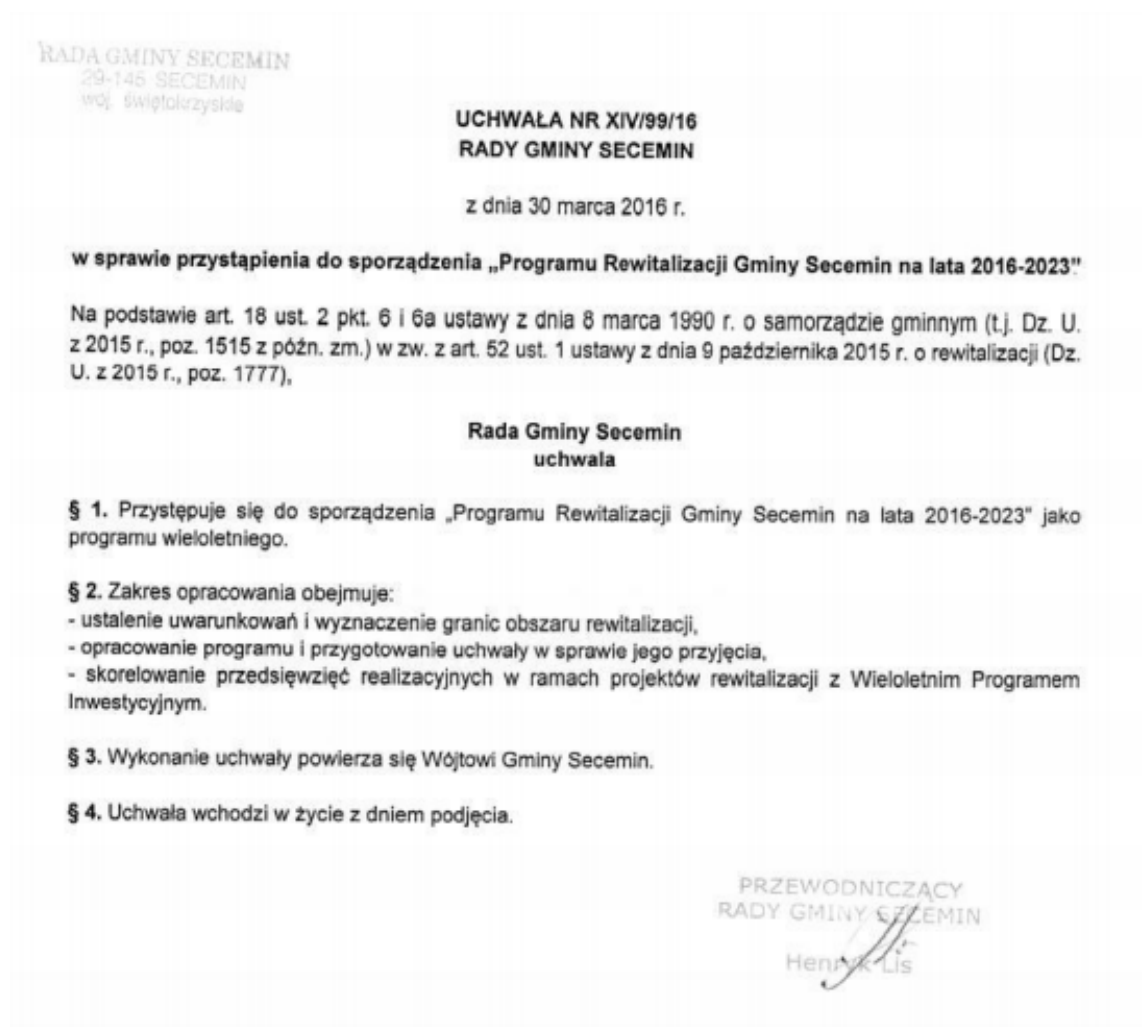


Fot. Urząd Gminy Secemin

13 System realizacji (wdrażania) programu rewitalizacji

a) Osadzenie rewitalizacji w systemie zarządzania gminą

Inicjatorem rewitalizacji na terenie Gminy Secemin była Rada Gminy, która podjęła 30 marca 2016r. odpowiednią uchwałę (nr XIV/99/16 w sprawie przystąpienia do sporządzenia „Programu Rewitalizacji Gminy Secemin na lata 2016-2023”) inicjującą cały proces.



Program Rewitalizacji dla Gminy Secemin przyjęty zostanie w drodze uchwały Rady Gminy w Seceminie. W tym samym trybie będzie odbywała się jego ewentualna aktualizacja, gdyż Program posiada formułę otwartą. W drodze aktualizacji będą pojawiały się nowe projekty, zgłaszane przez interesariuszy rewitalizacji (m.in. władze lokalne, partnerzy społeczni i gospodarczy, czy też mieszkańcy obszarów zdegradowanych). Do Programu rewitalizacji będą wprowadzane te projekty, dla których:

- lokalizacja jest zgodna z obszarami wytypowanymi w ramach programu do rewitalizacji,
- określono nazwę i zakres przedsięwzięcia oraz oczekiwane rezultaty uzasadniające znaczenie projektu dla rozwoju podobszarów rewitalizacji,
- określono harmonogram realizacji projektu,

Program Rewitalizacji Gminy Secemin na lata 2016-2023

- określono orientacyjne koszty realizacji projektu oraz wskazano potencjalne źródła finansowania,
- wskazano podmiot odpowiedzialny za jego realizację oraz partnerów projektu (jeśli dotyczy),
- zadania przewidziane do realizacji w okresie 2016-2023.

Do zadań Gminy Secemin należeć będzie:

- przygotowanie i składanie wniosków o dofinansowanie planowanych inwestycji, dla których beneficjentem będzie Gmina Secemin,
- realizację działań przewidzianych w programie w zakresie przygotowania:
 - ✓ dokumentacji projektowej i przetargowej,
 - ✓ analiz, kosztorysów, studiów wykonalności, raportów oddziaływania na środowisko,
 - ✓ dokumentacji bieżącej,
 - ✓ nadzór nad wykonawcą pod kątem terminowości i jakości wykonywania zleconych inwestycji,
 - ✓ sprawozdań, raportów, itp.,
- monitorowanie przebiegu oraz ocena efektywności i skuteczności realizacji programu,
- promocja programu, informowanie o współfinansowaniu projektów ze środków zewnętrznych.

Projekty zgłoszone do Programu Rewitalizacji będą realizowane i wdrażane w określonej hierarchii zadań, zależnie od postanowień Rady Gminy Secemin, uregulowaniami budżetowymi (zachowaniem płynności finansowej gminy) oraz terminami określonymi przez instytucje zarządzające i wdrażające Regionalnym Programem Operacyjnym Województwa Świętokrzyskiego, PROW, itp. Każdy projekt umieszczony w Programie będzie realizowany w oparciu o harmonogram zadaniowo-czasowy. Jednostką bezpośrednio odpowiadającą za wdrażanie Programu Rewitalizacji będzie Wójt Gminy Secemin. W celu opracowania i wdrożenia Programu Wójt w drodze zarządzenia powołał zespół zadaniowy do spraw rewitalizacji (złożony z pracowników gminy) i Komitet rewitalizacyjny (złożony z interesariuszy rewitalizacji).

b) Koordynator działań rewitalizacyjnych, czyli o zadaniach Zespołu ds. rewitalizacji

- przygotowanie wniosków o dofinansowanie projektów,
- nadzorowanie i wdrażanie projektów rewitalizacji,
- przygotowanie rocznych sprawozdań z realizacji Programu,
- przygotowanie wniosku o zmianę Programu,
- gromadzenie, dostarczanie i analiza danych,
- współpraca z firmą zewnętrzną w zakresie prac związanych z przygotowaniem projektu Programu,
- identyfikacja problemów, wskazywanie możliwości eliminacji przeszkód w realizacji zadań,
- współpraca przy wdrażaniu projektów rewitalizacyjnych,
- upowszechnianie informacji o Programie za pośrednictwem strony internetowej Urzędu Gminy oraz prasy lokalnej.

c) Sposób realizacji zasady partnerstwa, czyli o współpracy pomiędzy sektorem publicznym, społecznym i gospodarczym

Wdrażanie projektów rewitalizacyjnych na zdegradowanych obszarach gminy Secemin będzie realizowane na zasadzie współpracy pomiędzy sektorem społecznym, gospodarczym i publicznym. Współpraca międzysektorowa w realizacji projektów rewitalizacyjnych odbywać się będzie w oparciu o następujące zasady:

- partnerstwa - co oznacza, że instytucje, uczestniczą w rozwiązywaniu problemów na zdegradowanych terenach, współdziałają z gminą przy wykonywaniu zadań,

Program Rewitalizacji Gminy Secemin na lata 2016-2023

- efektywności - polega na wspólnym dążeniu gminy i instytucji biorących udział we wdrażaniu projektów rewitalizacyjnych do osiągnięcia możliwie najlepszych efektów w realizacji zadań/projektów,
- suwerenności stron - co oznacza, że gmina i instytucje realizując/współrealizujące działania/projekty zachowują autonomię i niezależność względem siebie i są w stosunku do siebie równorzędnymi partnerami.
- jawności - zgodnie, z którą Gmina Secemin udostępni organizacjom sektora pozarządowego i innym podmiotom wszelkie niezbędne informacje o celach i priorytetach realizowanych zadań oraz środkach dostępnych na ich realizację.

Partnerstwo trzech sektorów: publicznego, społecznego i gospodarczego, oprócz wspólnego celu, jakim jest wyprowadzenie zdegradowanych obszarów z sytuacji kryzysowej, ma określone podstawowe zasady stanowiące fundament wspólnych działań:

- respektowanie własnych potrzeb, możliwości i dążenie do osiągnięcia kompromisu,
- przejrzystość podejmowanych działań,
- otwarty dialog z mieszkańcami gminy.

Współpraca pomiędzy Partnerami Programu Rewitalizacji ma na celu:

- wykorzystanie potencjału organizacji oraz społeczności lokalnej poprzez skoordynowanie działań w ramach kilku wspólnych i spójnych projektów akceptowanych i wspieranych przez wszystkich uczestników,
- optymalne wykorzystanie kompetencji i zasobów będących w dyspozycji gminy, organizacji pozarządowych oraz przedsiębiorców,
- wsparcie innowacyjności proponowanych rozwiązań, wyrażającą się zastosowaniem nowych podejść do rozwiązywania problemów.

W ramach Programu Rewitalizacji Gminy Secemin powołany został Komitet rewitalizacyjny, który łączy w/w sektory. Program jest ukierunkowany na dojrzałe formy partycypacji, tj. oprócz informowania i konsultacji społecznych wskazuje na zastosowanie innych zaawansowanych metod partycypacji (współdecydowanie, kontrola obywatelska). To co istotne Komitet Rewitalizacyjny został powołany w formule otartej (ogłoszenie o naborze interesariuszy rewitalizacji do Komitetu zostało opublikowanego na www.gminy) poprzez zaproszenie do jego prac wszystkich interesariuszy rewitalizacji. **To m.in. poprzez działalność Komitetu Rewitalizacji realizowana jest formuła partnerstwa w systemie zarządzania Programem.**

d) aspekty środowiskowe we wdrażaniu Programu Rewitalizacji

Gmina Secemin będzie realizować inwestycje z poszanowaniem środowiska naturalnego. Podczas realizacji poszczególnych inwestycji przestrzegane będą m.in.

- Ustawy z dnia 27 kwietnia 2001 r. Prawo ochrony środowiska,
- Rozporządzenia Ministra Środowiska z dnia 6 października 2014 r. w sprawie ochrony gatunkowej roślin,
- Rozporządzeniu Ministra Środowiska z dnia 6 października 2014 r. w sprawie ochrony gatunkowej grzybów,
- Rozporządzenia Ministra Środowiska z dnia 6 października 2014 r. w sprawie ochrony gatunkowej zwierząt,
- Ustawy z dnia 16 kwietnia 2004 r. o ochronie przyrody,
- Dyrektywy Rady 92/43/EWG z dnia 21 maja 1992 r. w sprawie ochrony siedlisk przyrodniczych oraz dzikiej fauny i flory,
- Dyrektywy Rady 79/409/EWG z dnia 2 kwietnia 1979 roku w sprawie ochrony dzikich ptaków (ze zmianami).

W trakcie realizacji zadań dotyczących termomodernizacji budynków użyteczności publicznej uwzględnione zostaną wymagania ochrony gatunkowej roślin, zwierząt i grzybów – zgodnie m.in. z zaleceniami i sugestiami wymienionymi w publikacjach:

-P. Wylegała, R. Jaros, R. Dzięciołowski, A. Kepel, R. Szkudlarek, R. Paszkiewicz, *Docieplanie budynków w zgodzie z zasadami ochrony przyrody*, 2009;

-*Ptaki w budynkach. Remonty i docieplenia w zgodzie z zasadami ochrony przyrody*, Kielce 2010.

Zostaną podjęte następujące działania:

Gmina Secemin przed przystąpieniem do docieplania budynku/ów zleci odpowiednio przeszkolonemu ornitologowi i chiropterologowi ekspertyzę ornitologiczną, która będzie miała na celu odpowiedzieć na poniższe pytania:

- czy budynek jest wykorzystywany, jako miejsce gniazdowania ptaków lub schronienie nietoperzy?
- czy w budynku znajdują się inne potencjalne miejsca, które mogłyby zostać zajęte przez ptaki lub nietoperze przed rozpoczęciem prac modernizacyjnych? Zostanie wykonana szczegółowa inwentaryzacja takich miejsc, obejmująca lokalizację i rodzaj.
- Jakie optymalne metody należy zastosować, by zminimalizować ryzyko, że w chwili prowadzenia prac remontowych w zakamarkach budynku znajdują się zwierzęta? Odpowiedź na to pytanie powinna obejmować rodzaj zabezpieczeń, terminy i sposoby ich wykonania oraz szacunek, co najmniej równoważący stratę siedlisk w wyniku modernizacji plus kompensację strat poniesionych podczas remontu.

W trakcie realizacji inwestycji w razie odnalezienia pojedynczych gniazd ptasich czy miejsca obecności nietoperzy, tak zaplanowana zostanie kolejność prac, aby miejsca te były docieplane dopiero po opuszczeniu ich przez zwierzęta. W przypadku ptaków ornitolog zabezpieczy miejsca natychmiast po wylocie z niego młodych, by nie dopuścić do ponownego złożenia jaj (wiele ptaków wyprowadza 2, albo 3 lęgi w ciągu roku). Czynne usuwanie ptaków czy nietoperzy będzie traktowane, jako ostateczność i każdorazowo będzie wymagało konsultacji i zezwolenia Generalnego Dyrektora Ochrony Środowiska. Aby remont nie spowodował znaczącej szkody przyrodniczej, zostanie zapewniona zwierzętom odpowiednia ilość właściwych schronień. Jeśli nie będzie możliwości pozostawienia schronień istniejących zostaną utworzone schronienia alternatywne, równoważące ubytek takich miejsc w wyniku remontu¹². Liczba tych alternatywnych schronień będzie w pełni równoważyła stratę, z uwzględnieniem ew. rekompensaty za szkody poniesione przez populację tych gatunków w czasie remontu¹³. Realizując tę inwestycję Gmina będzie uwzględniała art. 51 i 52 ustawy o ochronie przyrody – wymóg ochrony ptaków i nietoperzy zasiedlających budynki.

¹² Dot. to przede wszystkim niektórych nietoperzy oraz trzech gatunków ptaków, dla których taki ubytek stanowi poważne zagrożenie wpływające na spadek ich liczebności – wróbla, jerzyków i pustulek.

¹³ Dobór odpowiednich skrzynek będzie uzgodniona z ornitologiem i chiropterologiem.

14 System monitoringu i oceny skuteczności działań i system wprowadzania modyfikacji w reakcji na zmiany w otoczeniu programu

a) Odniesienie monitoringu do celów rewitalizacji (system kwantyfikowalnych i mierzalnych wskaźników)

Monitoring Programu dotyczyć będzie przede wszystkim kontroli realizacji zadań inwestycyjnych i projektów rozwojowych oraz planowanych wskaźników produktów i rezultatów poszczególnych inwestycji. Monitoring ma służyć:

- ocenie postępu realizacji konkretnych projektów inwestycyjnych,
- weryfikacji zgodności osiągniętych produktów, rezultatów i osiągnięć z założonymi celami,
- ocenie efektywności wykorzystaniu posiadanych środków pieniężnych,
- wczesnej diagnozie trudności mogących mieć wpływ na realizowane inwestycje zwłaszcza terminowość ich zakończenia.

Podstawę systemu monitoringu i ewaluacji realizacji niniejszego programu stanowi zbiór wskaźników określanych każdorazowo dla zdefiniowanych celów operacyjnych oraz poszczególnych projektów, na który składają się:

- wskaźniki produktu – odnoszą się do rzeczowych efektów działalności. Są to efekty, które osiągamy bezpośrednio na skutek wydatkowania środków. Liczone są w jednostkach materialnych, np. długość nowo budowanych dróg, liczba budynków poddanych renowacji, liczba firm, które otrzymały pomoc, liczba zorganizowanych szkoleń, liczba osób objętych projektem itp.,
- wskaźniki rezultatu – odpowiadają bezpośrednim i natychmiastowym efektom wynikającym z wdrożenia programu/projektu. Są logicznie powiązane ze wskaźnikami produktu. Wskaźniki rezultatu mogą przybierać formę wskaźników materialnych (skrócenie czasu podróży, liczba wypadków drogowych, itp.) lub finansowych (zmniejszenie nakładów na bieżące remonty nawierzchni np. w %, itp.). Dostarczają informacji o zmianach, jakie nastąpiły w wyniku realizacji projektu. Wskaźniki rezultatu mierzy się jako wyraz zmiany w porównaniu z rokiem bazowym.

b) Procedura ewaluacji

Ewaluacja ma na celu poprawę: jakości, skuteczności i spójności realizacji Programu Rewitalizacji w odniesieniu do konkretnych problemów obszaru rewitalizowanego z jednoczesnym uwzględnieniem wizji rewitalizacji i właściwego prawodawstwa lokalnego, krajowego i wspólnotowego dotyczącego m.in. oddziaływania na środowisko naturalne projektów zapisanych do realizacji w Programie. Rada Gminy oceniając realizację Programu będzie brała pod uwagę następujących 5 kryteriów:

- skuteczność – kryterium, które pozwala sprecyzować, do jakiego stopnia cele przedsięwzięcia zdefiniowane na etapie Programu zostały osiągnięte,
- efektywność – kryterium, które pozwala ocenić poziom „ekonomiczności” Programu,
- użyteczność – kryterium pozwalające ocenić, do jakiego stopnia oddziaływanie Programu odpowiada potrzebom grupy docelowej,
- trafność – kryterium pozwalające ocenić, do jakiego stopnia cele Programu odpowiadają potrzebom i priorytetem wskazanym w odniesieniu do obszaru rewitalizowanego,
- trwałość – kryterium pozwalające ocenić na ile można się spodziewać, że pozytywne zmiany wywołane oddziaływaniem Programu będą trwać po jego zakończeniu.



Wdrażanie dokumentu będzie również monitorowane poprzez poniższe wskaźniki.

Program Rewitalizacji Gminy Secemin na lata 2016-2023

Tabela 46 Wskaźniki monitorowane w trakcie wdrażania Programu Rewitalizacji Gminy Secemin na lata 2016-2023

Cel główny	Nazwa wskaźnika	Źródło danych	j.m.	Wartość początkowa dzień 31.12.2015r	Tendencja/wartość docelowa
Poprawa jakości życia mieszkańców, wspieranie włączenia społecznego i walka z ubóstwem poprzez aktywną integrację, uczestnictwo w kulturze i rekreacji, aktywizację obywatelską	Liczba osób korzystających z pomocy GOPS	Dane GOPS	osoba	266	↓
	Liczba osób, którym przyznano świadczenie z pomocy społecznej z powodu ubóstwa	Dane GOPS	osoba	83	↓
	Liczba osób którym przyznano świadczenia z pomocy społecznej z powodu alkoholizmu	Dane GOPS	osoba	26	↓
Pobudzenie przedsiębiorczości na podobszarze rewitalizacji	Liczba zarejestrowanych działalności gospodarczych w rejestrze REGON	Dane GUS	szt.	94	↑
	Liczba osób zarejestrowanych w PUP	Dane PUP	osoba	83	↓
Zwiększenie dostępu do wysokiej jakości usług publicznych (zdrowotnych, edukacyjnych)	Liczba nowo utworzonych miejsc przedszkolnych	Dane własne Gminy Secemin	osoba		150
	Ludność objęta ulepszonymi usługami zdrowotnymi	Dane własne Gminy Secemin	osoba		1476
	Zwiększenie dostępu do infrastruktury kultury- ilość zmodernizowanych zaadaptowanych budynków	Dane własne Gminy Secemin	Szt..		4
Poprawa bezpieczeństwa na podobszarze rewitalizacji oraz estetyki przestrzeni publicznej	Liczba popełnionych przestępstw i wykroczeń	Dane z Policji	Szt.	32	↓
	Liczba zagospodarowanych przestrzeni publicznych	Dane własne Gminy Secemin	Szt.		4

Program Rewitalizacji Gminy Secemin na lata 2016-2023

Zachowanie i ochrona środowiska oraz promowanie efektywnego gospodarowania zasobami i wdrażania OZE.	Ilość azbestu pozostająca do utylizacji	Dane własne Gminy Secemin	Mg	1470	
	Wzrost energii wytwarzanej z OZE	Dane własne Gminy Secemin	MWh	0	

Rola Rady Gminy – ocena skuteczności działań

Kluczowe znaczenie dla oceny podejmowanych działań ma ich monitoring. Funkcją instytucji monitorującej wdrażania Programu będzie pełnić Rada Gminy. Co najmniej raz w roku analizowane będą postępy w realizacji Programu Rewitalizacji. Rada Gminy, jako instytucja kontrolna i uchwałodawcza będzie mieć za zadanie:

- akceptację rocznych sprawozdań z realizacji Programu, w szczególności osiągnięcia celów, rezultatów,
- analizowanie i zatwierdzanie wniosków o zmianę treści Programu Rewitalizacji,
- aktualizację Programu Rewitalizacji,
- uwzględnienie zadań zaplanowanych do realizacji przy przyjmowaniu budżetu gminy oraz wieloletnich planów inwestycyjnych lub innych dokumentów strategicznych o znaczeniu lokalnym.

Rola Zespołu ds. rewitalizacji

- przygotowanie wniosków o dofinansowanie projektów,
- nadzorowanie i wdrażanie projektów rewitalizacji,
- przygotowanie rocznych sprawozdań z realizacji Programu,
- przygotowanie wniosku o zmianę Programu,
- gromadzenie, dostarczanie i analiza danych,
- współpraca z firmą zewnętrzną w zakresie prac związanych z przygotowaniem projektu Programu,
- identyfikacja problemów, wskazywanie możliwości eliminacji przeszkód w realizacji zadań,
- współpraca przy wdrażaniu projektów rewitalizacyjnych,
- upowszechnianie informacji o Programie za pośrednictwem strony internetowej Urzędu Gminy oraz prasy lokalnej.

Rola Komitetu Rewitalizacji

Komitet Rewitalizacji stanowi forum współpracy i dialogu interesariuszy z organami gminy, a także sprawuje funkcje opiniodawczo-doradcze w sprawach związanych z opracowaniem i wdrażaniem Programu Rewitalizacji Gminy Secemin na lata 2016-2023 oraz oceną przebiegu procesu rewitalizacji. Szczegółowe zadania:

- opiniowanie rocznych sprawozdań z realizacji Programu po przygotowaniu ich przez Zespół ds. rewitalizacji, a przed przyjęciem ich przez Radę Gminy,
- opiniowanie i rekomendowanie propozycji zmian Programie,
- zachęcanie interesariuszy rewitalizacji do włączenia się do opracowywania i realizacji Programu,
- upowszechnianie informacji o Programie wśród interesariuszy rewitalizacji.

c) Opis systemu aktualizacji programu z uwzględnieniem zasady partnerstwa

Program Rewitalizacji Gminy Secemin na lata 2016-2023

Program Rewitalizacji stanowi dokument otwarty. Poddawany będzie systematycznej, okresowej analizie i ocenie oraz będzie w razie potrzeby na uzasadnione wnioski interesariuszy rewitalizacji. Aktualizacja dokumentu nastąpi także w przypadku zmiany uwarunkowań, wymogów prawnych, pojawiania się nowych problemów i propozycji projektów mających je rozwiązać. Analiza, ocena i aktualizacja programu odbywać się będzie w oparciu o zasadę współpracy z zainteresowanymi partnerami. Przesłankami zmian niniejszego Programu mogą być wnioski lub sugestie funkcjonujących na terenach rewitalizacji podmiotów gospodarczych, organizacji społecznych lub poszczególnych mieszkańców. Zmiana działań lub priorytetów, o których mowa w niniejszym dokumencie, jak również ich uszczegółowienie i uzupełnienie, może nastąpić w trakcie realizacji Programu, w szczególności po przyjęciu uchwały budżetowej na kolejny rok budżetowy, określającej zadania inwestycyjne lub innych programów, w szczególności Wieloletniego Planu Inwestycyjnego lub uchwał intencyjnych. Powołany zespół do spraw rewitalizacji i Komitet Rewitalizacji będzie monitorował przebieg realizacji zadań zawartych w Programie oraz interweniował w przypadku stwierdzenia opóźnień lub nieuzasadnionej rezygnacji z realizacji zadania i w razie potrzeby przedstawiał (za pośrednictwem Wójta) Radzie Gminy propozycje zmiany Programu w zakresie dostosowania go do zmieniających się uwarunkowań.

Cele komunikacji związanej z opracowywaniem i wdrażaniem Programu

Zasadniczym celem komunikacji społecznej jest zapewnienie wyczerpującej i zrozumiałej informacji oraz takich dróg jej obiegu, żeby uzyskać partycypację społeczności lokalnej w procesie rewitalizacji, jej aktywny udział w programowaniu, decyzjach oraz odpowiedzialności i finansowaniu.

Komunikacja społeczna ma zapewnić interesariuszom Programu:

- dostęp do informacji na temat celów i problemów rewitalizacji,
- pobudzić ich do wyrażania własnych opinii,
- nawiązać porozumienie pomiędzy interesariuszami procesu rewitalizacji a zespołem zadaniowym/ Komitetem Rewitalizacji.

Informowanie w procesie komunikacji społecznej ma wyjaśnić mieszkańcom korzyści płynące z procesu rewitalizacji, w zamian za tymczasowe zakłócenie normalnego rytmu życia i określony wysiłek, także finansowy.

Spis tabel

Tabela 1. Liczba rodzin i osób korzystających z pomocy GOPS w latach 2013-2015	15
Tabela 2. Liczba rodzin korzystających z pomocy GOPS w latach 2013-2015 w podziale na sołectwa	20
Tabela 3. Liczba dzieci i młodzieży korzystająca z dożywiania w latach 2013-2015 z podziałem na sołectwa	21
Tabela 4. Liczba osób korzystająca z zasiłków stałych, okresowych, celowych w poszczególnych sołectwach Gminy Secemin w roku 2013-2014	22
Tabela 5. Liczba osób korzystająca z zasiłków z powodu bezrobocia w latach 2013-2015	22
Tabela 6. Liczba osób korzystająca z zasiłków z powodu ubóstwa w latach 2013-2015	23
Tabela 7. Liczba osób korzystająca z zasiłków z powodu niepełnosprawności w latach 2013-2015	25
Tabela 8. Liczba osób korzystająca z zasiłków z powodu długotrwałej lub ciężkiej choroby w latach 2013-2015	26
Tabela 9. Liczba osób korzystająca z zasiłków z powodu bezradności w sprawach opiekuńczo-wychowawczych w latach 2013-2015	27
Tabela 10. Liczba osób korzystająca z zasiłków z powodu alkoholizmu w latach 2013-2015.....	27
Tabela 11. Ogólna liczba przestępstw i wykroczeń w podziale na kategorie w Gminie Secemin.....	28
Tabela 12. Ogólna liczba przestępstw i wykroczeń w podziale na sołectwa Gminy Secemin w latach 2013-2015.....	29
Tabela 13. Struktura ludności na terenie Gminy Secemin w latach 2013-2015	30
Tabela 14. Liczba mieszkańców w poszczególnych sołectwach – stan na 31.12.2013	31
Tabela 15. Liczba mieszkańców w poszczególnych sołectwach – stan na 31.12.2014	32
Tabela 16. Liczba mieszkańców w poszczególnych sołectwach– stan na 31.12.2015	33
Tabela 17. Liczba sołectw, w których nastąpił spadek lub zwiększenie liczby mieszkańców.	34
Tabela 18. Liczba mieszkańców do 25 roku życia w poszczególnych sołectwach Gminy Secemin	34
Tabela 19. Procentowy udział mieszkańców powyżej 61 lat i więcej w poszczególnych sołectwach...	35
Tabela 20. Liczba bezrobotnych w Gminie Secemin z podziałem na sołectwa w latach 2013-2015	37
Tabela 21. Czytelnicy Gminnej Biblioteki w Seceminie według wieku i rodzaju wykonywanego zajęcia (stan na 14.08.2016 r.)	38
Tabela 22. Analiza w których sołectwie zarejestrowane są organizacje pozarządowe	40
Tabela 23. Inwentaryzacja azbestu na terenie Gminy Secemin w podziale na miejscowości.....	41
Tabela 24. Pomniki przyrody na terenie Gminy Secemin.....	44
Tabela 25. Użytki ekologiczne na terenie gminy Secemin	44
Tabela 26. Liczba podmiotów nowo zarejestrowanych w Ewidencji Działalności Gospodarczej	45
Tabela 27. Liczba zarejestrowanych firm w Centralnej ewidencji i informacji o działalności gospodarczej (CEIDG) na terenie Gminy Secemin w 2016 r.....	46
Tabela 28. Wykaz obiektów turystyczno-gastronomicznych w poszczególnych sołectwach Gminy Secemin	46
Tabela 29. Wykaz dróg wymagających modernizacji na terenie Gminy Secemin	47
Tabela 30. Wskaźniki zwodociągowania Gminy Secemin wg stanu koniec 2015 roku	49
Tabela 31. Wskaźniki skanalizowania Gminy Secemin wg stanu na koniec 2015 roku.....	49
Tabela 32. Analiza sołectw pod kątem posiadanej infrastruktury wodociągowej, kanalizacyjnej i gazowej.....	49
Tabela 33. Oczyszczalnia ścieków w Seceminie – parametry.....	50
Tabela 34. Wykaz zabytków na terenie Gminy Secemin.....	51
Tabela 35. Liczba uczniów w poszczególnych szkołach na terenie Gminy Secemin	52
Tabela 36. Liczba osób zapisanych do Samodzielnego Publicznego ZOZ w Seceminie w 2016 r.....	53
Tabela 37. Liczba osób zapisanych do NZOZ EURO-MED w Seceminie w 2016 r.....	53
Tabela 38. Analiza infrastruktury kulturalnej dostępnej w poszczególnych sołectwach	55
Tabela 39. Analiza infrastruktury sportowej dostępnej w poszczególnych sołectwach	56
Tabela 40. Potrzeby obiektów użyteczności publicznej na terenie Gminy Secemin.....	56

Program Rewitalizacji Gminy Secemin na lata 2016-2023

Tabela 41 Podsumowanie negatywnych zjawisk na terenie Gminy Secemin – wyznaczenie obszaru zdegradowanego.....	67
Tabela 42. Liczba mieszkańców poszczególnych ulic w miejscowości Secemin – stan na 31.12.2015r.	75
Tabela 43 Delimitacja podobszarów rewitalizacji ze względu na limit liczby mieszkańców	86
Tabela 44 Kierunki działań rewitalizacji	95
Tabela 45 Wybrane projekty realizowane na terenie gminy Secemin (obszary rewitalizacji) w latach 2007-2014	162
Tabela 46 Wskaźniki monitorowane w trakcie wdrażania Programu Rewitalizacji Gminy Secemin na lata 2016-2023	205

Spis wykresów

Wykres nr 1: Potrzeba stworzenia programu ożywienie gospodarczego, społecznego	58
Wykres nr 2 Elementy wpływające na jakość życia: estetyka otoczenia.....	59
Wykres nr 3 Elementy wpływające na jakość życia: poczucie bezpieczeństwa	59
Wykres nr 4 Elementy wpływające na jakość życia: jakość środowiska naturalnego	60
Wykres nr 5 Elementy wpływające na jakość życia: oferta kulturalno-edukacyjna.....	60
Wykres nr 6 Elementy wpływające na jakość życia: stan infrastruktury publicznej	61
Wykres nr 7 Elementy wpływające na jakość życia: stan zasobów mieszkaniowych.....	61
Wykres nr 8 Elementy wpływające na jakość życia: baza turystyczna i rekreacyjno-wypoczynkowa .	62
Wykres nr 9 Elementy wpływające na jakość życia: samoorganizacja lokalnej społeczności	62
Wykres nr 10 Elementy wpływające na jakość życia: współpraca mieszkańców z Gminą.....	63
Wykres nr 11 Najważniejsze problemy społeczne	63
Wykres nr 12 Najważniejsze problemy gospodarcze	64
Wykres nr 13 Najważniejsze problemy gospodarcze	65

Spis zdjęć

Zdjęcie 1. Gminna Biblioteka Publiczna w Seceminie	39
Zdjęcie 2. Księgozbiór Gminnej Biblioteki Publicznej w Seceminie.....	39
Zdjęcie 3. Karczma Stodoła w Seceminie	47
Zdjęcie 4. Kościół p.w. św. Katarzyny i Jana Ewangelisty w Seceminie	51
Zdjęcie 5. Dwór w Bichniowie	52
Zdjęcie 6. Zespół Szkół w Seceminie	53
Zdjęcie 7. Samodzielny Publiczny Zakład Opieki Zdrowotnej (SZOZ) w Seceminie.....	54
Zdjęcie 8. NZOZ EURO-MED w Seceminie	54
Zdjęcie 9 Fotogaleria zdjęć ze spotkania 06.09.2016 w Seceminie.....	198
Zdjęcie 10 Spotkanie z mieszkańcami sołectwa Żeliszewice – 08.09.2016.....	198
Zdjęcie 11 Spotkanie Komitetu Rewitalizacji.....	199
Zdjęcie 12 Dominik Stawiarz – przewodniczący Zespołu ds. rewitalizacji prezentuje założenia Programu podczas spotkania z mieszkańcami sołectwa Secemin – 06.09.2016	199

Spis map

Mapa 1 Gmina Secemin na tle Powiatu Włoszczowskiego	10
Mapa 2 Gmina Secemin na tle Województwa Świętokrzyskiego.....	11
Mapa 3 Gmina Secemin na tle kraju	11
Mapa 4 Obszar realizacji inwestycji	17
Mapa 5 Gmina Secemin w podziale na sołectwa	18
Mapa 6 Lokalizacja Gminy Secemin na tle województwa świętokrzyskiego i powiatu włoszczowskiego	19
Mapa 7 Obszary chronione na terenie Gminy Secemin	42

Program Rewitalizacji Gminy Secemin na lata 2016-2023

Mapa 8 Obszary chronione na terenie sołectwa Secemin	20
Mapa 9 Obszary chronione na terenie sołectwa Żeliszewice	20
Mapa 10 Obszary chronione na terenie sołectwa Dąbie	20
Mapa 11 Obszary cenne przyrodniczo – sołectwo Kluczyce	20
Mapa 12 Obszary cenne przyrodniczo - Czaryż	20
Mapa 13 Podobszar rewitalizacji – Secemin	20
Mapa 14 Podobszar rewitalizacji - Żeliszewice	20
Mapa 15 Podobszar rewitalizacji - Dąbie	20
Mapa 16 Podobszar rewitalizacji - Kluczyce	20
Mapa 17 Podobszar rewitalizacji Czaryż	20
Mapa 18 Podobszary rewitalizacji na tle obszarów zdegradowanych	20

PRZEWODNICZĄCY
RADY GMINY SECEMIN

Henryk Lis