

Świętokrzyski Urząd Wojewódzki  
25-516 Kielce  
Aleja IX Wieków Kielc 3 / \_  
BiZK.I.742.22.2020.AH

URZĄD GMINY SECEMIN	
KANCELARIA OGÓLNA	
Wpl. dn.	19. 10. 2020
L. dz.	PP. 6841.2020
Ilość zał.	Podpis.

Kielce, 2020-10-19

*p. Kudłowski*  
*p. Puzińska*

## INFORMACJA

Korespondencja wysłana z systemu EZD PUW

Dotyczy zawiadomienia z dnia 16 października 2020 r., znak: RG.6720.1.2019.ID

## Załączniki:

1. Pismo UG Secemin.pdf

Dokument został podpisany, aby go zweryfikować należy użyć  
oprogramowania do weryfikacji podpisu

Data złożenia podpisu: 2020-10-19T11:24:46.624Z

**Podpis elektroniczny**

Kopia zgodna z dokumentem elektronicznym  
podpisanym bezpiecznym podpisem  
elektronicznym w dniu 19.10.2020  
przez Pana/Panią Robert Sobak

Inspektor  
ds. Administracyjno Kancelaryjnych  
i Promocji Gminy  
Małgorzata Dudek



## WOJEWODA ŚWIĘTOKRZYSKI

Znak: BiZK.I.742.22.2020

Kielce, dnia 19-10-2020

**Pan  
Tadeusz Piekarski  
Wójt Gminy Secemin**

W odpowiedzi na zawiadomienie z dnia 16 października 2020 r., znak: RG.6720.1.2019.ID, w sprawie przystąpienia do projektu zmiany Studium uwarunkowań i kierunków zagospodarowania przestrzennego gminy Secemin - w granicach terenu objętego zmianą studium zgodnie z mapami zagrożenia i ryzyka powodziowego <https://isok.gov.pl/hydroportal.html> nie występują obszary szczególnego zagrożenia powodzią o prawdopodobieństwie przewyższenia  $p = 1,0\%$ .

W celu zapobieżenia małym, lokalnym podtopieniom, możliwym po intensywnych opadach, należy zadbać o stan rowów odwadniających wykonanych zarówno na terenach rolnych, jak i wzdłuż dróg tak, aby spływająca nimi woda nie natrafiała na przeszkody umożliwiające jej rozlanie. W celu zapewnienia właściwego odpływu wody w rowach należy zadbać o ich częstą konserwację poprzez bieżące wykaszanie, zabezpieczenie skarp oraz ich udrażnianie.

z up. Wojewody Świętokrzyskiego  
Robert Sabat  
Z-ca dyrektora  
Wydział Bezpieczeństwa i Zarządzania  
Kryzysowego

*niepodlega*

POLSKA  
STULECIE ODZYSKANIA  
NIEPODLEGŁOŚCI

Urząd Marszałkowski Województwa Świętokrzyskiego  
25-516 Kielce  
Kielce  
al. IX Wieków Kielc 3

Kielce, 2020-10-21

URZĄD GMINY SECEMIN KANCELARIA OGÓLNA	
Wpł. dn.	Z L. 10. 2020
L. dz.	PP. 6981/2020
Hość zwi	Podpis

URZĄD GMINY SECEMIN  
29-145 SECEMIN  
UL. STRUGA 2

*p. Dziśkiwoda*

PISMO

Korespondencja elektroniczna z systemu eDok

Pismo:NGP-I.7630.1.14.2020. Treść pisma w załączniku.

Korespondencję w tej sprawie proszę kierować do mnie za pomocą środków komunikacji elektronicznej zgodnie z art. 39' ustawy z dnia 14 czerwca 1960 r. Kodeks postępowania administracyjnego (Dz. U. z 2017 r., poz. 1257 j.t.).

Załączniki:

1. KW\_49376\_NGP\_plik1.DOCX
2. KW\_49376\_NGP\_plik1.3283216199.DOCX.XAdES

Kopia zgodna z dokumentem elektronicznym  
podpisany bezpiecznym podpisem  
elektronicznym w dniu .....  
przez Pania/Pana .....

Dokument został podpisany, aby go zweryfikować należy użyć  
oprogramowania do weryfikacji podpisu  
Data złożenia podpisu: 2020-10-21T12:36:05Z  
**Podpis elektroniczny**

Inspektor  
ds. Administracyjno Kancelaryjnych  
i Promocji Gminy  
*Małgorzata Dudek*



NGP-I.7630.1.14.2020

Kielce, dnia 21 października 2020 r.

## wg rozdzielnika

Nawiązując do treści art. 23 ustawy z dnia 27 marca 2003 r. o planowaniu i zagospodarowaniu przestrzennym (Dz. U. z 2020 r. poz. 293 ze zm.), który zobowiązuje właściwe organy administracji publicznej do współpracy przy sporządzaniu przez gminy projektu studium uwarunkowań i kierunków zagospodarowania przestrzennego oraz działając na podstawie § 38 pkt 1 i 3 i § 62 pkt 3 Regulaminu Organizacyjnego Urzędu Marszałkowskiego Województwa Świętokrzyskiego, Departament Nieruchomości, Geodezji i Planowania Przestrzennego tutejszego Urzędu w załączeniu przesyła:

- kserokopię zawiadomienia nadesłanego przez Wójta Gminy Secemin znak: RG.6720.1.2019.ID z dnia 19.10.2020 r., **dotyczącego przystąpienia do sporządzenia zmiany studium uwarunkowań i kierunków zagospodarowania przestrzennego gminy Secemin,**

w celu przekazania z zakresu swojej właściwości – w miarę potrzeby – Wójtowi Gminy Secemin, wniosków i informacji istotnych dla podjętej zmiany studium. Kopię zgłoszonych wniosków, prosimy przekazać do naszego Departamentu.

W zawiadomieniu, o którym mowa wyżej, został określony termin, forma oraz miejsce składania opinii, wniosków i informacji.

Przy sporządzaniu zmiany Studium jak w zawiadomieniu, należy uwzględnić informacje zamieszczone w „Wyciągu informacyjnym z Planu Zagospodarowania Przestrzennego Województwa Świętokrzyskiego dla gminy Secemin”, przesłanym do Urzędu przy piśmie znak: NGP-I.7634.3.09.2020 z dnia 01.04.2020 r.

Uchwalony „Plan Zagospodarowania Przestrzennego Województwa Świętokrzyskiego” dostępny jest do wglądu w Departamencie Nieruchomości, Geodezji i Planowania Przestrzennego Urzędu Marszałkowskiego Województwa Świętokrzyskiego w Kielcach, al. IX Wieków Kielc 3, bud. C 2, pok. 2, a także pod adresem internetowym: <http://bip.sejmik.kielce.pl>

Jednocześnie informuję, że dla Województwa Świętokrzyskiego nie został jeszcze sporządzony audyt krajobrazowy, o którym mowa w art. 38a ustawy o planowaniu i zagospodarowaniu przestrzennym.

Załącznik 1

Z up. MARSZAŁKA WOJEWÓDZTWA

Rafał Kosiński  
Dyrektor Departamentu Nieruchomości,  
Geodezji i Planowania Przestrzennego  
/podpisano elektronicznie/


Rozdzielnik:



1. Departament Inwestycji i Rozwoju
2. Departament Infrastruktury, Transportu i Komunikacji
3. Departament Ochrony Zdrowia
4. Departament Kultury i Dziedzictwa Narodowego
5. Departament Rolnictwa i Rozwoju Obszarów Wiejskich
6. Departament Środowiska i Gospodarki Odpadami
7. Departament Edukacji, Sportu i Turystyki
8. Departament IT
9. aa

Do wiadomości:

1. Wójt Gminy Secemin



URZĄD GMINY SECEMIN KANCELABRIA OGÓLNA	
Wpł. dn.	28. 10. 2020
L. dz.	18. 4026. 2020
Ilość zał.	.....
Podpis	

  
  
p. Drogokielce  
Kielce, dnia 23.10.2020 r.  
Egzemplarz nr 1

**Wójt Gminy Secemin**  
**ul. Struga 2**  
**29-145 Secemin**

**Dotyczy:** wniosek do sporządzenia zmiany Studium i kierunków zagospodarowania przestrzennego gminy Secemin

Generalna Dyrekcja Dróg Krajowych i Autostrad Oddział w Kielcach w odpowiedzi na zawiadomienie z dnia 16.10.2020 r., znak: RG.6720.1.2019.ID w sprawie wniosków do sporządzenia studium uwarunkowań i kierunków zagospodarowania przestrzennego gminy Secemin wobec faktu, że przez teren objęty zmianą studium nie przebiega droga krajowa odstępuje od składania wniosków.

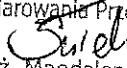
Wykonano w 2 egzemplarzach.

**Otrzymują:**

1. Adresat – egz. nr 1
2. a/a – egz. nr 2

DYREKTOR ODDZIAŁU

  
mgr inż. Krzysztof Strzelczyk

INACZELNIK WYDZIAŁU  
Uzgodnień  
i Zagospodarowania Przestrzennego  
  
mgr inż. Magdalena Sułek

1. The first part of the document is a list of names.

C

C





URZĄD MARSZAŁKOWSKI  
WOJEWÓDZTWA ŚWIĘTOKRZYSKIEGO  
Departament Nieruchomości, Geodezji i Planowania Przestrzennego

NGP-I.7630.1.14.2020

p. Kuderski / *[signature]*  
p. Drogoszkiwicz / *[signature]*

Kielce, dnia 27 października 2020 r.

URZĄD GMINY SECEMIN  
KANCLARZKA OGÓLNA

Wpł. dn. 02. 11. 2020

L. dz. *PP-7166/2020*

Wzrost znił ..... Podpis *[signature]*

**Wójt**

**Gminy Secemin**

Nawiązując do pisma znak: NGP-I.7634.1.14.2020 z dnia 21 października 2020 r., Departament Nieruchomości, Geodezji i Planowania Przestrzennego Urzędu Marszałkowskiego Województwa Świętokrzyskiego w Kielcach, przesyła w załączeniu wniosek Departamentu IT znak: IT-III.7634.1.64.2020 z dnia 22 października 2020 r., do sporządzanej zmiany studium uwarunkowań i kierunków zagospodarowania przestrzennego gminy Secemin.

Z up. MARSZAŁKA WOJEWÓDZTWA

*[signature]*  
Z-ca Dyrektora Departamentu Nieruchomości,  
Geodezji i Planowania Przestrzennego

Otrzymują:

1. adresat
2. aa

1000000  
1000000  
1000000  
1000000  
1000000

(

(

IT-III.7634.1.64.2020

Kielce, dnia 22.10.2020 r.

**Henryka Baran**  
**Zastępca Dyrektora**  
**Departamentu Nieruchomości,**  
**Geodezji i Planowania Przestrzennego**

Dotyczy: odpowiedź na pismo NGP-I.7630.1.14.2020.

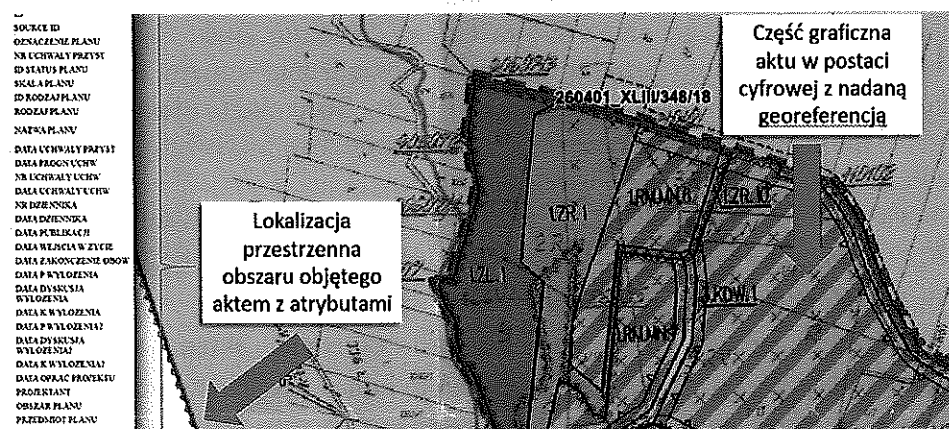
W odpowiedzi na pismo nr NGP-I.7630.1.14.2020 z dnia 21.10.2020 r., dotyczące zawiadomienia nadesłanego przez Wójta Gminy Secemin znak: RG.6720.1.2019.ID z dnia 19.10.2020 r., dotyczącego przystąpienia do sporządzenia zmiany studium uwarunkowań i kierunków zagospodarowania przestrzennego gminy Secemin, Oddział Eksploatacji i Rozwoju Systemu Informacji Przestrzennej Województwa Świętokrzyskiego wnioskuje do przedłożonych dokumentów o uwzględnienie:

- A. Ustawa z dnia 27 marca 2003 r. o planowaniu i zagospodarowaniu przestrzennym (Dz. U. z 2020 r. poz. 293 i 471) w ust 3 art. 67a, wprowadza m.in. obowiązek przygotowania dla stworzonych aktów planistycznych:
- 1) lokalizacji przestrzennej dla obszaru objętego aktem w postaci wektorowej w obowiązującym państwowym systemie odniesień przestrzennych;
  - 2) atrybutów zawierających informacje o akcie;
  - 3) części graficznej aktu w postaci cyfrowej reprezentacji z nadaną georeferencją w obowiązującym państwowym systemie odniesień przestrzennych.
- B. Należy zaznaczyć, iż zgodnie z zawartym w dniu 29 lipca 2015 r. „Porozumieniem o Współdziałaniu w zakresie tworzenia, utrzymywania, eksploatacji i rozwijania Regionalnej Infrastruktury Informacji Przestrzennej pn. System Informacji Przestrzennej Województwa Świętokrzyskiego” (<https://sip-rejestr.e-swietokrzyskie.pl/dokumenty/dopobrania/porozumienie.pdf>), wszystkie gminy zobowiązały się do stosowania „Wytycznych technicznych dotyczących nowo opracowywanych dokumentów planistycznych Województwa Świętokrzyskiego” dla nowych i aktualizowanych dokumentów planistycznych zagospodarowania przestrzennego w celu umieszczenia w SIPWŚ.

W związku z powyższym w celu spełnienia nałożonych na gminy obowiązków tworzenia danych przestrzennych dla MPZP i/lub SUiKZP szczególnie istotne jest, aby ogłaszane postępowania przetargowe dotyczące wykonywania aktów planistycznych, zawierały odpowiednie zapisy wymuszające na Wykonawcach odpowiednią formę ich przygotowania zgodnie z wytycznymi technicznymi opublikowanymi na stronie: <https://sip-rejestr.e-swietokrzyskie.pl/dokumenty/dopobrania/WytyczneTechniczneSIPWS.zip> Zwracam uwagę, iż geoportal województwa świętokrzyskiego (<http://sip.e-swietokrzyskie.pl/>) w kompozycji *Planowanie przestrzenne* zawiera zasięgi przestrzenne

aktów planistycznych natomiast w zakładkach dedykowanych poszczególnym gminom prezentuje mpzp oraz suikzp. Dokumenty te od 2015 r. są dostępne publicznie. Zgodnie z ww. porozumieniem za aktualność publikowanych danych odpowiada każda z gmin.

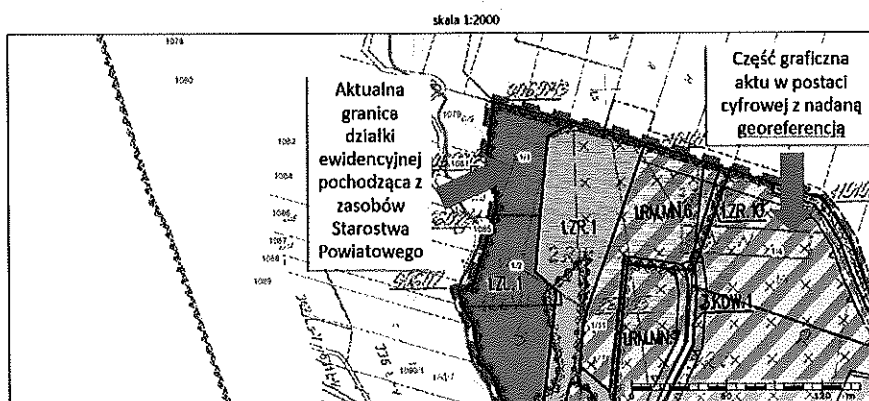
Ponadto w ramach projektu *e-świętokrzyskie Budowa Systemu Informacji Przestrzennej Województwa Świętokrzyskiego*, w oparciu o zebrane potrzeby gmin przygotowany został m.in. moduł umożliwiający prowadzenie rejestru publicznego związanego z planowaniem i zagospodarowaniem przestrzennym. Rejestr zaprojektowany i zbudowany przy czynnym udziale pracowników gmin, został wyposażony w funkcjonalności zgodne z zapisami rozdziału 5a wprowadzonego do Ustawy o planowaniu i zagospodarowaniu przestrzennym.



(Przykład opublikowanego aktu planistycznego z wykorzystaniem SIPWŚ).

Również w oparciu o zebrane potrzeby gmin moduł został wyposażony w mechanizmy umożliwiające: wydawanie wyrysów z powyższych aktów planistycznych, udostępnienie treści aktów jak również prowadzenie konsultacji społecznych.

SIP System Informacji Przestrzennej Województwa Świętokrzyskiego



(Przykład wyrys z aktu planistycznego z wykorzystaniem SIPWŚ).

Z poważaniem  
Robert Janus  
Dyrektor Departamentu IT


Adres do korespondencji:

TAURON Dystrybucja S.A.  
Oddział w Częstochowie  
Wydział Planowania i Rozwoju  
al. Armii Krajowej 5, 42-202 Częstochowa  
tel.: 34 364 85 05, fax: 34 365 55 26  
e-mail: info@tauron-dystrybucja.pl

URZĄD GMINY SECEMIN  
KANCELARIA OGÓLNA

Wpl. dn. 03. 11. 2020

L. dz. 4182.2020

Ilość zel ..... Podpis. 



1015491128

*P. Dmochowski*

Częstochowa, dn. 28.10.2020 r.

Znak: TD/OCZ/OMR/2020-10-28/0000001



Urząd Gminy Secemin  
ul. Struga 2  
29-145 Secemin

Dotyczy: *zawiadomienia w sprawie przystąpienia do sporządzenia zmiany studium uwarunkowań i kierunków zagospodarowania przestrzennego gminy Secemin*

W odpowiedzi na przesłane zawiadomienie o podjęciu przez Radę Gminy Secemin uchwały w sprawie przystąpienia do sporządzenia zmiany studium uwarunkowań i kierunków zagospodarowania przestrzennego gminy Secemin (pismo RG.6720.1.2019.ID z 10.06.2020 r., data wpływu do TAURON Dystrybucja S.A. Oddział w Częstochowie 16.06.2020 r.) przekazujemy niżej wymienione informacje:

1. W obrębie obszaru objętego opracowaniem zlokalizowana jest niżej wymieniona infrastruktura elektroenergetyczna będąca na majątku i w eksploatacji TAURON Dystrybucja S.A. Oddział w Częstochowie:
  - a) stacja elektroenergetyczna 110/15 kV Secemin (SEC3),
  - b) linie napowietrzne (WN) 110 kV:
    - jednotorowa linia relacji SE Szczekociny – SE Secemin,
    - jednotorowa linia relacji SE Secemin – SE Włoszczowa,
  - c) linia napowietrzna i kablowe średniego napięcia (SN) 15 kV,
  - d) linie napowietrzne i kablowe niskiego napięcia (nN) 0,4 kV,
  - e) stacje elektroenergetyczne 15/0,4 kV.

Na terenie gminy Secemin zlokalizowana jest również linia napowietrzna 110 kV będąca własnością PKP Energetyka S.A.

2. Fakt lokalizacji ww. linii elektroenergetycznych należy uwzględnić przy planowaniu zabudowy i zagospodarowania przestrzennego wskazanego obszaru, w szczególności celem zapewnienia wymaganych odległości od czynnych urządzeń elektroenergetycznych, ochrony przeciwporażeniowej, ochrony przed promieniowaniem elektromagnetycznym itp. – zgodnie z obowiązującymi normami oraz przepisami odrębnymi.
3. Wzdłuż przebiegu istniejących i planowanych linii elektroenergetycznych należy wyznaczyć pasy technologiczne (ograniczonego użytkowania) nie mniejsze niż:
  - dla linii napowietrznych WN (110 kV) – 22 m (po 11 m od osi linii w obu kierunkach),
  - dla linii napowietrznych SN (>1 kV <110 kV) – 14 m (po 7 m od osi linii w obu kierunkach),
  - dla linii napowietrznych nN (<1 kV) – 7 m (po 3,5 m od osi linii w obu kierunkach),
  - dla linii kablowych SN (>1 kV <110 kV) i nN (<1 kV) – 0,5 m (po 0,25 m od osi linii w obu kierunkach).

W pasach technologicznych (ochrony funkcyjnej) linii napowietrznych obowiązuje w szczególności zakaz sadzenia drzew, krzewów i innej roślinności, której wysokość może przekroczyć 3 m, a na trasach linii kablowych dodatkowo zakaz sadzenia roślinności o rozbudowanym systemie korzeniowym.

W przypadku projektowania zmian zagospodarowania przestrzennego w pasach ochrony funkcyjnej linii 110 kV należy dodatkowo uwzględnić przepisy dotyczące dopuszczalnych poziomów pól elektromagnetycznych.

Wszelkie zmiany zagospodarowania przestrzennego w pasach technologicznych należy każdorazowo uzgodnić z właścicielem urządzeń.

4. W przypadku planowania robót budowlanych w odległości liczonej w poziomie od skrajnych przewodów lub toru kabla, mniejszej niż:

- 15 m dla linii napowietrznych WN,
- 10 m dla linii napowietrznych SN,
- 5 m dla linii napowietrznych nN,
- 2,5 m dla linii kablowych SN, nN,

należy dokonywać uzgodnień branżowych z właścicielem tych linii, w szczególności w przypadkach planowania budowy, przebudowy lub remontu obiektu

5. Pasy ochrony funkcyjnej nie są równoznaczne z pasami określanymi na potrzeby ustanawiania służebności przesyłu, które wyznacza się w oparciu o inne przepisy.

6. Usunięcie ewentualnych kolizji istniejących urządzeń elektroenergetycznych z planowaną zabudową lub ich adaptacja do zmienionych warunków otoczenia, może nastąpić wyłącznie na zasadach określonych przez właściciela sieci, kosztem i staraniem inwestora zmieniającego zagospodarowanie terenu.

7. Zasilanie w energię elektryczną planowanych do budowy obiektów, bądź zwiększenie mocy dla obiektów istniejących, wymagać będzie odpowiedniej rozbudowy istniejącej infrastruktury elektroenergetycznej oraz budowy nowych sieci i urządzeń elektroenergetycznych - w zakresie uzgodnionym z właścicielem urządzeń.

W zależności od wielkości zapotrzebowanej mocy przyłączeniowej oraz lokalizacji planowanych obiektów należy przewidzieć miejsca pod budowę nowych stacji transformatorowych SN/nN z dostępem komunikacyjnym do dróg publicznych oraz wyznaczyć pasy technologiczne dla prowadzenia odpowiednich linii elektroenergetycznych.

8. W załączeniu przesyłamy plan sytuacyjny z orientacyjną lokalizacją sieci WN i SN, gdzie: sieć wysokiego napięcia oznaczona jest kolorem fioletowym, sieć średniego napięcia – kolorem granatowym, sieć „obca” (bez rozróżnienia poziomu napięcia) – kolorem czarnym.

W sprawach będących przedmiotem niniejszego pisma należy kontaktować się z Wydziałem Planowania i Rozwoju TAURON Dystrybucja S.A. Oddział w Częstochowie, tel.: 34 3648167 lub 34 3648479.

Z poważaniem

28.10.2020

X

TAURON Dystrybucja S.A.  
ul. Podgórska 25A  
31-035 Kraków

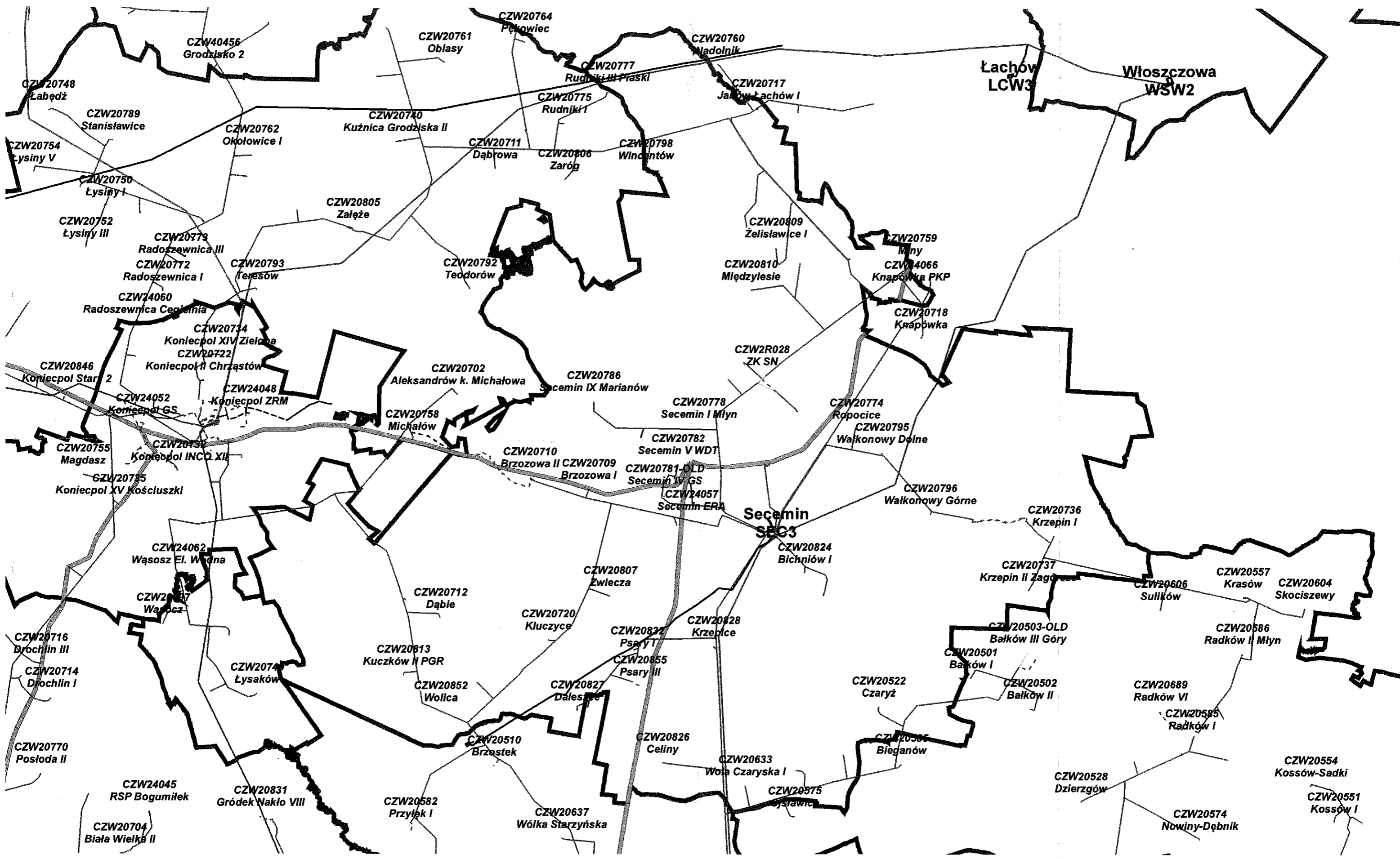
Podpisany przez: Kunowski Marian

Załączniki:

Plan sytuacyjny sieci x 1

K/o:

1 x OMR a/a



1

C

1000  
1000  
1000

1000





Kielce, dnia 03-11-2020

Znak: ZN.UR.5150.84.2020

**Wójt Gminy Secemin  
ul. Struga 2  
29-145 Secemin**

Świętokrzyski Wojewódzki Konserwator Zabytków w Kielcach na podstawie art. 11 pkt 6 lit. c ustawy z dnia 27 marca 2003r o planowaniu i zagospodarowaniu przestrzennym. (j.t. Dz.U. z 2020, poz.293) oraz art. 4 ust. 6 art. 6 ust. 1 pkt 1 lit. b i c, art. 7 ust 1 i 4, art. 19 ust. 3 ustawy z dnia 23 lipca 2003r. o ochronie zabytków i opiece nad zabytkami (j.t. Dz.U. z 2020, poz. 282), w związku z pismem znak: RG.6720.1.2019.ID z dnia 16.10.2020r. (data wpływu 16.10.2020r.) dotyczącym podjęcia przez Radę Gminy Secemin uchwały Nr VIII/61/19 z dnia 22 maja 2019 w sprawie sporządzenia zmiany Studium uwarunkowań i kierunków zagospodarowania przestrzennego gminy Secemin, zmienionej uchwałą Nr XX/165/20 Rady Gminy Secemin z dnia 30 września 2020r. w sprawie sporządzenia zmiany Studium uwarunkowań i kierunków zagospodarowania przestrzennego gminy Secemin

informuje, że w związku z zakresem wnioskowanej zmiany studium, która obejmuje obszar w granicach administracyjnych gminy Secemin, a dotyczy aktualizacji zagospodarowania i przeznaczenia działek w różnych miejscowościach z obszaru gminy, to w zakresie ochrony dziedzictwa kulturowego należy uwzględnić wszystkie obiekty i obszary z ewidencji zabytków - wojewódzkiej i tożsamej z nią gminnej.

W oparciu o art. 18 i art. 19 ustawy o ochronie zabytków i opiece nad zabytkami w studiach uwarunkowań i kierunków zagospodarowania przestrzennego uwzględnia się również ustalenia gminnego programu opieki nad zabytkami. W powyższych opracowaniach wskazywana jest konieczność określania rozwiązań niezbędnych do zapobiegania zagrożeniom dla zabytków, zapewniania im ochrony przy realizacji inwestycji, przywracania zabytków do jak najlepszego stanu oraz ustalania stref ochrony konserwatorskiej.

Co do wniesionej w uzasadnieniu przyjmowanej zmiany studium, która dotyczy ewentualnej zmiany dotychczasowego profilu zabudowy i zagospodarowania działek o Nr ewid. 69/ 3, 69/4, 69/5, 69/6, 69/7, 69/8, 69/9, 69/10, 69/11, 69/12, 69/13, 69/14, 69/15, 69/16, konserwator zabytków informuje, że tereny o Nr ewid. 69/1, 69/2, 69/14 i 69/15 bezpośrednio przylegają do zespołu sakralnego kościoła w Kuczkowie, objętego ochrona poprzez wpis do rejestru zabytków nieruchomości. Dotychczasowe użytkowanie obszaru pod tereny rolnicze nie stanowiło żadnego zagrożenia dla zachowania prawidłowej ekspozycji zabytku w krajobrazie. ŚWKZ wnioskuje o wprowadzenie strefy ochrony konserwatorskiej dla ochrony obiektu, który posiada wartości architektoniczne, historyczne i kulturowo-emocjonalne i jego ochrony w otwartym krajobrazie wiejskim.

Otrzymują za zwrotnym potwierdzeniem odbioru:

1. Adresat
2. A/a

Podpis

Anna Żak

Świętokrzyski Wojewódzki Konserwator  
Zabytków w Kielcach

**Dokument elektroniczny**

URZĄD GMINY SECEMIN  
KANCELARIA OGÓLNA

Wpł. dn. 04. 11. 2020

L. dz. PP-4229-2020

Miejsce i data sporządzenia dokumentu

Włoszczowa 2020-11-04

**Dane nadawcy**

ZARZĄD DRÓG POWIATOWYCH we Włoszczowie  
29-100 Włoszczowa  
ul. Jędrzejowska 81  
Województwo: ŚWIĘTOKRZYSKIE  
Powiat: włoszczowski  
Gmina: Włoszczowa (miasto)  
Telefon: +48413941023  
Email: zdpwłoszczowa@op.pl

**Dane adresata**

URZĄD GMINY SECEMIN (29-145 SECEMIN, WOJ.  
ŚWIĘTOKRZYSKIE)

**INFORMACJA**

**ZDP.DT.4212.71-1.2020.SD**

Treść pisma w załączeniu.

**Załączniki:**

1. [ZDP.DT.4212.71-1.2020.SD.pdf](#)

Dokument został podpisany, aby go zweryfikować należy użyć oprogramowania do weryfikacji podpisu. Data złożenia podpisu:  
2020-11-04T14:04:58.617+01:00

**Podpis elektroniczny**

ZARZĄD DRÓG POWIATOWYCH  
we Włoszczowie  
ul. Jędrzejowska 81, 29-100 Włoszczowa  
tel. 41 3941023, 41 3942519  
ZDP.DT.4212.71-1.2020.SD

Włoszczowa, dnia 04.11.2020r.

**Wójt Gminy Secemin  
ul. Struga 2  
29 - 145 Secemin**

Zarząd Dróg Powiatowych we Włoszczowie w odpowiedzi na zawiadomienie znak: RG.6720.1.2019.ID z dnia 16.10.2020r. (data wpływu 20.10.2020r.) o podjęciu przez Urząd Gminy Secemin uchwały Nr VIII/61/19 z dnia 22 maja 2019r. w sprawie przystąpienia do sporządzenia zmiany Studium uwarunkowań i kierunków zagospodarowania przestrzennego Gminy Secemin zmienionej uchwałą Nr XX/165/20 Rady Gminy Secemin z dnia 30 września 2020r. w sprawie zmiany uchwały Nr VIII/61/19 z dnia 22 maja 2019r. w sprawie przystąpienia do sporządzenia zmiany Studium uwarunkowań i kierunków zagospodarowania przestrzennego Gminy Secemin informuje, że podtrzymuje swoje stanowisko w przedmiotowej sprawie, które przedstawił w piśmie z dnia 29.06.2020r. znak: ZDP.DT.4212.71.2020.SD.

Jednocześnie wnosimy o konsultowanie z Zarządem Dróg Powiatowych we Włoszczowie konieczności wydzielania działek pod publiczne drogi powiatowe w trybie art. 98 ustawy z dnia 21 sierpnia 1997r. o gospodarce nieruchomościami (Dz.U. z 2020r., poz.65).

W wielu przypadkach przyjęte w aktualnych planach miejscowych szerokości pasów tych dróg nie są poparte obecnie obowiązującymi unormowaniami prawnymi w tym zakresie; planowana szerokość zbędna jest na faktyczne cele związane z utrzymaniem dróg powiatowych.

Z uwagi na powyższe, do czasu zmiany obecnie obowiązujących planów miejscowych, wydzielanie zgodnie z nimi gruntów na potrzeby dróg publicznych, faktycznie nie spełnia kryterium ich niezbędności na cele publiczne, przez co przejmowanie własności tych gruntów może być niezgodne z ustawą zasadniczą.

Wskazuję, że zgodnie z art. 93 ustawy z dnia 21 sierpnia 1997r. o gospodarce nieruchomościami (Dz.U. z 2020r., poz.65), możliwość dokonania podziału ograniczona jest dokonaniem jego zgodności z ustaleniami planu miejscowego, zarówno pod względem przeznaczenia terenu jak i możliwości zagospodarowania wydzielonych działek gruntu.

W takim świetle nie można twierdzić, że brak wydzielenia działki przeznaczonej pod pas drogowy narusza któreś z powyższych kryteriów. Taki podział po pierwsze nie jest niezgodny z ustaleniami planu, zawsze może być dokonany w czasie późniejszym, a tym bardziej nie uniemożliwia jego zagospodarowania zgodnie z ustaleniami planu.

DYREKTOR  
Zarządu Dróg Powiatowych  
we Włoszczowie  
mgr Norbert Gąsieniec



2020-63328

1800.DE-DSR-DUR-WFR.7111.642.2020.2

URZĄD GMINY SECEMIN	
KANCELARIA OGÓLNA	
Wpł. dn.	05. 11. 2020
L. dz.	PP.7267/2020
Ilość zał.	.....
Podpis	.....

Radom, 3 listopada 2020r.

URZĄD GMINY SECEMIN  
ul. STRUGA 2  
29-145 SECEMIN  
woj. świętokrzyskie

*Dotyczy: zmiany Studium uwarunkowań i kierunków zagospodarowania przestrzennego*

W odpowiedzi na zawiadomienie znak pisma: RG.6720.1.2019.ID z dnia 16.10.2020 r. w sprawie przystąpienia do sporządzenia zmiany **Studium uwarunkowań i kierunków zagospodarowania przestrzennego Gminy Secemin**, uprzejmie informujemy, że przez obszar objęty zmianą nie przebiegają przesyłowe linie elektroenergetyczne administrowane przez PSE S.A. w Radomiu.

Informujemy ponadto, że w najbliższych latach na ww. terenie nie są planowane do realizacji inwestycje związane z rozbudową sieci przesyłowej.

W związku z powyższym uwag nie zgłaszamy.


Z poważaniem

Podpis jest prawidłowy

Dokument podpisany przez  
Jerzy Władysław Zys  
Data: 2020.11.03 12:37:15  
CET

Kopię otrzymują:  
1. 1 x DE/WFR.

Adres do korespondencji: Polskie Sieci Elektroenergetyczne S.A., biuro w Radomiu,  
26-600 Radom, ul. Zeromskiego 75, Sekretariat: tel. +48 48 366 06 01, fax. +48 48 366 06 06





Polska Spółka Gazownictwa sp. z o.o.  
Oddział Zakład Gazowniczy w Kielcach  
ul. Loefflera 2, 25-550 Kielce  
tel. 41 34 94 101, faks 41 36 85 126  
zaklad.kielce@psgaz.pl

Dział Rozwoju  
ul. Loefflera 2, 25-550 Kielce  
tel. 41 34 94 243, 349 43 65

p. Kucharski / AG  
p. Dziurka / AG

URZĄD GMINY SECEMIN	
KANCELARIA OGÓLNA	
Wpł. dn.	05. 11. 2020
L. dz.	PP. 4243. 2020
liczba zał.	Podpis

Urząd Gminy Secemin  
ul. Struga 2  
29-145 Secemin

Wasz znak: RG.6720.1.2019.ID  
Nasz znak: PSGKI.RODZ.422.102.20

Kielce, 30.10.2020 r.

Dot.: Studium uwarunkowań i kierunków zagospodarowania przestrzennego

W nawiązaniu do otrzymanego zawiadomienia o przystąpieniu do sporządzenia zmiany „Studium uwarunkowań i kierunków zagospodarowania przestrzennego gminy Secemin”, Polska Spółka Gazownictwa sp. z o. o. Oddział Zakład Gazowniczy w Kielcach wnioskuje o uwzględnienie w przedmiotowych opracowaniach sieci gazowej, umożliwiającej zasilanie odbiorców komunalno bytowych i instytucjonalnych.

Studium powinno uwzględniać wszystkie uwarunkowania z podstawowego zakresu budowy i eksploatacji sieci gazowych, określonych w rozporządzeniu Ministra Gospodarki z dnia 02.07.2010 r., w sprawie szczegółowych warunków funkcjonowania systemu gazowniczego Dz. U. nr 133 poz. 891, przepisów związanych z przedmiotowym rozporządzeniem oraz zawierać zapisy które umożliwiłyby umieszczenie elementów sieci gazowej w pasach drogowych oraz na prywatnych posesjach.

Prosimy również o uwzględnienie w przedmiotowych opracowaniach zapisów zgodnych z Rozporządzeniem Ministra Gospodarki z dnia 4 czerwca 2013 roku w sprawie warunków technicznych, jakim powinny odpowiadać sieci gazowe i ich usytuowanie dotyczących stref kontrolowanych na sieciach gazowych.

Informujemy, że realizacja budowy sieci gazowej na przedmiotowym obszarze może nastąpić po uprzednim zawarciu umów z zainteresowanymi klientami, pod warunkiem spełnienia kryteriów technicznych i ekonomicznych inwestycji, zgodnie z Ustawą Prawo Energetyczne z dnia 10.04.1997 r. - tj. Dz.U. 2019 poz. 755.

  
DIREKTOR  
Oddział Zakład Gazowniczy w Kleczach  
Radosław Słoniewski

Dokument  
podpisany przez  
Radosław  
Słoniewski  
Data: 2020.11.02  
14:28:34 CET

K/o:

1.Adresat

2.RODZ a/a

Michał.Makiela  
Elektronicznie podpisany przez  
Michał.Makiela  
Data: 2020.11.02 14:13:31 +01'00'





PZ.5562.3.2020

p. Kudrzałka  
p. Dąbkiński

URZĄD GMINY SECEMIN KANCLARZIA OGÓLNA	
Wpl. dn.	05. 11. 2020
L. dz.	PP.7242.2020
Ilość zał.	.....
Podpis	<i>[Signature]</i>

Urząd Gminy w Seceminie  
ul. Struga 2  
29-145 Secemin

W odpowiedzi na pismo Znak RG.6720.1.2019.ID z dnia 16.10.2020 roku Wójta Gminy Secemin w sprawie przystąpienia do sporządzania zmian Studium uwarunkowań i kierunków zagospodarowania przestrzennego gminy Secemin Komenda Powiatowa Państwowej Straży Pożarnej we Włoszczowie, informuje, że ww. Plan zagospodarowania... powinien uwzględniać akty prawne z zakresu ochrony przeciwpożarowej:

- ✓ Ustawa z dnia 24 sierpnia 1991 r. o ochronie przeciwpożarowej (t.j. Dz. U. z 2020 r. poz. 1123).
- ✓ Rozporządzenie Ministra Infrastruktury z dnia 12 kwietnia 2002 r. w sprawie warunków technicznych, jakim powinny odpowiadać budynki i ich usytuowanie (Dz. U. z 2019 poz. 1065).
- ✓ Rozporządzenie Ministra Spraw Wewnętrznych i Administracji z 24 lipca 2009 r. w sprawie przeciwpożarowego zaopatrzenia w wodę oraz dróg pożarowych (Dz. U. 2009 r. Nr 124, poz. 1030 ze zm.).
- ✓ Rozporządzenie Ministra Spraw Wewnętrznych i Administracji z 2 grudnia 2015 r. w sprawie uzgadniania projektu budowlanego pod względem ochrony przeciwpożarowej (Dz. U. z 2015 r, poz. 2117 ze zm.).
- ✓ Rozporządzenie Ministra Spraw Wewnętrznych z 7 czerwca 2010 r. w sprawie ochrony przeciwpożarowej budynków, innych obiektów budowlanych i terenów (Dz. U. z 2010 r. Nr 109, poz. 719 ze zm.).

Otrzymują

1. Adresat
2. a/a

Z-ca KOMENDANTA POWIATOWEGO  
Państwowej Straży Pożarnej we Włoszczowie

*[Signature]*  
mł. bryg. mgr Zbigniew Starzyk

11/11/11 10:11 AM

11/11/11 10:11 AM

IGK12a-0702-87/2020  
na nr RG.6720.1.2019.ID  
z dn. 16.10.2020 r.

URZĄD GMINY SECEMIN  
KANCLERZYSTWA OSOBLNA

Wpł. dn. 09. 11. 2020

L. dz. PP. 9289/2020

Ilość zał. .... Por. s. ....

Lublin, dn. 05. 11. 2020 r.

*p. Kuchawski*  
*p. Drożdżewicz*  
*Budy*

**Urząd Gminy w Seceminie**  
ul. Struga 2  
29-145 Secemin

W nawiązaniu do zawiadomienia nr jw. w sprawie przystąpienia do sporządzenia zmiany studium uwarunkowań i kierunków zagospodarowania przestrzennego gminy Secemin, PKP Polskie Linie Kolejowe S.A. Biuro Nieruchomości i Geodezji Kolejowej Wydział Nieruchomości i Geodezji w Lublinie informuje, że przez obszar objęty omawianym planowaniem przebiegają odcinki linii kolejowych nr 4 Grodzisk Mazowiecki – Zawiercie, nr 61 Kielce – Fosowskie oraz nr 64 Kozłów- Koniecpol.

Linia kolejowa nr 4 objęta jest robotami budowlanymi w ramach projektu pn.: *Modernizacja linii kolejowej nr 4 – Centralna Magistrała Kolejowa*.

W ramach tego zadania planuje się dostosowanie linii kolejowej nr 4 do prędkości 200/250 km/h, budowę jej wygradzenia oraz dróg serwisowych, co może skutkować powiększeniem obszaru kolejowego.

Linia kolejowa nr 61 objęta jest realizacją umowy na Studium Wykonalności pn.: *Wzmocnienie zasilania trakcyjnego*.

**Wnosimy**, aby sąsiedztwie terenów kolejowych wykluczyć wprowadzanie terenów chronionych akustycznie zgodnie z rozporządzeniem Ministra Środowiska z dn. 14 czerwca 2007 r. w sprawie dopuszczalnych poziomów hałasu w środowisku (tekst jedn.: Dz.U.2014 poz. 112).

W bezpośrednim sąsiedztwie obszarów kolejowych należy wyznaczać obszary o przeznaczeniu: *zabudowy usługowej, obiektów produkcyjnych w tym składów i magazynów, komunikacji drogowej, parkingów, infrastruktury technicznej, terenów zieleni itd.*, dla których nie jest wymagane dotrzymanie dopuszczalnych poziomów hałasu zgodnie z ww. rozporządzeniem.

Należy wziąć pod uwagę szczególnie przy linii kolejowej nr 4 wymagania w zakresie dotyczącym warunków i wymagań ochrony i kształtowania ładu przestrzennego dla przedsięwzięć obejmujących zabudowę, która jest chroniona akustycznie – nieprzekraczalne linie zabudowy:

- zasięg wynikający z *drgań* powodowanych ruchem na linii kolejowej – projektowaną zabudowę / zabudowę mieszkaniową, należy sytuować w odległości nie mniejszej niż **80 m** od osi skrajnego toru istniejącej linii kolejowej, przy spełnieniu warunków zawartych w ustawie o transporcie kolejowym,

- zasięg wynikający z *hałasu* powodowanego ruchem na linii kolejowej – projektowaną zabudowę mieszkaniową / chronioną akustycznie, należy sytuować w odległości nie mniejszej niż **80 m** od osi skrajnego toru istniejącej linii kolejowej, przy spełnieniu warunków zawartych w ustawie o transporcie kolejowym.

Przy czym zapewnienie niezbędnych zabezpieczeń w strefie potencjalnych uciążliwości od linii kolejowych dla ochrony przed oddziaływaniem eksploatowanej linii kolejowej spoczywa na Inwestorze zgodnie z obowiązującymi w tym względzie dokumentami normatywnymi.

Na linii kolejowej nr 4 realizowana jest zabudowa systemu ERTMS/GSM-R.

Projekt budowy infrastruktury systemu ERTMS/GSM-R zakłada budowę obiektów radiokomunikacyjnych do wysokości 50 m wraz z infrastrukturą towarzyszącą oraz światłowodowych łączy i przyłączy telekomunikacyjnych oraz elektroenergetycznych.

**Wnosimy** o dopuszczenie tej wysokości dla obiektów radiokomunikacyjnych i ich lokalizacji.

Informujemy, że planowane inwestycje do zlokalizowania w sąsiedztwie linii kolejowych winny bezwzględnie spełniać wymogi wynikające z ustaw i rozporządzeń szczególnie:

- Ustawy z dn. 28 marca 2003 r. o transporcie kolejowym - przede wszystkim zapisy art. 53 tj.
- usytuowanie budowli, budynków, drzew i krzewów oraz wykonywanie robót ziemnych w sąsiedztwie linii kolejowych, bocznic kolejowych i przejazdów kolejowych może mieć miejsce w odległości niezakłócającej ich eksploatacji, działania urządzeń związanych z prowadzeniem ruchu kolejowego, a także niepowodującej zagrożenia bezpieczeństwa ruchu kolejowego.
- budowle i budynki mogą być usytuowane w odległości nie mniejszej niż 10 m od granicy obszaru kolejowego, z tym że odległość ta od osi skrajnego toru nie może być mniejsza niż 20 m.
- odległości, dla budynków mieszkalnych, szpitali, domów opieki społecznej, obiektów rekreacyjno-sportowych, budynków związanych z wielogodzinnym pobytem dzieci i młodzieży powinny być zwiększone, w zależności od przeznaczenia budynku, w celu zachowania norm dopuszczalnego hałasu w środowisku, określonych w odrębnych przepisach.
- Ustawy Prawo budowlane – szczególnie zapis zawarty w art. 5 mówiący, że:
- obiekt budowlany jako całość oraz jego poszczególne części, wraz ze związanymi z nim urządzeniami budowlanymi należy, biorąc pod uwagę przewidywany okres użytkowania, projektować i budować w sposób określony w przepisach, w tym techniczno-budowlanych, oraz zgodnie z zasadami wiedzy technicznej, zapewniając m.in. ochronę przed hałasem.
- Rozporządzenia Ministra Infrastruktury z dn. 12 kwietnia 2002 r. w sprawie warunków technicznych, jakim powinny odpowiadać budynki i ich usytuowanie w szczególności uwarunkowania zawarte w paragrafach 325 i 326:
- budynki mieszkalne, budynki zamieszkania zbiorowego i budynki użyteczności publicznej należy sytuować w miejscach najmniej narażonych na występowanie hałasu i drgań, a jeżeli one występują i ich poziom będą powodować w pomieszczeniach tych budynków przekroczenie dopuszczalnego poziomu hałasu i drgań, określonych w Polskich Normach dotyczących dopuszczalnych wartości poziomu dźwięku w pomieszczeniach oraz oceny wpływu drgań na budynki i na ludzi w budynkach, należy stosować skuteczne zabezpieczenia.
- budynki z pomieszczeniami wymagającymi ochrony przed zewnętrznym hałasem i drganiami należy chronić przed tymi uciążliwościami poprzez zachowanie odpowiednich odległości od ich źródeł, usytuowanie i ukształtowanie budynku, stosowanie elementów amortyzujących drgania oraz osłaniających i ekranujących przed hałasem, a także racjonalne rozmieszczenie pomieszczeń w budynku oraz zapewnienie izolacyjności akustycznej przegród zewnętrznych określonej w Polskiej Normie dotyczącej wymaganej izolacyjności akustycznej przegród w budynkach oraz izolacyjności akustycznej elementów budowlanych.
- poziom hałasu oraz drgań przenikających do pomieszczeń w budynkach mieszkalnych, budynkach zamieszkania zbiorowego i budynkach użyteczności publicznej z wyłączeniem budynków, dla których jest konieczne spełnienie szczególnych wymagań

ochrony przed hałasem, nie może przekraczać wartości dopuszczalnych, określonych w Polskich Normach dotyczących ochrony przed hałasem pomieszczeń w budynkach oraz oceny wpływu drgań na ludzi w budynkach, wyznaczonych zgodnie z Polskimi Normami dotyczącymi metody pomiaru poziomu dźwięku w pomieszczeniach oraz oceny wpływu drgań na ludzi w budynkach.

- Rozporządzenia Ministra Infrastruktury z dn. 07 sierpnia 2008 r. w sprawie wymagań w zakresie odległości i warunków dopuszczających usytuowanie drzew i krzewów, elementów ochrony akustycznej i wykonywania robót ziemnych w sąsiedztwie linii kolejowej, a także sposobu urządzania i utrzymania zasłon odśnieżnych oraz pasów przeciwpożarowych a mianowicie zapisy zawarte w paragrafie 4:

- roboty ziemne mogą być wykonywane w odległości nie mniejszej niż 4 m od granicy obszaru kolejowego, z zastrzeżeniem ust. 2

- wykonywanie robót ziemnych w odległości od 4 do 20 m od granicy obszaru kolejowego powinno być każdorazowo uzgadniane z zarządcą infrastruktury.

Zabrania się odprowadzania wód opadowych na obszar kolejowy i korzystania z kolejowych urządzeń odwadniających oraz wprowadzania nieoczyszczonych i oczyszczonych ścieków bytowych na obszar kolejowy.

Należy wykluczyć lokalizację w sąsiedztwie terenu kolejowego obiektów i urządzeń mogących w jakikolwiek sposób zagrażać bezpieczeństwu ruchu kolejowego.

Do wiadomości:

UTK - poczta elektroniczna

NACZELNIK WYDZIAŁU

*Mirosław Michaleczuk*

Opracował: Andrzej Pietrzyk  
tel. 81 472 36 81

1  
2  
3  
4  
5  
6  
7  
8  
9  
10  
11  
12  
13  
14  
15  
16  
17  
18  
19  
20  
21  
22  
23  
24  
25  
26  
27  
28  
29  
30  
31  
32  
33  
34  
35  
36  
37  
38  
39  
40  
41  
42  
43  
44  
45  
46  
47  
48  
49  
50  
51  
52  
53  
54  
55  
56  
57  
58  
59  
60  
61  
62  
63  
64  
65  
66  
67  
68  
69  
70  
71  
72  
73  
74  
75  
76  
77  
78  
79  
80  
81  
82  
83  
84  
85  
86  
87  
88  
89  
90  
91  
92  
93  
94  
95  
96  
97  
98  
99  
100



Urząd Transportu Kolejowego  
02-305 Warszawa  
Aleje Jerozolimskie 134  
DOP-WPGP.485.167.2020.2.KS

URZĄD GMINY SECEMIN  
KANCLARZKA OGÓLNA

Wpl. do: 10. 11. 2020

L. dz. PP. 4321. 2020

Ilość zał. Podpis.

Warszawa, 2020-11-10

p. Kudracha  
p. Dziwkiewicz

Wójt Gminy Secemin  
29-145 Secemin  
Struga 2

## INFORMACJA

## Pismo

W odpowiedzi na pismo Wójta Gminy Secemin z 16 października 2020 r., dotyczące przystąpienia do sporządzenia projektu zmiany Studium uwarunkowań i kierunków zagospodarowania przestrzennego gminy Secemin, doręczone do Prezesa Urzędu Transportu Kolejowego, zwanego dalej „Prezesem UTK”, 22 października 2020 r., uprzejmie informuję, co następuje.

Na podstawie art. 24 ust. 1 w związku z art. 17 pkt 6 lit. b tiret jedenaste ustawy z dnia 27 marca 2003 r. o planowaniu i zagospodarowaniu przestrzennym (Dz. U. z 2020 r. poz. 293, z późn. zm.), zwanej dalej „u.p.z.p.”, Prezes UTK, w zakresie swojej właściwości rzeczowej lub miejscowej, uzgadnia projekt planu miejscowego. Uzgodnień dokonuje się w trybie art. 106 ustawy z dnia 14 czerwca 1960 r. - Kodeks postępowania administracyjnego (Dz. U. z 2020 r. poz. 256, z późn. zm.), zwanej dalej „k.p.a.”. Na podstawie art. 41 ust. 2 u.p.z.p. do uzgadniania przez Prezesa UTK projektu planu zagospodarowania przestrzennego województwa stosuje się odpowiednio przepisy art. 23-26 u.p.z.p., z wyjątkiem terminu dokonania uzgodnień, który nie powinien być krótszy niż 40 dni od dnia udostępnienia projektu planu wraz z prognozą oddziaływania na środowisko.

Na podstawie art. 53 ust. 4 pkt 9a w związku z art. 51 ust. 1 u.p.z.p. Prezes UTK właściwy jest w sprawie uzgodnienia decyzji w sprawie ustalenia lokalizacji inwestycji celu publicznego w odniesieniu do obszarów przyległych do linii kolejowej o znaczeniu państwowym. Stosownie do treści art. 64 u.p.z.p., przepisy art. 51 ust. 3, art. 52, art. 53 ust. 3-5a i 5d, art. 54, art. 55 i art. 56 tej ustawy stosuje się odpowiednio do decyzji o warunkach zabudowy.

Mając na uwadze powyższe należy stwierdzić, że do kompetencji Prezesa UTK należy uzgadnianie:

- projektów miejscowego planu zagospodarowania przestrzennego oraz projektów planu zagospodarowania przestrzennego województwa – jeżeli sposób zagospodarowania gruntów przyległych do linii kolejowej o znaczeniu państwowym lub zmiana tego sposobu mogą mieć wpływ na bezpieczeństwo ruchu kolejowego,
- projektów decyzji w sprawie ustalenia lokalizacji inwestycji celu publicznego oraz decyzji o ustaleniu warunków zabudowy – w odniesieniu do obszarów przyległych do linii kolejowej o znaczeniu państwowym.

Wykaz linii kolejowych, które ze względów gospodarczych, społecznych, obronnych lub ekologicznych mają znaczenie państwowe, zawarty został w załączniku do rozporządzenia Rady Ministrów z dnia 17 kwietnia 2013 r. w sprawie wykazu linii kolejowych o znaczeniu państwowym (Dz. U. z 2019 r. poz. 552, z późn. zm.).

Wskazać należy, że krąg podmiotów uprawnionych do uzgodnienia rozwiązań przyjętych w projekcie

studium uwarunkowań i kierunków zagospodarowania przestrzennego gminy wskazany został w art. 11 pkt 5 u.p.z.p. i nie uwzględnia Prezesa UTK.

Mając na uwadze powyższe stwierdzić należy, że Prezes UTK nie jest organem właściwym w sprawie uzgadniania projektów studium uwarunkowań i kierunków zagospodarowania przestrzennego.

Jednocześnie należy zwrócić uwagę na art. 39(2) k.p.a., z którego wynika, że w przypadku gdy stroną lub innym uczestnikiem postępowania jest podmiot publiczny obowiązany do udostępniania i obsługi elektronicznej skrzynki podawczej na podstawie art. 16 ust. 1a ustawy z dnia 17 lutego 2005 r. o informatyzacji działalności podmiotów realizujących zadania publiczne (Dz. U. z 2020 r. poz. 346, z późn. zm.), doręczenia dokonuje się na elektroniczną skrzynkę podawczą tego podmiotu. Adres elektronicznej skrzynki podawczej Urzędu Transportu Kolejowego: /UTK/SkrytkaESP.

Z upoważnienia

Prezesa Urzędu Transportu Kolejowego

Marcin Trela

Dyrektor Departamentu Obsługi Prawnej

Urząd Transportu Kolejowego

Kopia zgodna z dokumentem elektronicznym  
podpisanym bezpiecznym podpisem  
elektronicznym w dniu 10.11.2020r.  
przez Panią/Pana Marcin Trela

Inspektor  
ds. Administracyjno Kancelaryjnych  
i Promocji Gminy

Małgorzata Dudek

Dokument został podpisany, aby go zweryfikować należy użyć  
oprogramowania do weryfikacji podpisu

Data złożenia podpisu: 2020-11-10T07:22:18.086Z

**Podpis elektroniczny**