

**UCHWAŁA NR III/31/18**

**RADY GMINY SECEMIN**

**z dnia 27 grudnia 2018 r.**

**w sprawie zmiany uchwały Nr XIV/78/12 Rady Gminy Secemin z dnia 24 lutego 2012 r. w sprawie przystąpienia do opracowania zmiany miejscowego planu zagospodarowania przestrzennego terenów lotniskowych w miejscowości Gabrielów gmina Secemin.**

Na podstawie art. 18 ust. 2 pkt. 15 ustawy z dnia 8 marca 1990 r. o samorządzie gminnym (t. j. Dz. U. z 2018 r. poz. 994 z późn. zm.) oraz art. 14 ust. 1, ust. 2 i ust. 4 w związku z art. 27 ustawy z dnia 27 marca 2003 r. o planowaniu i zagospodarowaniu przestrzennym (Dz. U. z 2018 r. poz. 1945 z późn. zm.)

**Rada Gminy Secemin  
uchwała:**

§ 1. Zmienia się Uchwałę Nr XIV/78/12 Rady Gminy Secemin z dnia 24 lutego 2012 r. w sprawie przystąpienia do opracowania zmiany miejscowego planu zagospodarowania przestrzennego terenów lotniskowych w miejscowości Gabrielów gmina Secemin w ten sposób, że:

1) w tytule uchwały po słowach „gmina Secemin” dodaje się słowa „oraz wybranych terenów w miejscowościach Krzepice, Krzepin, Psary, Ropocice, Wola Czaryska, Żeliszawice”;

2) załącznik graficzny do uchwały zastępuje się załącznikami graficznymi stanowiącymi załączniki nr 1, 2, 3, 4, 5, 6, 7, 8, 9, 10 do niniejszej uchwały.

§ 2. Uchyla się Uchwałę Nr XIII/87/16 Rady Gminy Secemin z dnia 25 stycznia 2016 r. w sprawie zmiany Uchwały Nr XIV/78/12 Rady Gminy Secemin z dnia 24 lutego 2012 r. w sprawie przystąpienia do opracowania zmiany miejscowego planu zagospodarowania przestrzennego terenów lotniskowych w miejscowości Gabrielów gmina Secemin.

§ 3. Pozostałe ustalenia zawarte w Uchwale pozostają bez zmiany.

§ 4. Wykonanie Uchwały powierza się Wójtowi Gminy Secemin.

§ 5. Uchwała wchodzi w życie z dniem podjęcia.

PRZEWODNICZĄCY  
RADY GMINY

*mgr Bogdan Wasik*

## UZASADNIENIE

Wojewoda Świętokrzyski rozstrzygnięciami nadzorczymi stwierdził nieważność całości Uchwały Nr XXXIV/232/18 Rady Gminy Secemin z dnia 27 czerwca 2018 r. w sprawie uchwalenia miejscowego planu zagospodarowania przestrzennego terenów letniskowych w miejscowości Gabrielów gmina Secemin oraz części uchwał: Nr XXXIV/229/18 Rady Gminy Secemin z dnia 27 czerwca 2018 r. w sprawie uchwalenia miejscowego planu zagospodarowania przestrzennego obszarów miejscowości Bichniów, Czaryż, Wola Czaryska, Krzepice, Celiny, Psary Kolonia, Psary Wieś (plan 2) – odnośnie części terenów w miejscowości Krzepice, Psary i Wola Czaryska; Nr XXXIV/230/18 Rady Gminy Secemin z dnia 27 czerwca 2018 r. w sprawie uchwalenia miejscowego planu zagospodarowania przestrzennego obszarów miejscowości Marchocice, Międzylesie, Żeliszawice, Żeliszawiczki (plan 4) – odnośnie części terenów w miejscowości Żeliszawice oraz Nr XXXIV/231/18 Rady Gminy Secemin z dnia 27 czerwca 2018 r. w sprawie uchwalenia miejscowego planu zagospodarowania obszarów miejscowości Wałkonowy Dolne, Wałkonowy Górne, Krzepin (plan 5) – odnośnie terenów w miejscowościach Krzepin i Ropocice. W związku z powyższym koniecznym stało się ponowne sporządzenie zmiany planów miejscowych dla wyżej wymienionych terenów ze względu na potrzebę zachowania spójności planów obowiązujących na terenie gminy Secemin.

PRZEWODNICZĄCY  
RADY GMINY  
*Ingr Bogdan Wasik*

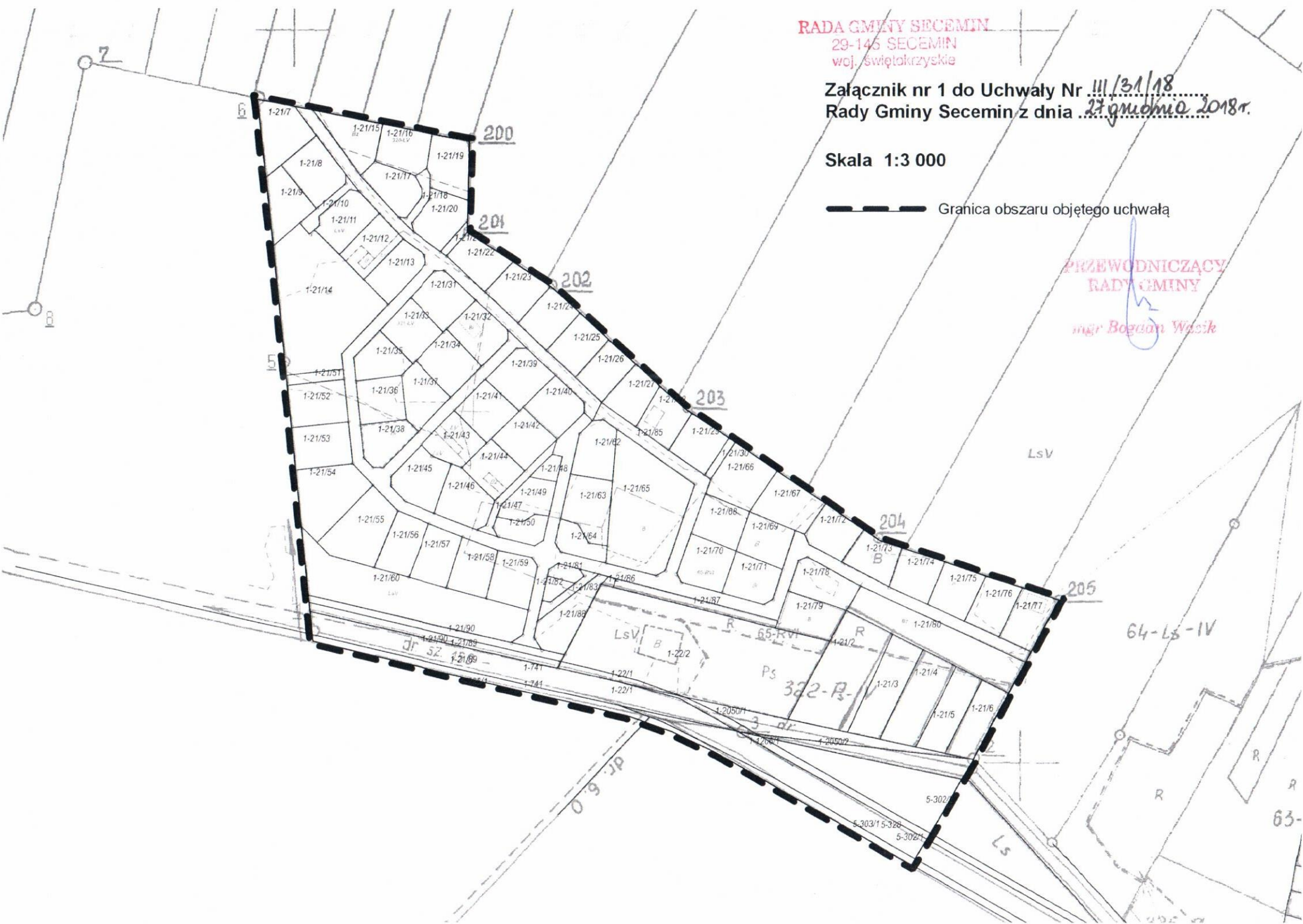
RADA GMINY SECEMIN  
29-146 SECEMIN  
woj. świętokrzyskie

Załącznik nr 1 do Uchwały Nr III/31/18  
Rady Gminy Secemin z dnia 27 grudnia 2018 r.

Skala 1:3 000

----- Granica obszaru objętego uchwałą

PRZEWODNICZĄCY  
RADY GMINY  
*mgr Bogdan Wasik*

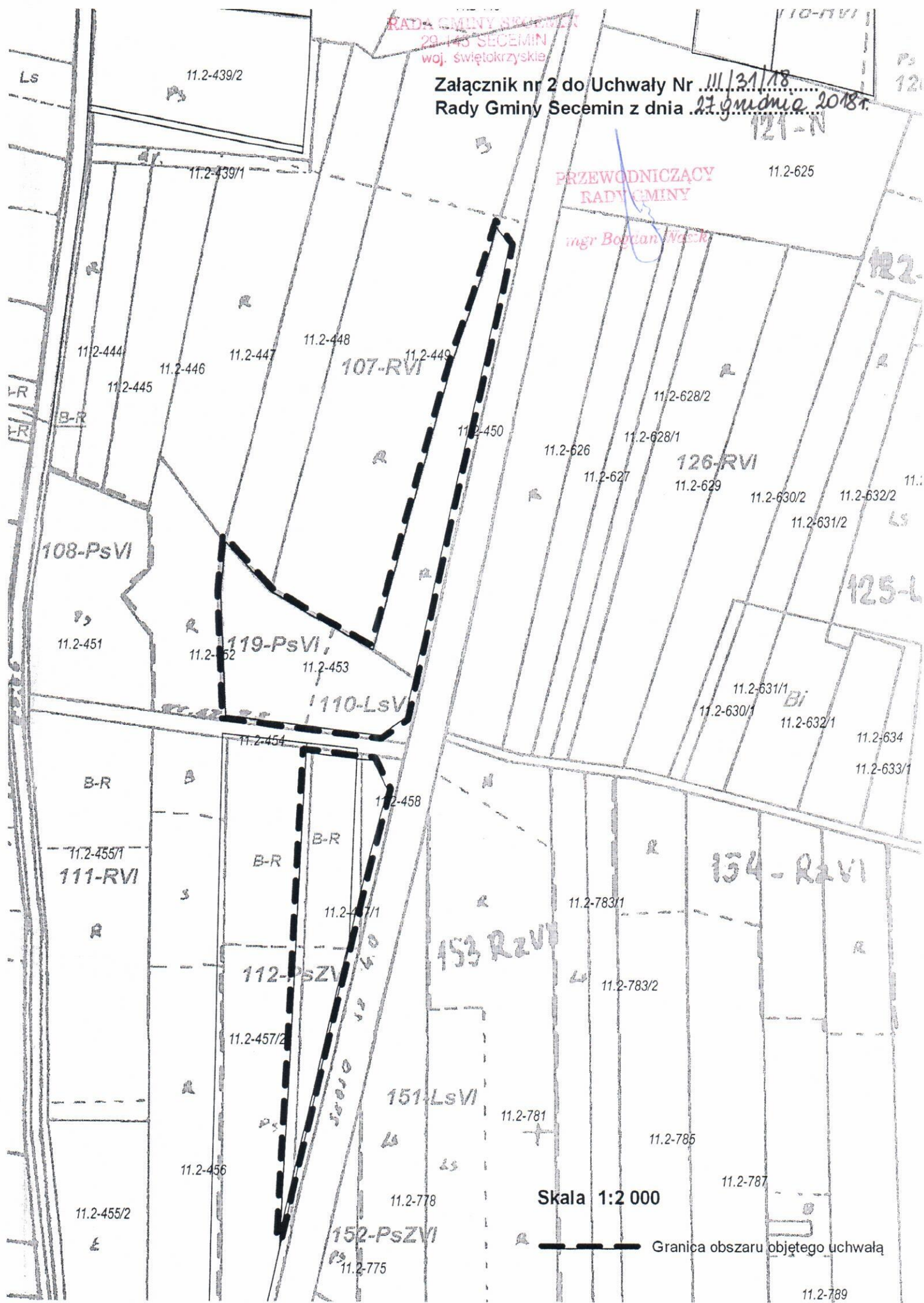


RADA GMINY SECEMIN  
29-143 SECEMIN  
woj. świętokrzyskie

Załącznik nr 2 do Uchwały Nr III/31/18  
Rady Gminy Secemin z dnia 27 grudnia 2018 r.

PRZEWODNICZĄCY  
RADY GMINY

*mgr Bogdan Wasik*



Skala 1:2 000

Granica obszaru objętego uchwałą

11.2-789

8-603

8-602

8-599

RADA GMINY SECEMIN  
29-145 SECEMIN  
woj. świętokrzyskie

Załącznik nr 3 do Uchwały Nr III/31/18  
Rady Gminy Secemin z dnia 27 grudnia 2018 r.

8-598

8-596

8-595

8-597

PRZEWODNICZĄCY  
RADY GMINY

mgr Bogdan Wasik

8-594

8-59

8-593

RZVI

§

11.2-572

11.2-571

B-R

B-F

R  
100 - RVI

11.2-865

11.2-573

Skala 1:1 000

11.2-574

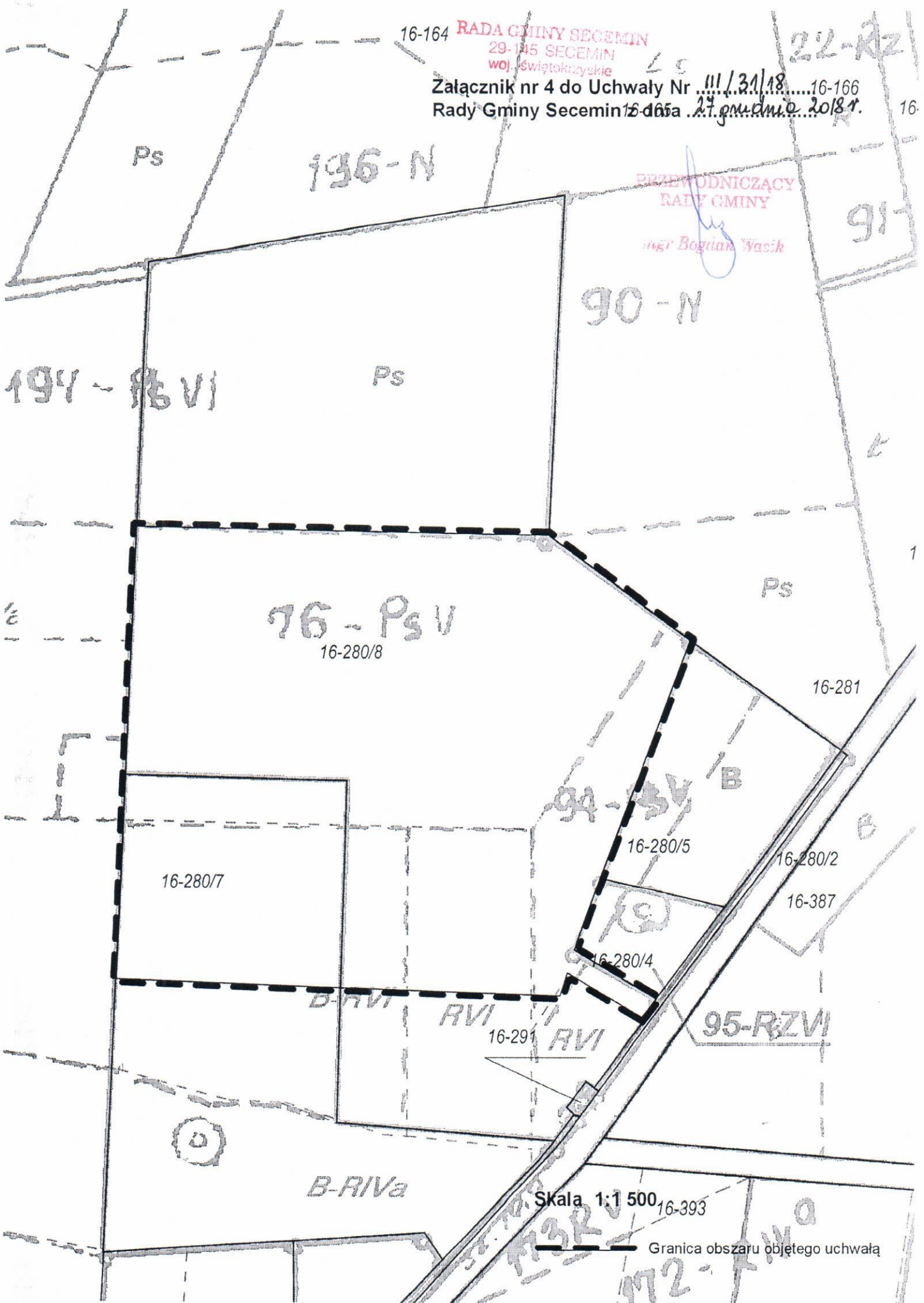
Granica obszaru objętego uchwałą

16-164 RADA GMINY SECEMIN  
29-145 SECEMIN  
woj. świętokrzyskie

Załącznik nr 4 do Uchwały Nr III/31/18  
Rady Gminy Secemin z dnia 27 grudnia 2018 r.

22-RZ

16



PRZEWODNICZĄCY  
RADY GMINY

mgr Bogdan Wasik

Skala 1:1500

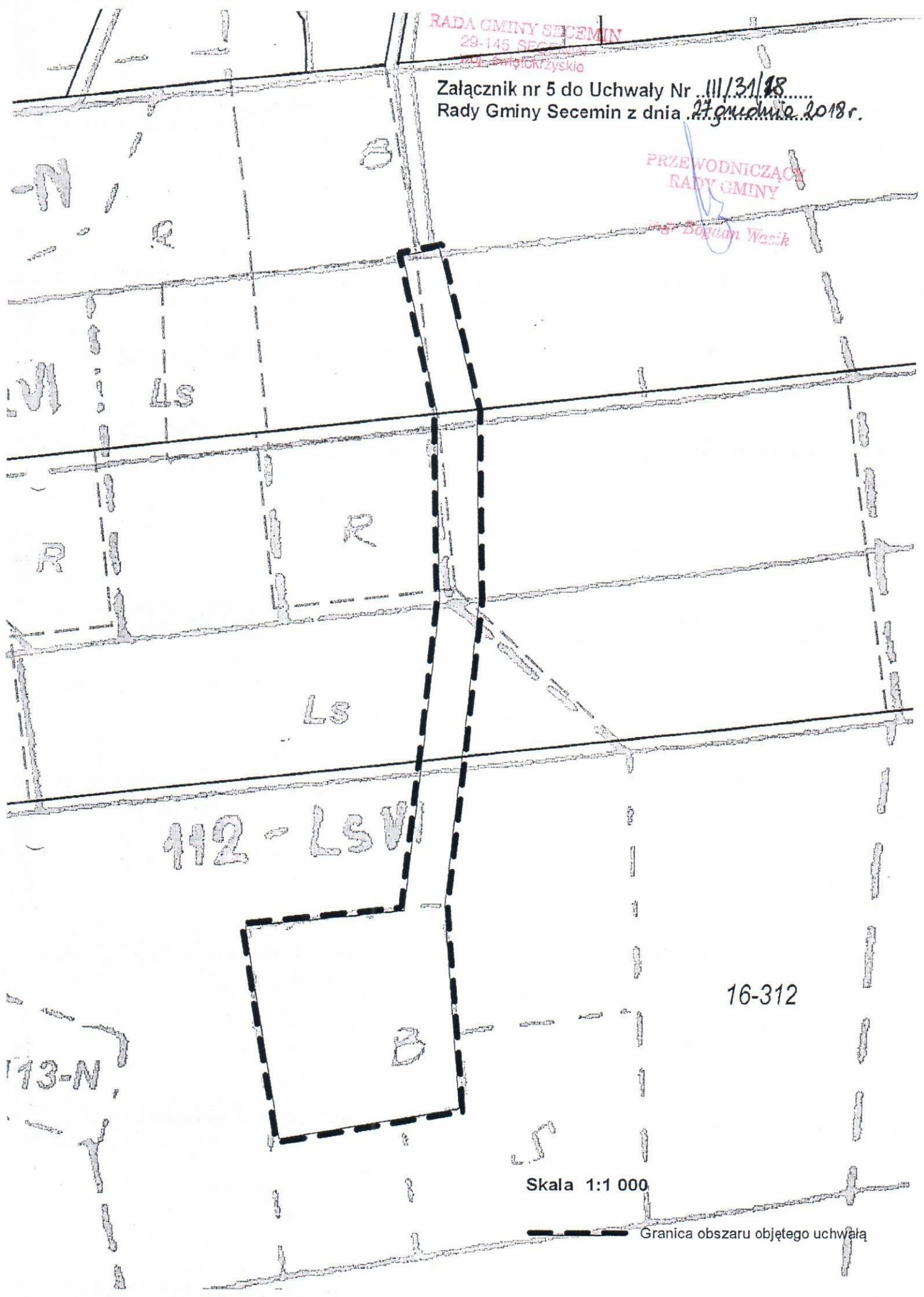
Granica obszaru objętego uchwałą

RADA GMINY SECEMIN  
29-145 SECEMIN  
141-504070 Krzyskie

Załącznik nr 5 do Uchwały Nr III/31/18  
Rady Gminy Secemin z dnia 27 grudnia 2018 r.

PRZEWODNICZĄCY  
RADY GMINY

Bogdan Wasik



Skala 1:1 000

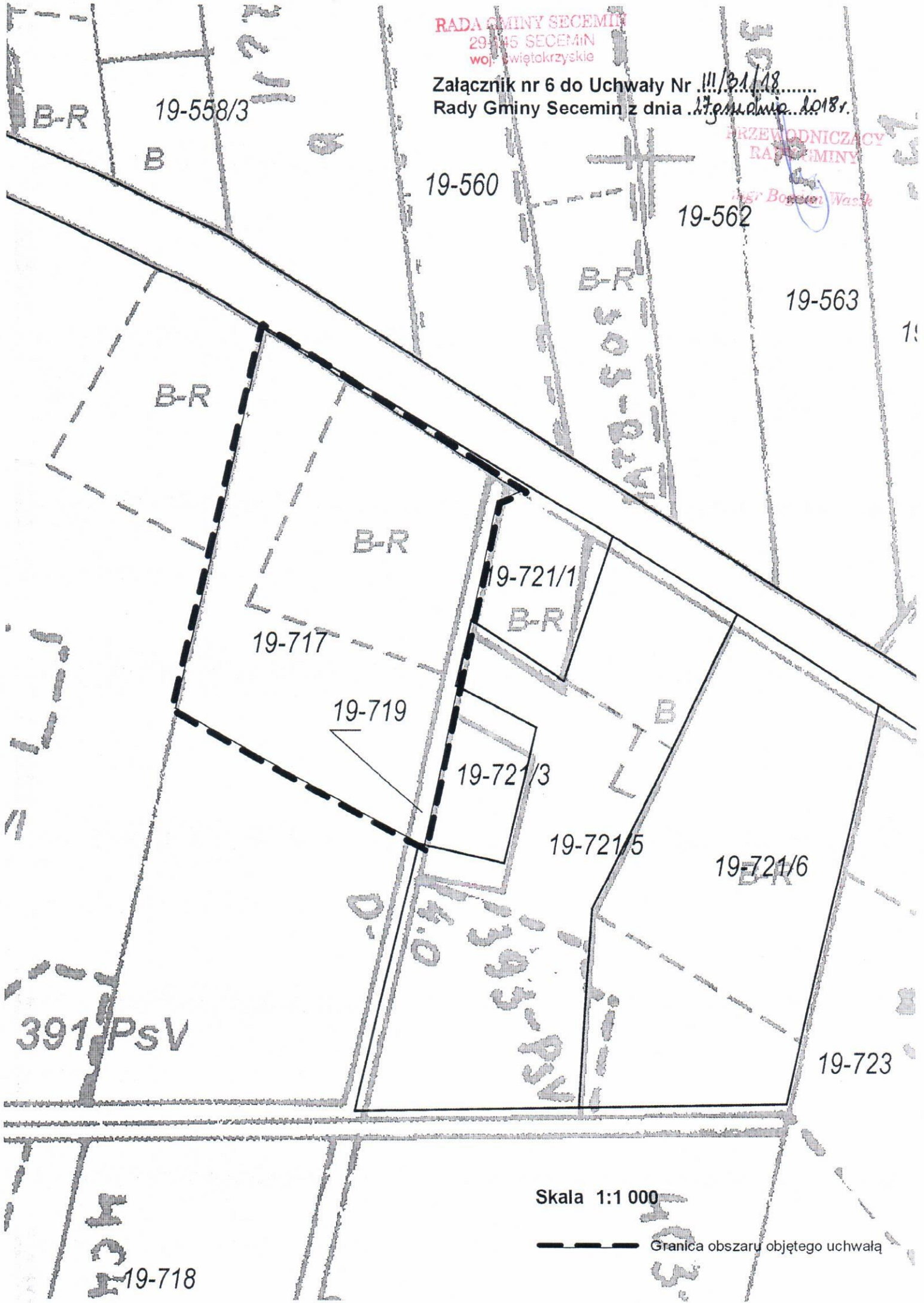
Granica obszaru objętego uchwałą

RADA GMINY SECEMIN  
29-545 SECEMIN  
woj. świętokrzyskie

Załącznik nr 6 do Uchwały Nr III/31/18.....  
Rady Gminy Secemin z dnia 17.01.2018r.

PRZEWODNICZĄCY  
RADY GMINY

mgr Barbara Wasik



Skala 1:1 000

— — — — — Granica obszaru objętego uchwałą

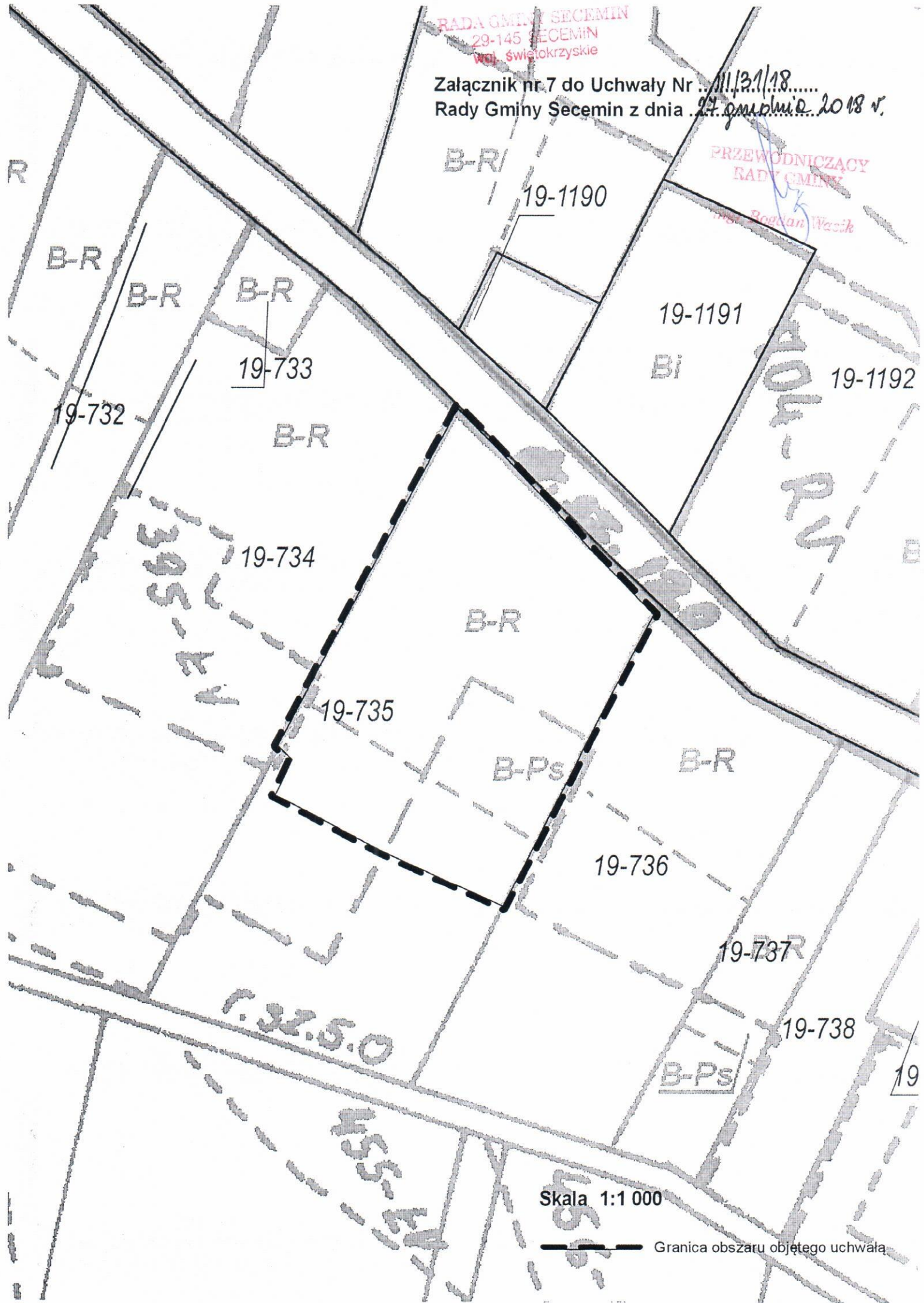
19-718



RADA GMINY SECEMIN  
29-145 SECEMIN  
wol. świętokrzyskie

Załącznik nr.7 do Uchwały Nr ...111/31/18.....  
Rady Gminy Secemin z dnia 27 grudnia 2018 r.

PRZEWODNICZĄCY  
RADY GMINY  
*Ryszard Wasik*



Skala 1:1 000

— Granica obszaru objętego uchwałą

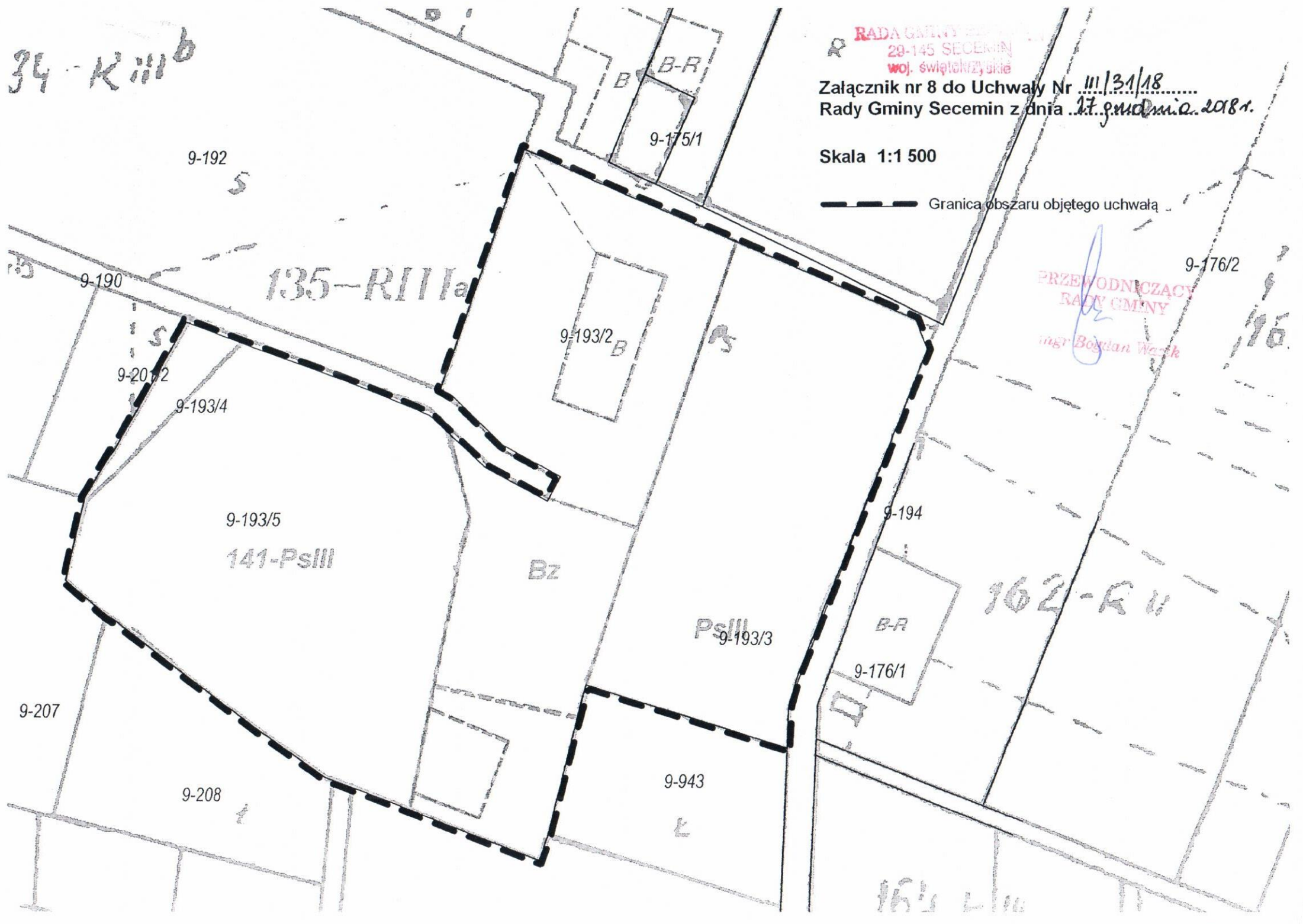
34-K III b

RADA GMINY SECEMIN  
29-145 SECEMIN  
woj. świętokrzyskie

Załącznik nr 8 do Uchwały Nr III/31/18  
Rady Gminy Secemin z dnia 17 grudnia 2018 r.

Skala 1:1 500

----- Granica obszaru objętego uchwałą



PRZEWODNICZĄCY  
RADY GMINY  
*mgr Bogdan Wasik*

16

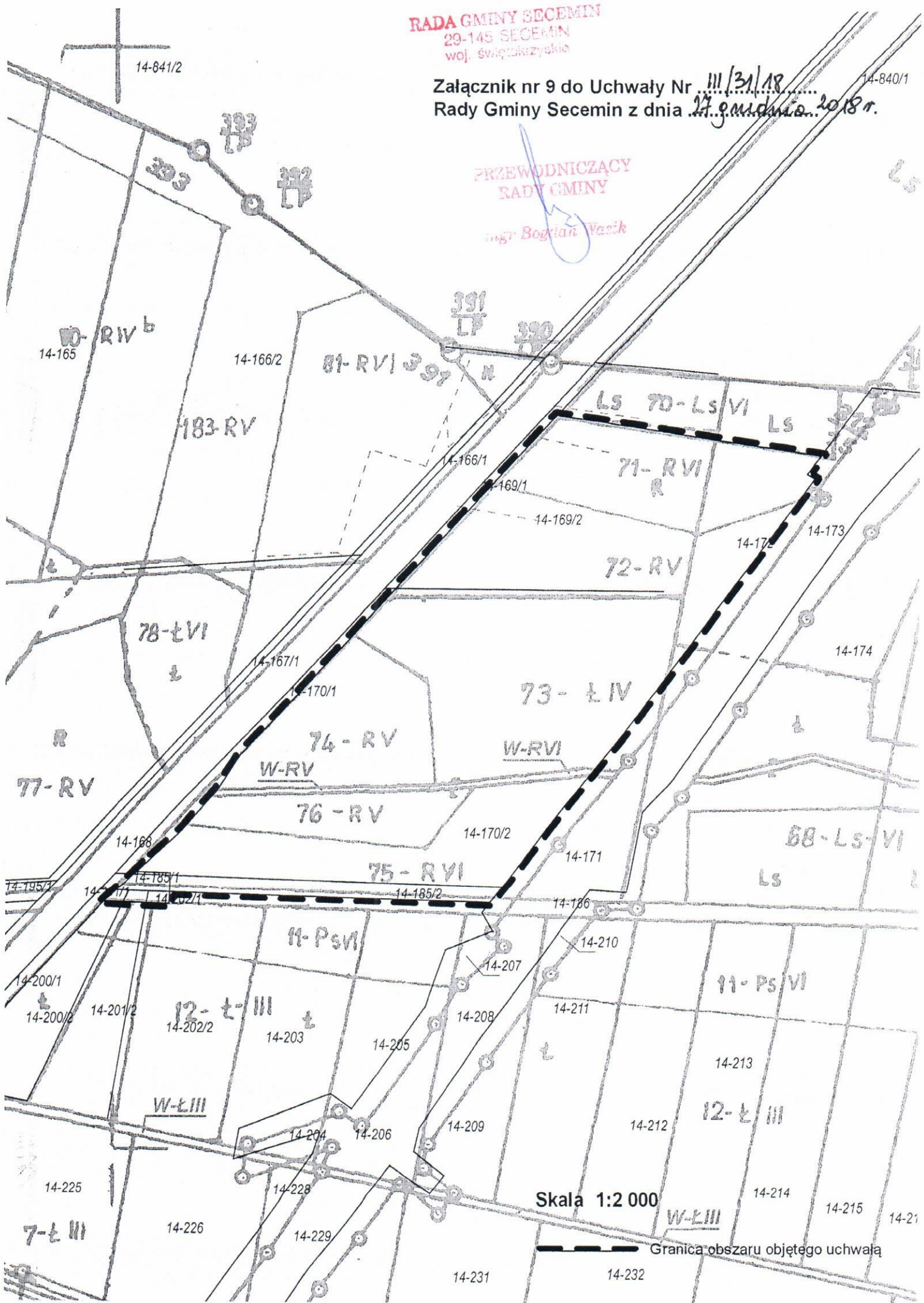
164

RADA GMINY SECEMIN  
29-145 SECEMIN  
woj. świętokrzyskie

Załącznik nr 9 do Uchwały Nr III/31/18  
Rady Gminy Secemin z dnia 27 października 2018 r.

PRZEWODNICZĄCY  
RADY GMINY

mgr Bogdan Wasik



Załącznik nr 10 do Uchwały Nr 111/31/18  
Rady Gminy Secemin z dnia 27 grudnia 2018 r.

PRZEWODNICZĄCY  
RADY GMINY

*mgr Bogdan Wasik*

9-43/1

9-40/3

9-40/2

9-40/1

9-44/1

9.1-347

9-920/2

9-920/4

9-920/3

Skala 1:1 000

----- Granica obszaru objętego uchwałą

