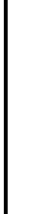


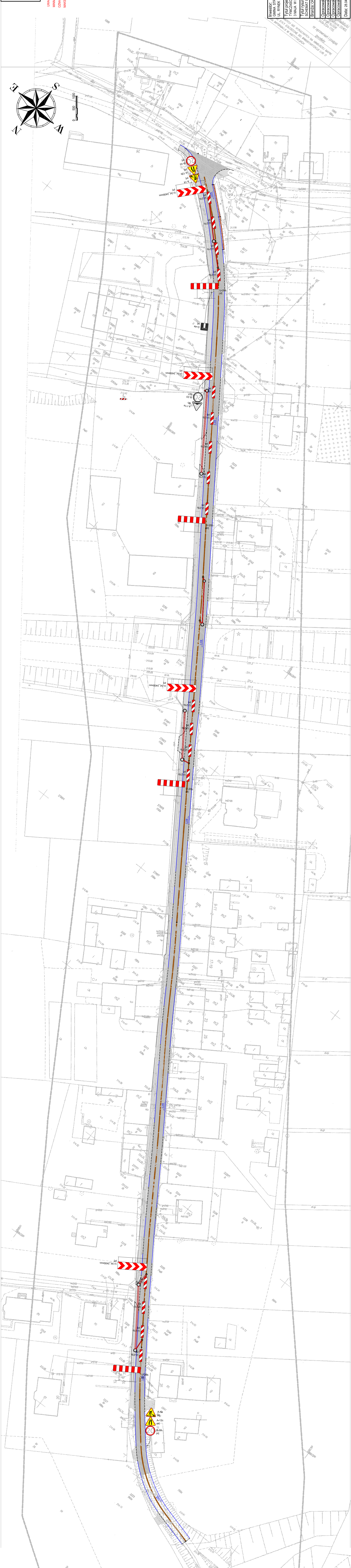


LEGENDA:

-  OZNAKOWANIE STANISIAJE
-  OZNAKOWANIE STANISIAJE DO PRZEŁOŻENIA
-  OZNAKOWANIE PROJEKTOWANE

UWAGI:

- MINIMALNA SZEROKOŚĆ JEZDNI PODOSTAWIAMI DLA RUCHU POJAZDÓW=2,5M
- OZNAKOWANIE PRZESTAWIAC WRAZ Z POSTĘPEM ROBÓT DROGOWYCH
- MAKSYMALNY CIĘCIEK DŁUGOŚĆA POŁONOWEGO 50M



INWESTOR:
GMINA STRZEGOM
UL. RYNEK 38; 58-150 STRZEGOM

Tytuł projektu:
SCHEMAT ORGANIZACJI RUCHU DLA ZADANIA PN-PRZEŁOŻENIA UL. TĄCZAŃSKA ORGANIZACJA RUCHU DLA ZADANIA PN-PRZEŁOŻENIA UL. 3 MAJA W STRZEGOMI WRAZ Z BUDOWĄ KANALIZACJI DESZCZOWEJ

WYKONANIE:
STADIUM: ORGANIZACJA RUCHU ETAP 1
BRANŻA: ORGANIZACJA RUCHU

OPRACOWANIE:
IMIE I NAZWISKO: MIHOŁUBECKI
OPRACOWANIE: FIDUSIUSZ
OPRACOWANIE: FIDUSIUSZ
OPRACOWANIE: FIDUSIUSZ

Stadium: ORGANIZACJA RUCHU
Uprawnienia nr: FIDUSIUSZ
FIDUSIUSZ

Skala: 1:500
Data: 28.04.2020
Nr rys: 2.1

Wszystkie wyznaczone w tym projekcie linie i symbole mają charakter poglądowy i nie należy ich interpretować jako wyznaczenia linii granicznych nieruchomości w rzeczywistości.