

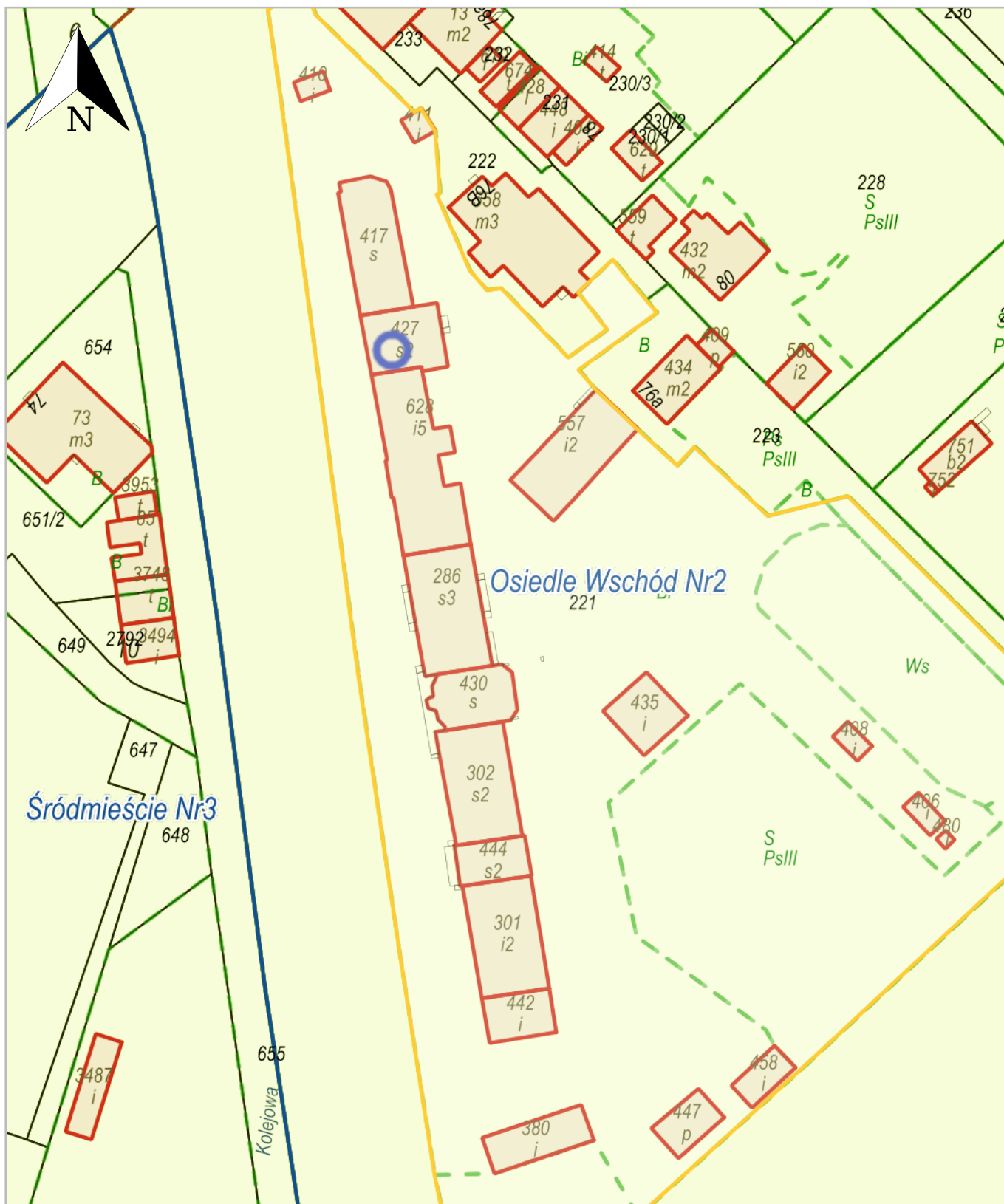
Wydruk z systemu IntraEWID

< Podtytuł >

skala 1: 1 000

układ współrzędnych 2000 strefa 5 (15°)

x = 5649569.37, y = 5595595.46










x = 5649354.88, y = 5595416.25

Osiedle Wschód Nr2, Strzegom - miasto | Śródmieście Nr3, Strzegom - miasto

Udostępnione informacje mogą być wykorzystywane w sposób określony w licencji wydanej przez Starostę Świdnickiego. Wykorzystanie ich niezgodnie z warunkami licencji lub udostępnianie wbrew postanowieniom licencji osobom trzecim, podlega karze pieniężnej w wysokości dziesięciokrotności opłaty, za udostępnienie tych materiałów. Dokumenty niezbędne do postępowań administracyjnych i innych czynności prawnych, zawierające informacje z powiatowych baz danych prowadzonych przez starostę należy zamawiać w Powiatowym Biurze Geodezji i Katastru w Świdnicy.

Legenda

-  Granica obrębu
-  Arkusz ewidencyjny
-  Pozostałe trwale związane EGiB
-  Budynek
-  Granica konturu klasyf.
-  Granica użytku gruntowego
-  Działka