


# Instrukcja złożenia wniosku do miejscowego planu zagospodarowania przestrzennego

Druk formularza wg Rozporządzenia Ministra Rozwoju i Technologii w sprawie wzoru formularza pisma dotyczącego aktu planowania przestrzennego (Dz.U. poz. 2509)

Pismo dotyczące aktu planowania przestrzennego	
<b>1. ORGAN, DO KTÓREGO JEST SKŁADANE PISMO</b>	
Nazwa: <b>Burmistrz Miasta Świebodzice</b>	
<b>2. RODZAJ PISMA<sup>1)</sup></b>	
<input type="checkbox"/> 2.1. wniosek do projektu aktu	<input type="checkbox"/> 2.2. uwaga do konsultowanego projektu aktu <sup>2)</sup>
<input type="checkbox"/> 2.3. wniosek o zmianę aktu <sup>3)</sup>	<input type="checkbox"/> 2.4. wniosek o sporządzenie aktu <sup>3)</sup>
<b>3. RODZAJ AKTU PLANOWANIA PRZESTRZENNEGO<sup>1)</sup></b>	
<input type="checkbox"/> 3.1. plan ogólny gminy	
<input type="checkbox"/> 3.2. miejscowy plan zagospodarowania przestrzennego, w tym zintegrowany plan inwestycyjny lub miejscowy plan rewitalizacji	
<input type="checkbox"/> 3.3. uchwała ustalająca zasady i warunki sytuowania obiektów małej architektury, tablic reklamowych i urządzeń reklamowych oraz ogrodzeń, ich gabaryty, standardy jakościowe oraz rodzaje materiałów budowlanych, z jakich mogą być wykonane	
<input type="checkbox"/> 3.4. audyt krajobrazowy	
<input type="checkbox"/> 3.5. plan zagospodarowania przestrzennego województwa	
<b>4. DANE SKŁADAJĄCEGO PISMO<sup>4)</sup></b>	
Imię i nazwisko lub nazwa: .....	
Kraj: ..... Województwo: .....	
Powiat: ..... Gmina: .....	
Ulica: ..... Nr domu: ..... Nr lokalu: .....	
Miejscowość: ..... Kod pocztowy: .....	
E-mail (w przypadku gdy składający pismo posiada adres e-mail): .....	
Nr tel. (nieobowiązkowo): .....	
Adres skrytki ePUAP lub adres do doręczeń elektronicznych <sup>5)</sup> : .....	
4.1. Czy składający pismo jest właścicielem lub użytkownikiem wieczystym nieruchomości objętej wnioskiem lub uwagą?	
<input type="checkbox"/> tak <input type="checkbox"/> nie	
<b>5. ADRES DO KORESPONDENCJI SKŁADAJĄCEGO PISMO<sup>4)</sup></b>	
(Nieobowiązkowo)	
Kraj: ..... Województwo: .....	
Powiat: ..... Gmina: .....	
Ulica: ..... Nr domu: ..... Nr lokalu: .....	
Miejscowość: ..... Kod pocztowy: .....	
<b>6. DANE PEŁNOMOCNIKA<sup>4)</sup></b>	
(Nieobowiązkowo)	
<input type="checkbox"/> pełnomocnik <input type="checkbox"/> pełnomocnik do doręczeń	
Imię i nazwisko: .....	
Kraj: ..... Województwo: .....	
Powiat: ..... Gmina: .....	
Ulica: ..... Nr domu: ..... Nr lokalu: .....	
Miejscowość: ..... Kod pocztowy: .....	
E-mail (w przypadku gdy pełnomocnik posiada adres e-mail): .....	
Nr tel. (nieobowiązkowo): .....	
Adres skrytki ePUAP lub adres do doręczeń elektronicznych <sup>5)</sup> : .....	
<b>7. TREŚĆ PISMA</b>	
7.1. Treść <sup>6)</sup> .....	



Tutaj wpisz nazwę organu,  
do którego składasz wniosek

Pismo dotyczące aktu planowania przestrzennego	
<b>1. ORGAN, DO KTÓREGO JEST SKŁADANE PISMO</b>	
Nazwa: <b>Burmistrz Miasta Świebodzice</b>	
<b>2. RODZAJ PISMA<sup>1)</sup></b>	
<input checked="" type="checkbox"/> 2.1. wniosek do projektu aktu	<input type="checkbox"/> 2.2. uwaga do konsultowanego projektu aktu <sup>2)</sup>
<input type="checkbox"/> 2.3. wniosek o zmianę aktu <sup>3)</sup>	<input type="checkbox"/> 2.4. wniosek o sporządzenie aktu <sup>3)</sup>
<b>3. RODZAJ AKTU PLANOWANIA PRZESTRZENNEGO<sup>1)</sup></b>	
<input type="checkbox"/> 3.1. plan ogólny gminy	
<input type="checkbox"/> 3.2. miejscowy plan zagospodarowania przestrzennego, w tym zintegrowany plan inwestycyjny lub miejscowy plan rewitalizacji	
<input type="checkbox"/> 3.3. uchwała ustalająca zasady i warunki sytuowania obiektów małej architektury, tablic reklamowych i urządzeń reklamowych oraz ogrodzeń, ich gabaryty, standardy jakościowe oraz rodzaje materiałów budowlanych, z jakich mogą być wykonane	
<input type="checkbox"/> 3.4. audyt krajobrazowy	
<input type="checkbox"/> 3.5. plan zagospodarowania przestrzennego województwa	
<b>4. DANE SKŁADAJĄCEGO PISMO<sup>4)</sup></b>	
Imię i nazwisko lub nazwa: .....	
Kraj: .....	Województwo: .....
Powiat: .....	Gmina: .....
Ulica: .....	Nr domu: ..... Nr lokalu: .....
Miejscowość: .....	Kod pocztowy: .....
E-mail (w przypadku gdy składający pismo posiada adres e-mail): .....	
Nr tel. (nieobowiązkowo): .....	
Adres skrytki ePUAP lub adres do doręczeń elektronicznych <sup>5)</sup> : .....	
4.1. Czy składający pismo jest właścicielem lub użytkownikiem wieczystym nieruchomości o bjetej wnioskiem lub uwagą?	
<input type="checkbox"/> tak <input type="checkbox"/> nie	
<b>5. ADRES DO KORESPONDENCJI SKŁADAJĄCEGO PISMO<sup>4)</sup></b>	
(Nieobowiązkowo)	
Kraj: .....	
Województwo: .....	
Powiat: .....	
Gmina: .....	
Ulica: .....	
Nr domu: ..... Nr lokalu: .....	
Miejscowość: .....	
Kod pocztowy: .....	
<b>6. DANE PEŁNOMOCNIKA<sup>4)</sup></b>	
(Nieobowiązkowo)	
<input type="checkbox"/> pełnomocnik <input type="checkbox"/> pełnomocnik do doręczeń	
Imię i nazwisko: .....	
Kraj: .....	
Województwo: .....	
Powiat: .....	
Gmina: .....	
Ulica: .....	
Nr domu: ..... Nr lokalu: .....	
Miejscowość: .....	
Kod pocztowy: .....	
E-mail (w przypadku gdy pełnomocnik posiada adres e-mail): .....	
Nr tel. (nieobowiązkowo): .....	
Adres skrytki ePUAP lub adres do doręczeń elektronicznych <sup>5)</sup> : .....	
<b>7. TREŚĆ PISMA</b>	
7.1. Treść <sup>6)</sup> .....	



Zaznacz czego dotyczy wniosek

Pismo dotyczące aktu planowania przestrzennego	
<b>1. ORGAN, DO KTÓREGO JEST SKŁADANE PISMO</b>	
Nazwa: <b>Burmistrz Miasta Świebodzice</b>	
<b>2. RODZAJ PISMA<sup>1)</sup></b>	
<input checked="" type="checkbox"/> 2.1. wniosek do projektu aktu	<input type="checkbox"/> 2.2. uwaga do konsultowanego projektu aktu <sup>2)</sup>
<input type="checkbox"/> 2.3. wniosek o zmianę aktu <sup>3)</sup>	<input type="checkbox"/> 2.4. wniosek o sporządzenie aktu <sup>3)</sup>
<b>3. RODZAJ AKTU PLANOWANIA PRZESTRZENNEGO<sup>1)</sup></b>	
<input type="checkbox"/> 3.1. plan ogólny gminy	
<input checked="" type="checkbox"/> 3.2. miejscowy plan zagospodarowania przestrzennego, w tym zintegrowany plan inwestycyjny lub miejscowy plan rewitalizacji	
<input type="checkbox"/> 3.3. uchwała ustalająca zasady i warunki sytuowania obiektów małej architektury, tablic reklamowych i urządzeń reklamowych oraz ogrodzeń, ich gabaryty, standardy jakościowe oraz rodzaje materiałów budowlanych, z jakich mogą być wykonane	
<input type="checkbox"/> 3.4. audyt krajobrazowy	
<input type="checkbox"/> 3.5. plan zagospodarowania przestrzennego województwa	
<b>4. DANE SKŁADAJĄCEGO PISMO<sup>4)</sup></b>	
Imię i nazwisko lub nazwa: .....	
Kraj: ..... Województwo: .....	
Powiat: ..... Gmina: .....	
Ulica: ..... Nr domu: ..... Nr lokalu: .....	
Miejscowość: ..... Kod pocztowy: .....	
E-mail (w przypadku gdy składający pismo posiada adres e-mail): .....	
Nr tel. (nieobowiązkowo): .....	
Adres skrytki ePUAP lub adres do doręczeń elektronicznych <sup>5)</sup> : .....	
4.1. Czy składający pismo jest właścicielem lub użytkownikiem wieczystym nieruchomości objętej wnioskiem lub uwagą?	
<input type="checkbox"/> tak <input type="checkbox"/> nie	
<b>5. ADRES DO KORESPONDENCJI SKŁADAJĄCEGO PISMO<sup>4)</sup></b>	
(Nieobowiązkowo)	
Kraj: ..... Województwo: .....	
Powiat: ..... Gmina: .....	
Ulica: ..... Nr domu: ..... Nr lokalu: .....	
Miejscowość: ..... Kod pocztowy: .....	
<b>6. DANE PEŁNOMOCNIKA<sup>4)</sup></b>	
(Nieobowiązkowo)	
<input type="checkbox"/> pełnomocnik <input type="checkbox"/> pełnomocnik do doręczeń	
Imię i nazwisko: .....	
Kraj: ..... Województwo: .....	
Powiat: ..... Gmina: .....	
Ulica: ..... Nr domu: ..... Nr lokalu: .....	
Miejscowość: ..... Kod pocztowy: .....	
E-mail (w przypadku gdy pełnomocnik posiada adres e-mail): .....	
Nr tel. (nieobowiązkowo): .....	
Adres skrytki ePUAP lub adres do doręczeń elektronicznych <sup>5)</sup> : .....	
<b>7. TREŚĆ PISMA</b>	
7.1. Treść <sup>6)</sup> .....	




Zaznacz akt, którego dotyczy wniosek

Pismo dotyczące aktu planowania przestrzennego	
<b>1. ORGAN, DO KTÓREGO JEST SKŁADANE PISMO</b>	
Nazwa: <b>Burmistrz Miasta Świebodzice</b>	
<b>2. RODZAJ PISMA<sup>1)</sup></b>	
<input checked="" type="checkbox"/> 2.1. wniosek do projektu aktu	<input type="checkbox"/> 2.2. uwaga do konsultowanego projektu aktu <sup>2)</sup>
<input type="checkbox"/> 2.3. wniosek o zmianę aktu <sup>3)</sup>	<input type="checkbox"/> 2.4. wniosek o sporządzenie aktu <sup>3)</sup>
<b>3. RODZAJ AKTU PLANOWANIA PRZESTRZENNEGO<sup>1)</sup></b>	
<input type="checkbox"/> 3.1. plan ogólny gminy	
<input checked="" type="checkbox"/> 3.2. miejscowy plan zagospodarowania przestrzennego, w tym zintegrowany plan inwestycyjny lub miejscowy plan rewitalizacji	
<input type="checkbox"/> 3.3. uchwała ustalająca zasady i warunki sytuowania obiektów małej architektury, tablic reklamowych i urządzeń reklamowych oraz ogrodzeń, ich gabaryty, standardy jakościowe oraz rodzaje materiałów budowlanych, z jakich mogą być wykonane	
<input type="checkbox"/> 3.4. audyt krajobrazowy	
<input type="checkbox"/> 3.5. plan zagospodarowania przestrzennego województwa	
<b>4. DANE SKŁADAJĄCEGO PISMO<sup>4)</sup></b>	
Imię i nazwisko lub nazwa: ..... <b>Jan Kowalski</b>	
Kraj: ..... <b>Polska</b> ..... Województwo: ..... <b>dolnośląskie</b> .....	
Powiat: ..... <b>świdnicki</b> ..... Gmina: ..... <b>Świebodzice</b> .....	
Ulica: ..... <b>Walbrzyska</b> ..... Nr domu: ..... <b>3</b> ..... Nr lokalu: ..... <b>5</b> .....	
Miejscowość: ..... <b>Świebodzice</b> ..... Kod pocztowy: ..... <b>58-160</b> .....	
E-mail (w przypadku gdy składający pismo posiada adres e-mail): ..... <b>jan.kowalski@wp.pl</b> .....	
Nr tel. (nieobowiązkowo): ..... <b>xxxxxxx</b> .....	
Adres skrytki ePUAP lub adres do doręczeń elektronicznych <sup>5)</sup> : ..... <b>xxxxxxxxx skrytka E.SP</b> .....	
4.1. Czy składający pismo jest właścicielem lub użytkownikiem wieczystym nieruchomości objętej wnioskiem lub uwagą? <input checked="" type="checkbox"/> tak <input type="checkbox"/> nie	
<b>5. ADRES DO KORESPONDENCJI SKŁADAJĄCEGO PISMO<sup>4)</sup></b>	
(Nieobowiązkowo)	
Kraj: ..... Województwo: .....	
Powiat: ..... Gmina: .....	
Ulica: ..... Nr domu: ..... Nr lokalu: .....	
Miejscowość: ..... Kod pocztowy: .....	
<b>6. DANE PEŁNOMOCNIKA<sup>4)</sup></b>	
(Nieobowiązkowo)	
<input type="checkbox"/> pełnomocnik <input type="checkbox"/> pełnomocnik do doręczeń	
Imię i nazwisko: .....	
Kraj: ..... Województwo: .....	
Powiat: ..... Gmina: .....	
Ulica: ..... Nr domu: ..... Nr lokalu: .....	
Miejscowość: ..... Kod pocztowy: .....	
E-mail (w przypadku gdy pełnomocnik posiada adres e-mail): .....	
Nr tel. (nieobowiązkowo): .....	
Adres skrytki ePUAP lub adres do doręczeń elektronicznych <sup>5)</sup> : .....	
<b>7. TREŚĆ PISMA</b>	
7.1. Treść <sup>6)</sup> .....	



**Wpisz swoje dane adresowe  
(uwaga: podane dane na wzorze  
formularza są fikcyjne)**

Pismo dotyczące aktu planowania przestrzennego	
<b>1. ORGAN, DO KTÓREGO JEST SKŁADANE PISMO</b>	
Nazwa: <b>Burmistrz Miasta Świebodzice</b>	
<b>2. RODZAJ PISMA<sup>1)</sup></b>	
<input checked="" type="checkbox"/> 2.1. wniosek do projektu aktu	<input type="checkbox"/> 2.2. uwaga do konsultowanego projektu aktu <sup>2)</sup>
<input type="checkbox"/> 2.3. wniosek o zmianę aktu <sup>3)</sup>	<input type="checkbox"/> 2.4. wniosek o sporządzenie aktu <sup>3)</sup>
<b>3. RODZAJ AKTU PLANOWANIA PRZESTRZENNEGO<sup>1)</sup></b>	
<input type="checkbox"/> 3.1. plan ogólny gminy	
<input checked="" type="checkbox"/> 3.2. miejscowy plan zagospodarowania przestrzennego, w tym zintegrowany plan inwestycyjny lub miejscowy plan rewitalizacji	
<input type="checkbox"/> 3.3. uchwała ustalająca zasady i warunki sytuowania obiektów małej architektury, tablic reklamowych i urządzeń reklamowych oraz ogrodzeń, ich gabaryty, standardy jakościowe oraz rodzaje materiałów budowlanych, z jakich mogą być wykonane	
<input type="checkbox"/> 3.4. audyt krajozrazowy	
<input type="checkbox"/> 3.5. plan zagospodarowania przestrzennego województwa	
<b>4. DANE SKŁADAJĄCEGO PISMO<sup>4)</sup></b>	
Imię i nazwisko lub nazwa: ..... <b>Jan Kowalski</b>	
Kraj: ..... <b>Polska</b> ..... Województwo: ..... <b>dolnośląskie</b> .....	
Powiat: ..... <b>świdnicki</b> ..... Gmina: ..... <b>Świebodzice</b> .....	
Ulica: ..... <b>Walbrzyska</b> ..... Nr domu: ..... <b>3</b> ..... Nr lokalu: ..... <b>5</b> .....	
Miejscowość: ..... <b>Świebodzice</b> ..... Kod pocztowy: ..... <b>58-160</b> .....	
E-mail (w przypadku gdy składający pismo posiada adres e-mail): ..... <b>jan.kowalski@wp.pl</b> .....	
Nr tel. (nieobowiązkowo): ..... <b>xxxx xxx xxx</b> .....	
Adres skrytki ePUAP lub adres do doręczeń elektronicznych <sup>9)</sup> : ..... <b>xxxxxxxxx skrytka E.SP</b> .....	
4.1. Czy składający pismo jest właścicielem lub użytkownikiem wieczystym nieruchomości objętej wnioskiem lub uwagą?	
<input checked="" type="checkbox"/> tak <input type="checkbox"/> nie	
<b>5. ADRES DO KORESPONDENCJI SKŁADAJĄCEGO PISMO<sup>4)</sup></b>	
(Nieobowiązkowo)	
Kraj: ..... <b>Polska</b> ..... Województwo: ..... <b>dolnośląskie</b> .....	
Powiat: ..... <b>świdnicki</b> ..... Gmina: ..... <b>Świebodzice</b> .....	
Ulica: ..... <b>Górna</b> ..... Nr domu: ..... <b>10</b> ..... Nr lokalu: ..... <b>2</b> .....	
Miejscowość: ..... <b>Świebodzice</b> ..... Kod pocztowy: ..... <b>58-160</b> .....	
<b>6. DANE PEŁNOMOCNIKA<sup>4)</sup></b>	
(Nieobowiązkowo)	
<input type="checkbox"/> pełnomocnik <input type="checkbox"/> pełnomocnik do doręczeń	
Imię i nazwisko: .....	
Kraj: ..... Województwo: .....	
Powiat: ..... Gmina: .....	
Ulica: ..... Nr domu: ..... Nr lokalu: .....	
Miejscowość: ..... Kod pocztowy: .....	
E-mail (w przypadku gdy pełnomocnik posiada adres e-mail): .....	
Nr tel. (nieobowiązkowo): .....	
Adres skrytki ePUAP lub adres do doręczeń elektronicznych <sup>9)</sup> : .....	
<b>7. TREŚĆ PISMA</b>	
7.1. Treść <sup>6)</sup> .....	



**Wpisz adres do korespondencji, jeżeli jest inny niż podany w pkt 4 (uwaga: podane na wzorze formularza dane są fikcyjne)**

Pismo dotyczące aktu planowania przestrzennego	
<b>1. ORGAN, DO KTÓREGO JEST SKŁADANE PISMO</b>	
Nazwa: <b>Burmistrz Miasta Świebodzice</b>	
<b>2. RODZAJ PISMA<sup>1)</sup></b>	
<input checked="" type="checkbox"/> 2.1. wniosek do projektu aktu	<input type="checkbox"/> 2.2. uwaga do konsultowanego projektu aktu <sup>2)</sup>
<input type="checkbox"/> 2.3. wniosek o zmianę aktu <sup>3)</sup>	<input type="checkbox"/> 2.4. wniosek o sporządzenie aktu <sup>3)</sup>
<b>3. RODZAJ AKTU PLANOWANIA PRZESTRZENNEGO<sup>1)</sup></b>	
<input type="checkbox"/> 3.1. plan ogólny gminy	
<input checked="" type="checkbox"/> 3.2. miejscowy plan zagospodarowania przestrzennego, w tym zintegrowany plan inwestycyjny lub miejscowy plan rewitalizacji	
<input type="checkbox"/> 3.3. uchwała ustalająca zasady i warunki sytuowania obiektów małej architektury, tablic reklamowych i urządzeń reklamowych oraz ogrodzeń, ich gabaryty, standardy jakościowe oraz rodzaje materiałów budowlanych, z jakich mogą być wykonane	
<input type="checkbox"/> 3.4. audyt krajozrazowy	
<input type="checkbox"/> 3.5. plan zagospodarowania przestrzennego województwa	
<b>4. DANE SKŁADAJĄCEGO PISMO<sup>4)</sup></b>	
Imię i nazwisko lub nazwa: ..... <b>Jan Kowalski</b>	
Kraj: ..... <b>Polska</b> ..... Województwo: ..... <b>dolnośląskie</b> .....	
Powiat: ..... <b>świdnicki</b> ..... Gmina: ..... <b>Świebodzice</b> .....	
Ulica: ..... <b>Walbrzyska</b> ..... Nr domu: ..... <b>3</b> ..... Nr lokalu: ..... <b>5</b> .....	
Miejscowość: ..... <b>Świebodzice</b> ..... Kod pocztowy: ..... <b>58-160</b> .....	
E-mail (w przypadku gdy składający pismo posiada adres e-mail): ..... <b>jan.kowalski@gwp.pl</b> .....	
Nr tel. (nieobowiązkowo): ..... <b>xxx xxx xxx</b> .....	
Adres skrytki ePUAP lub adres do doręczeń elektronicznych <sup>5)</sup> : ..... <b>xxxxxxxxxskrytka ESP</b> .....	
4.1. Czy składający pismo jest właścicielem lub użytkownikiem wieczystym nieruchomości objętej wnioskiem lub uwagą? <input checked="" type="checkbox"/> tak <input type="checkbox"/> nie	
<b>5. ADRES DO KORESPONDENCJI SKŁADAJĄCEGO PISMO<sup>4)</sup></b>	
(Nieobowiązkowo)	
Kraj: ..... <b>Polska</b> ..... Województwo: ..... <b>dolnośląskie</b> .....	
Powiat: ..... <b>świdnicki</b> ..... Gmina: ..... <b>Świebodzice</b> .....	
Ulica: ..... <b>Górna</b> ..... Nr domu: <b>10</b> ..... Nr lokalu: ..... <b>2</b> .....	
Miejscowość: ..... <b>Świebodzice</b> ..... Kod pocztowy: ..... <b>58-160</b> .....	
<b>6. DANE PEŁNOMOCNIKA<sup>4)</sup></b>	
(Nieobowiązkowo)	
<input checked="" type="checkbox"/> pełnomocnik <input type="checkbox"/> pełnomocnik do doręczeń	
Imię i nazwisko: ..... <b>Maria Pawlak</b> .....	
Kraj: ..... <b>Polska</b> ..... Województwo: ..... <b>dolnośląskie</b> .....	
Powiat: ..... <b>świdnicki</b> ..... Gmina: ..... <b>Świebodzice</b> .....	
Ulica: ..... <b>Jana Matejki</b> ..... Nr domu: <b>10</b> ..... Nr lokalu: ..... <b>2</b> .....	
Miejscowość: ..... <b>Świdnica</b> ..... Kod pocztowy: ..... <b>58-100</b> .....	
E-mail (w przypadku gdy pełnomocnik posiada adres e-mail): ..... <b>maria.pawlak@gwp.pl</b> .....	
Nr tel. (nieobowiązkowo): ..... <b>xxx xxx xxx</b> .....	
Adres skrytki ePUAP lub adres do doręczeń elektronicznych <sup>5)</sup> : ..... <b>xxxxxxxxxskrytka ESP</b> .....	
<b>7. TREŚĆ PISMA</b>	
7.1. Treść <sup>6)</sup> .....	



Jeżeli wniosek składasz przez pełnomocnika, podaj jego dane i dołącz pełnomocnictwo wraz z potwierdzeniem opłaty

**7. TREŚĆ PISMA**

7.1. Treść<sup>1)</sup>.....  
**wniosek o ustalenie funkcji MN-U: zabudowy mieszkaniowej jednorodzinnej lub usługowej dla działki nr ewid. 135/7 obręb Śródmieście 3**

7.2. (Nieobowiązkowo) W przypadku wypełnienia, należy uzupełnić każdą z kolumn tabeli.  
Szczegółowe informacje dotyczące treści pisma w odniesieniu do działek ewidencyjnych:

Lp.	7.2.1. Nazwa aktu planowania przestrzennego	7.2.2. Identyfikator działki lub działek ewidencyjnych	7.2.3. Czy teren objęty pismem obejmuje całość działki lub działek ewidencyjnych? <sup>2)</sup>	7.2.4. Treść <sup>3)</sup>
1	.....	.....	<input type="checkbox"/> tak <input type="checkbox"/> nie	.....

7.3. (Nieobowiązkowo) W przypadku wypełnienia, należy uzupełnić każdą z kolumn tabeli.  
Szczegółowe informacje dotyczące działek ewidencyjnych oraz niektórych parametrów – w przypadku zaznaczenia w pkt 2: wniosku do projektu aktu (pkt 2.1), uwagi do konsultowanego projektu aktu (pkt 2.2) lub wniosku o zmianę aktu (pkt 2.3) oraz w pkt 3: planu ogólnego gminy (pkt 3.1) lub miejscowego planu zagospodarowania przestrzennego, w tym zintegrowanego planu inwestycyjnego lub miejscowego planu rewitalizacji (pkt 3.2):

Lp.	7.3.1. Nazwa planu ogólnego gminy lub miejscowego planu zagospodarowania przestrzennego	7.3.2. Identyfikator działki lub działek ewidencyjnych	7.3.3. Czy teren objęty pismem obejmuje całość działki lub działek ewidencyjnych? <sup>7)</sup>	7.3.4. Nazwa lub nazwy klasy przeznaczenia terenu (albo symbol lub symbole klasy przeznaczenia terenu) <sup>8)</sup>	7.3.5. Maksymalny udział powierzchni zabudowy [%]	7.3.6. Maksymalna wysokość zabudowy [m]	7.3.7. Minimalny udział powierzchni biologicznie czynnej [%]
1	.....	.....	<input type="checkbox"/> tak <input type="checkbox"/> nie	.....	.....	.....	.....

**8. OŚWIADCZENIE W SPRAWIE KORESPONDENCJI ELEKTRONICZNEJ**

Wyrażam zgodę       Nie wyrażam zgody

na doręczanie korespondencji w niniejszej sprawie za pomocą środków komunikacji elektronicznej w rozumieniu art. 2 pkt 5 ustawy z dnia 18 lipca 2002 r. o świadczeniu usług drogą elektroniczną (Dz. U. z 2020 r. poz. 344).


**9. ZAŁĄCZNIKI**

- Pełnomocnictwo do reprezentowania składającego pismo lub pełnomocnictwo do doręczeń (zgodnie z ustawą z dnia 16 listopada 2006 r. o opłacie skarbowej (Dz. U. z 2023 r. poz. 2111)) – jeżeli składający pismo działa przez pełnomocnika.
- Potwierdzenie uiszczenia opłaty skarbowej od pełnomocnictwa – jeżeli obowiązek uiszczenia takiej opłaty wynika z ustawy z dnia 16 listopada 2006 r. o opłacie skarbowej.
- (Nieobowiązkowo). Określenie granic terenu w formie graficznej w przypadku wskazania terenu objętego pismem jako części działki ewidencyjnej lub działek ewidencyjnych.
- (Nieobowiązkowo). Inne załączniki – w przypadku zaznaczenia pola należy podać nazwy załączników.<sup>6)</sup>

**10. PODPIS SKŁADAJĄCEGO PISMO (PEŁNOMOCNIKA) I DATA PODPISU**

Podpis powinien być czytelny. Podpis i datę podpisu umieszcza się w przypadku składania pisma w postaci papierowej.

Podpis: .....      Data: .....



## Wpis treść wniosku

**Uwaga: dane ewidencyjne działki można znaleźć w Księdze wieczystej w Dziale I „Oznaczenie nieruchomości” lub na stronie [geoportal.gov.pl](http://geoportal.gov.pl) po wejściu na zakładkę Geoportalu Krajowego: powiększeniu i kliknięciu na działkę ewidencyjną przy włączonej warstwie: Ewidencja gruntów i budynków**

**Funkcje , wg załącznika nr 1 do rozporządzenia w sprawie wymaganego zakresu projektu miejscowego planu zagospodarowania przestrzennego (D.U. z 2021 r. poz. 2404)**



**7. TREŚĆ PISMA**

7.1. Treść<sup>1)</sup>.....  
 .....**wniosek o ustalenie funkcji MN-U: zabudowy mieszkaniowej jednorodzinnej lub usługowej dla działki nr ewid. 135/7 obręb Śródmieście 3**.....

7.2. (Nieobowiązkowo) W przypadku wypełnienia, należy uzupełnić każdą z kolumn tabeli.  
 Szczegółowe informacje dotyczące treści pisma w odniesieniu do działek ewidencyjnych:

Lp	7.2.1. Nazwa aktu planowania przestrzennego	7.2.2. Identyfikator działki lub działek ewidencyjnych	7.2.3. Czy teren objęty pismem obejmuje całość działki lub działek ewidencyjnych <sup>2)</sup>	7.2.4. Treść <sup>4)</sup>
1	<b>Mpzp dla terenu w rejonie ul. Wąlbzyskiej</b>	<b>Dz. Nr 135/7 Obręb Śródmieście 3</b>	<input checked="" type="checkbox"/> tak <input type="checkbox"/> nie	<b>Wniosek o...</b> ..... .....

7.3. (Nieobowiązkowo) W przypadku wypełnienia, należy uzupełnić każdą z kolumn tabeli.  
 Szczegółowe informacje dotyczące działek ewidencyjnych oraz niektórych parametrów – w przypadku zaznaczenia w pkt 2: wniosku do projektu aktu (pkt 2.1), uwagi do konsultowanego projektu aktu (pkt 2.2) lub wniosku o zmianę aktu (pkt 2.3) oraz w pkt 3: planu ogólnego gminy (pkt 3.1) lub miejscowego planu zagospodarowania przestrzennego, w tym zintegrowanego planu inwestycyjnego lub miejscowego planu rewitalizacji (pkt 3.2):

Lp	7.3.1. Nazwa planu ogólnego gminy lub miejscowego planu zagospodarowania przestrzennego	7.3.2. Identyfikator działki lub działek ewidencyjnych	7.3.3. Czy teren objęty pismem obejmuje całość działki lub działek ewidencyjnych <sup>7)</sup>	7.3.4. Nazwa lub nazwy klasy przeznaczenia terenu (albo symbol lub symbole klasy przeznaczenia terenu) <sup>8)</sup>	7.3.5. Maksymalny udział powierzchni zabudowy [%]	7.3.6. Maksymalna wysokość zabudowy [m]	7.3.7. Minimalny udział powierzchni biologicznie czynnej [%]
1	<b>Mpzp dla terenu w rejonie ul. Wąlbzyskiej</b>	<b>Dz. Nr 135/7 Obręb Śródmieście 3</b>	<input checked="" type="checkbox"/> tak <input type="checkbox"/> nie	<b>MN-U</b> ..... .....	..... <b>30</b> ..... ..... .....	..... <b>12</b> ..... ..... .....	..... <b>25</b> ..... ..... .....

**8. OŚWIADCZENIE W SPRAWIE KORESPONDENCJI ELEKTRONICZNEJ**

Wyrażam zgodę       Nie wyrażam zgody

na doręczanie korespondencji w niniejszej sprawie za pomocą środków komunikacji elektronicznej w rozumieniu art. 2 pkt 5 ustawy z dnia 18 lipca 2002 r. o świadczeniu usług drogą elektroniczną (Dz. U. z 2020 r. poz. 344).

**9. ZAŁĄCZNIKI**

Pełnomocnictwo do reprezentowania składającego pismo lub pełnomocnictwo do doręczeń (zgodnie z ustawą z dnia 16 listopada 2006 r. o opłacie skarbowej (Dz. U. z 2023 r. poz. 2111)) – jeżeli składający pismo działa przez pełnomocnika.

Potwierdzenie uiszczenia opłaty skarbowej od pełnomocnictwa – jeżeli obowiązek uiszczenia takiej opłaty wynika z ustawy z dnia 16 listopada 2006 r. o opłacie skarbowej.



(Nieobowiązkowo). Określenie granic terenu w formie graficznej w przypadku wskazania terenu objętego pismem jako części działki ewidencyjnej lub działek ewidencyjnych.

(Nieobowiązkowo). Inne załączniki – w przypadku zaznaczenia pola należy podać nazwy załączników.<sup>6)</sup>  
 .....

**10. PODPIS SKŁADAJĄCEGO PISMO (PEŁNOMOCNIKA) I DATA PODPISU**

Podpis powinien być czytelny. Podpis i datę podpisu umieszcza się w przypadku składania pisma w postaci papierowej.

Podpis: .....      Data: .....



**Treść nieobowiązkowa  
 Można wpisać dodatkowe informacje  
 dotyczące wnioskowanego obszaru  
 (pkt 7.2 i 7.3)**

**(uwaga: podane na wzorze formularza  
 nazwy planu, nr działek są fikcyjne)**

**7. TREŚĆ PISMA**

7.1. Treść<sup>1)</sup>.....**wnioskuje o ustalenie funkcji MN-U: zabudowy mieszkaniowej jednorodzinnej lub usługowej dla działki nr ewid. 135/7 obręb Śródmieście 3**

7.2. (Nieobowiązkowo) W przypadku wypełnienia, należy uzupełnić każdą z kolumn tabeli.  
Szczegółowe informacje dotyczące treści pisma w odniesieniu do działek ewidencyjnych:

Lp.	7.2.1. Nazwa aktu planowania przestrzennego	7.2.2. Identyfikator działki lub działek ewidencyjnych	7.2.3. Czy teren objęty pismem obejmuje całość działki lub działek ewidencyjnych <sup>2)</sup>	7.2.4. Treść <sup>3)</sup>
1	<b>Mpzp dla terenu w rejonie ul. Walbrzyskiej</b>	<b>Dz. Nr 135/7 Obręb Śródmieście 3</b>	<input checked="" type="checkbox"/> tak <input type="checkbox"/> nie	<b>Wnioskuje o...</b>

7.3. (Nieobowiązkowo) W przypadku wypełnienia, należy uzupełnić każdą z kolumn tabeli.  
Szczegółowe informacje dotyczące działek ewidencyjnych oraz niektórych parametrów – w przypadku zaznaczenia w pkt 2: wniosku do projektu aktu (pkt 2.1), uwagi do konsultowanego projektu aktu (pkt 2.2) lub wniosku o zmianę aktu (pkt 2.3) oraz w pkt 3: planu ogólnego gminy (pkt 3.1) lub miejscowego planu zagospodarowania przestrzennego, w tym zintegrowanego planu inwestycyjnego lub miejscowego planu rewitalizacji (pkt 3.2):

Lp.	7.3.1. Nazwa planu ogólnego gminy lub miejscowego planu zagospodarowania przestrzennego	7.3.2. Identyfikator działki lub działek ewidencyjnych	7.3.3. Czy teren objęty pismem obejmuje całość działki lub działek ewidencyjnych <sup>1)</sup>	7.3.4. Nazwa lub nazwy klasy przeznaczenia terenu (albo symbol lub symbole klasy przeznaczenia terenu) <sup>2)</sup>	7.3.5. Maksymalny udział powierzchni zabudowy [%]	7.3.6. Maksymalna wysokość zabudowy [m]	7.3.7. Minimalny udział powierzchni biologicznie czynnej [%]
1	<b>Mpzp dla terenu w rejonie ul. Walbrzyskiej</b>	<b>Dz. Nr 135/7 Obręb Śródmieście 3</b>	<input checked="" type="checkbox"/> tak <input type="checkbox"/> nie	<b>MN-U</b>	<b>30</b>	<b>12</b>	<b>25</b>

**8. OŚWIADCZENIE W SPRAWIE KORESPONDENCJI ELEKTRONICZNEJ**

Wyrażam zgodę     Nie wyrażam zgody

na doręczanie korespondencji w niniejszej sprawie za pomocą środków komunikacji elektronicznej w rozumieniu art. 2 pkt 5 ustawy z dnia 18 lipca 2002 r. o świadczeniu usług drogą elektroniczną (Dz. U. z 2020 r. poz. 344).

**9. ZAŁĄCZNIKI**

- Pełnomocnictwo do reprezentowania składającego pismo lub pełnomocnictwo do doręczeń (zgodnie z ustawą z dnia 16 listopada 2006 r. o opłacie skarbowej (Dz. U. z 2023 r. poz. 2111)) – jeżeli składający pismo działa przez pełnomocnika.
- Potwierdzenie uiszczenia opłaty skarbowej od pełnomocnictwa – jeżeli obowiązek uiszczenia takiej opłaty wynika z ustawy z dnia 16 listopada 2006 r. o opłacie skarbowej.
- (Nieobowiązkowo) Określenie granic terenu w formie graficznej w przypadku wskazania terenu objętego pismem jako części działki ewidencyjnej lub działek ewidencyjnych.
- (Nieobowiązkowo) Inne załączniki – w przypadku zaznaczenia pola należy podać nazwy załączników.<sup>4)</sup>

**10. PODPIS SKŁADAJĄCEGO PISMO (PEŁNOMOCNIKA) I DATA PODPISU**

Podpis powinien być czytelny. Podpis i datę podpisu umieszcza się w przypadku składania pisma w postaci papierowej.

Podpis: ...**Jan Kowalski**.....      Data: .....**20.09.2024** r.....



Zaznacz, jeżeli chcesz otrzymać odpowiedź w formie elektronicznej



Zaznacz, jeżeli do wniosku dołączono załączniki (wartość zgodna z ilością załączników)



Nie zapomnij podpisać

**UWAGA!**

**WYPEŁNIONY FORMULARZ WNIOSKU MOŻNA ZŁOŻYĆ W TERMINIE PODANYM W OGŁOSZENIU O PRZYSTĄPIENIU DO SPORZĄDZENIA MPZP**

**WNIOSKI ZŁOŻONE PO TERMINIE LUB W INNEJ FORMIE NIŻ NA OBOWIĄZUJĄCYM FORMULARZU NIE BĘDĄ ROZPATRZONE!!!**

**Wnioski można składać:**

**Elektronicznie na adres**



**[swiebodzice@swiebodzice.pl](mailto:swiebodzice@swiebodzice.pl)  
lub przez ePUAP**

**Listownie lub osobiście:**



**Urząd Miejski w Świebodzicach  
Ul. Rynek 1  
58-160 Świebodzice**