

**GEZ**

# KARTA ADRESOWA ZABYTKU NIERUCHOMEGO

3. Miejscowość

## WÓŁKA

1. Nazwa

**STANOWISKO ARCHEOLOGICZNE**

2. Czas powstania

VIII-X w. – ślad osadnictwa  
do X w. – ślad osadnictwa

8. Fotografia z opisem wskazującym orientację albo mapa z zaznaczonym stanowiskiem archeologicznym

4. Adres (obszar/nr stanowiska na obszarze-numer stanowiska w miejscowości)

**77-82/13-1**

5. Przynależność administracyjna

województwo: **lubelskie**

powiat: **lubelski**

gmina: **Wólka**

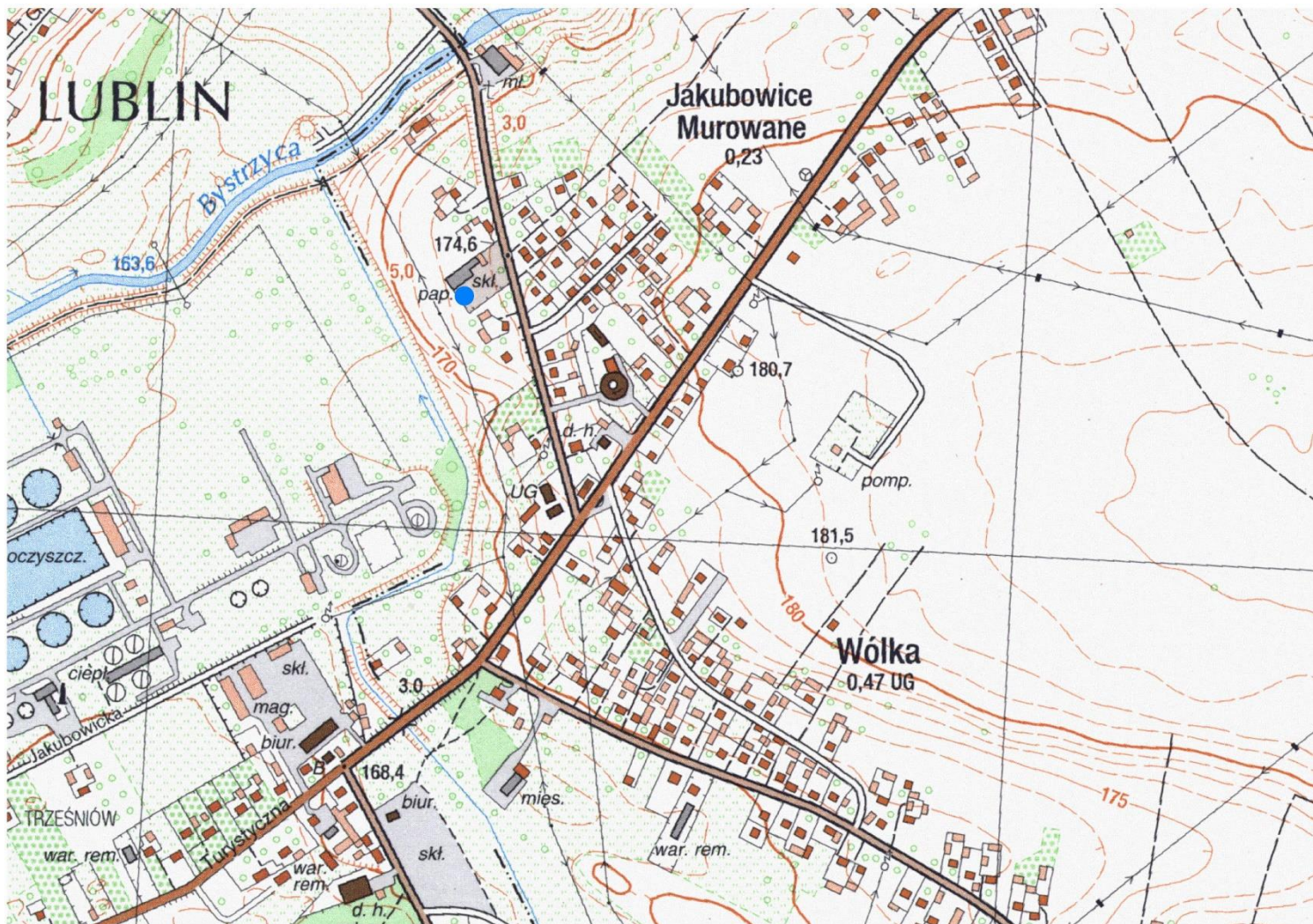
6. Formy ochrony

Ustalenie ochrony w miejscowym planie zagospodarowania przestrzennego:

Uchwała nr IX/53/07 Rady Gminy Wólka z dnia 25 czerwca 2007 r. w sprawie zmiany miejscowego planu zagospodarowania przestrzennego zespołu osiedli budownictwa jednorodzinnego Wólka-Długie gm. Wólka

7. Opracowanie karty (autor, data i podpis)

**Ochrona Zabytków KRESY**  
**Michał Horbowicz, 11.2018 r.**



Skala 1:10 000, oznaczenie mapy – M-34-34-A-b-3



**GEZ**

# KARTA ADRESOWA ZABYTKU NIERUCHOMEGO

3. Miejscowość

## WÓLKA

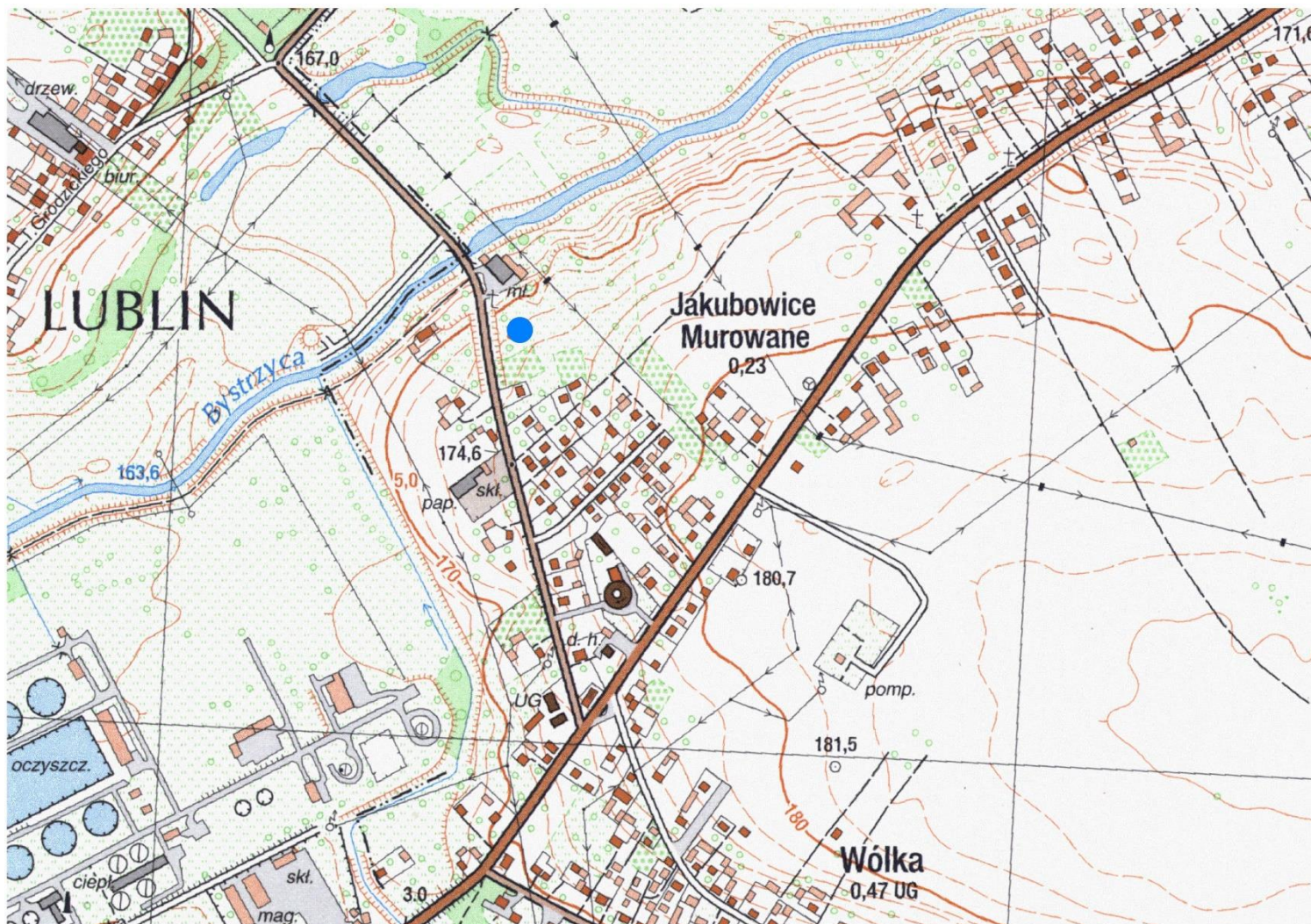
1. Nazwa

### STANOWISKO ARCHEOLOGICZNE

2. Czas powstania

VIII-X w. – ślad osadnictwa  
nieokreślona - ślad osadnictwa  
X-XII w - ślad osadnictwa

8. Fotografia z opisem wskazującym orientację albo mapa z zaznaczonym stanowiskiem archeologicznym



4. Adres (obszar/nr stanowiska na obszarze-numer stanowiska w miejscowości)

### 77-82/14-2

5. Przynależność administracyjna

województwo: **lubelskie**

powiat: **lubelski**

gmina: **Wólka**

6. Formy ochrony

Ustalenie ochrony w miejscowym planie zagospodarowania przestrzennego:

Uchwała nr IX/53/07 Rady Gminy Wólka z dnia 25 czerwca 2007 r. w sprawie zmiany miejscowego planu zagospodarowania przestrzennego zespołu osiedli budownictwa jednorodzinnego Wólka-Długie gm. Wólka

7. Opracowanie karty (autor, data i podpis)

**Ochrona Zabytków KRESY**  
**Michał Horbowicz, 11.2018 r.**

Skala 1:10 000, oznaczenie mapy – M-34-34-A-b-3



GEZ

# KARTA ADRESOWA ZABYTKU NIERUCHOMEGO

3. Miejscowość

## WÓLKA

1. Nazwa

### STANOWISKO ARCHEOLOGICZNE

2. Czas powstania

nieokreślona – ślad osadnictwa  
okres wpływów rzymskich – ślad osadnictwa

8. Fotografia z opisem wskazującym orientację albo mapa z zaznaczonym stanowiskiem archeologicznym

4. Adres (obszar/nr stanowiska na obszarze-numer stanowiska w miejscowości)

### 77-82/15-3

5. Przynależność administracyjna

województwo: **lubelskie**

powiat: **lubelski**

gmina: **Wólka**

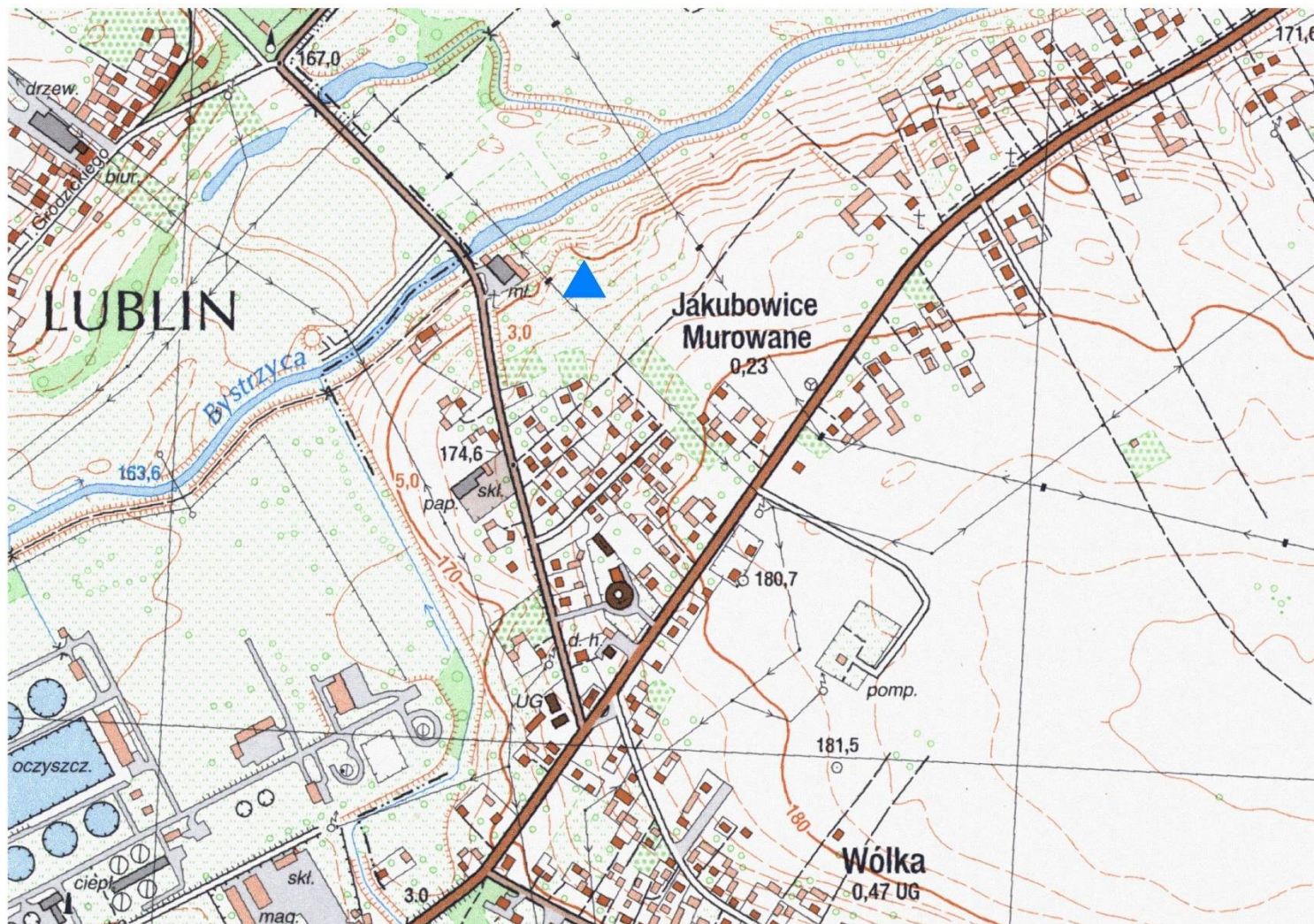
6. Formy ochrony

Ustalenie ochrony w miejscowym planie zagospodarowania przestrzennego:

Uchwała nr IX/53/07 Rady Gminy Wólka z dnia 25 czerwca 2007 r. w sprawie zmiany miejscowego planu zagospodarowania przestrzennego zespołu osiedli budownictwa jednorodzinnego Wólka-Długie gm. Wólka

7. Opracowanie karty (autor, data i podpis)

**Ochrona Zabytków KRESY**  
**Michał Horbowicz, 11.2018 r.**



Skala 1:10 000, oznaczenie mapy – M-34-34-A-b-3



**GEZ**

# KARTA ADRESOWA ZABYTKU NIERUCHOMEGO

3. Miejscowość

## DŁUGIE

1. Nazwa

**STANOWISKO ARCHEOLOGICZNE**

2. Czas powstania

nieokreślona – ślad osadnictwa  
wczesna epoka brązu – ślad osadnictwa

8. Fotografia z opisem wskazującym orientację albo mapa z zaznaczonym stanowiskiem archeologicznym

4. Adres (obszar/nr stanowiska na obszarze-numer stanowiska w miejscowości)

**77-82/16-1**

5. Przynależność administracyjna

województwo: **lubelskie**

powiat: **lubelski**

gmina: **Wólka**

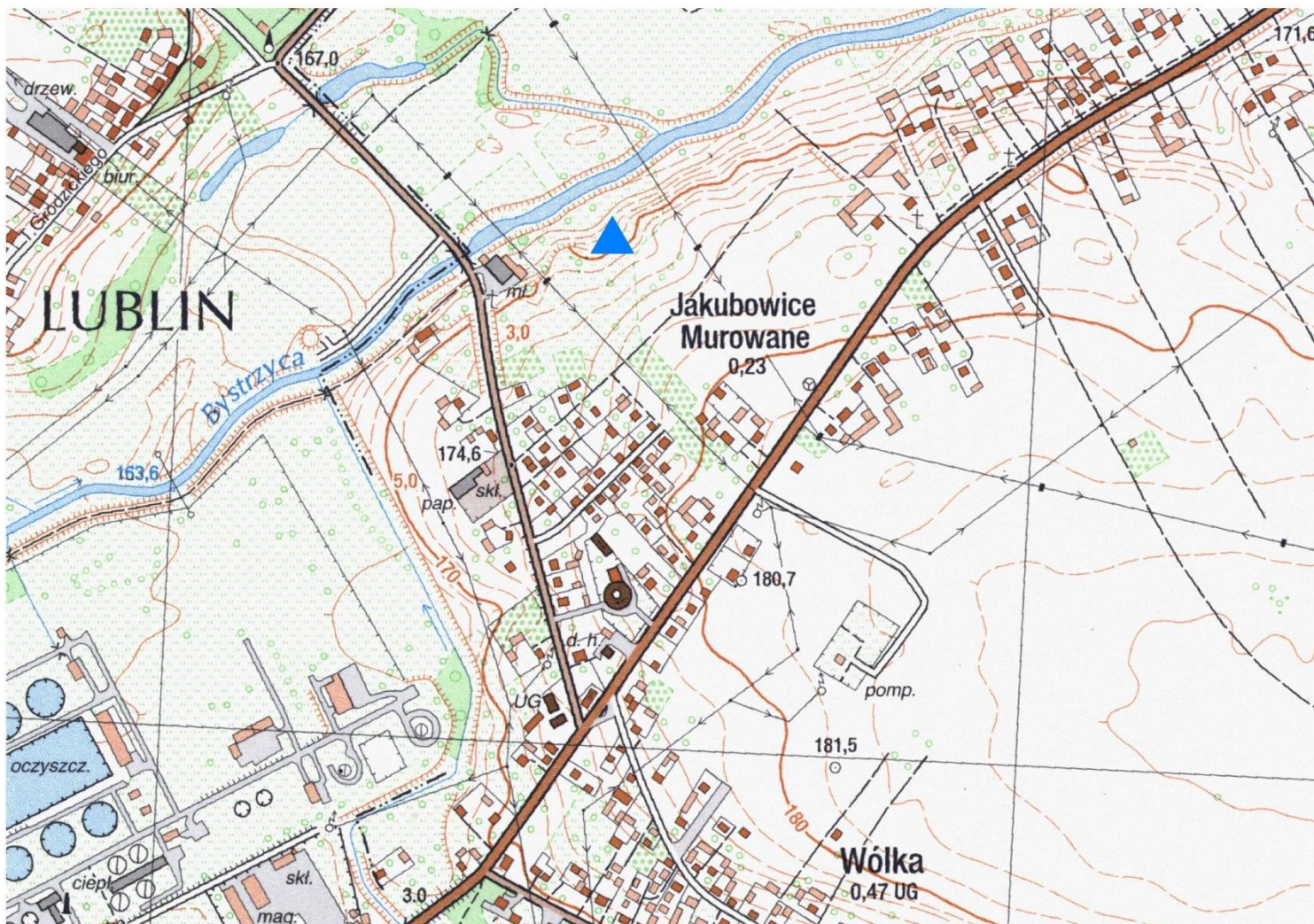
6. Formy ochrony

Ustalenie ochrony w miejscowym planie zagospodarowania przestrzennego:

Uchwała nr IX/53/07 Rady Gminy Wólka z dnia 25 czerwca 2007 r. w sprawie zmiany miejscowego planu zagospodarowania przestrzennego zespołu osiedli budownictwa jednorodzinnego Wólka-Długie gm. Wólka

7. Opracowanie karty (autor, data i podpis)

**Ochrona Zabytków KRESY**  
**Michał Horbowicz, 11.2018 r.**



Skala 1:10 000, oznaczenie mapy – M-34-34-A-b-3



GEZ

# KARTA ADRESOWA ZABYTKU NIERUCHOMEGO

3. Miejscowość

## DŁUGIE

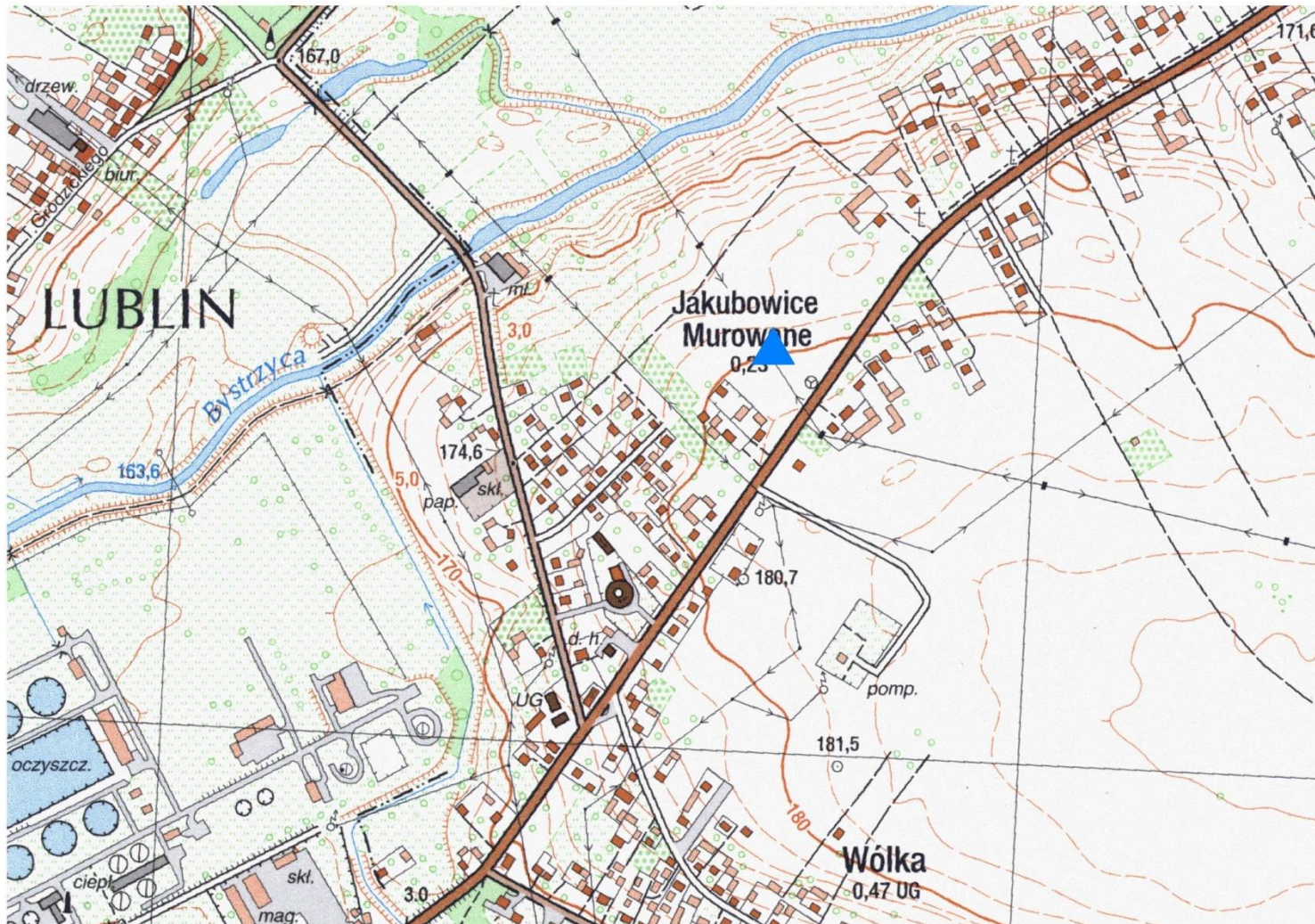
1. Nazwa

### STANOWISKO ARCHEOLOGICZNE

2. Czas powstania

wczesna epoka brązu – osada  
IX-X w – ślad osadnictwa  
XII-XIII w - ślad osadnictwa

8. Fotografia z opisem wskazującym orientację albo mapa z zaznaczonym stanowiskiem archeologicznym



4. Adres (obszar/nr stanowiska na obszarze-numer stanowiska w miejscowości)

### 77-82/17-2

5. Przynależność administracyjna

województwo: **lubelskie**

powiat: **lubelski**

gmina: **Wólka**

6. Formy ochrony

Ustalenie ochrony w miejscowym planie zagospodarowania przestrzennego:

Uchwała nr XLVI/289/14 Rady Gminy Wólka z dnia 5 września 2014 r. w sprawie zmiany miejscowego planu zagospodarowania przestrzennego gminy Wólka - I etap

7. Opracowanie karty (autor, data i podpis)

**Ochrona Zabytków KRESY**  
**Michał Horbowicz, 11.2018 r.**

Skala 1:10 000, oznaczenie mapy – M-34-34-A-b-3



**GEZ**

# KARTA ADRESOWA ZABYTKU NIERUCHOMEGO

3. Miejscowość

## DŁUGIE

1. Nazwa

### STANOWISKO ARCHEOLOGICZNE

2. Czas powstania

środkowy neolit - ślad osadnictwa  
wczesna epoka brązu - ślad osadnictwa  
II okres epoki brązu - ślad osadnictwa

8. Fotografia z opisem wskazującym orientację albo mapa z zaznaczonym stanowiskiem archeologicznym

4. Adres (obszar/nr stanowiska na obszarze-numer stanowiska w miejscowości)

### 77-82/18-3

5. Przynależność administracyjna

województwo: **lubelskie**

powiat: **lubelski**

gmina: **Wólka**

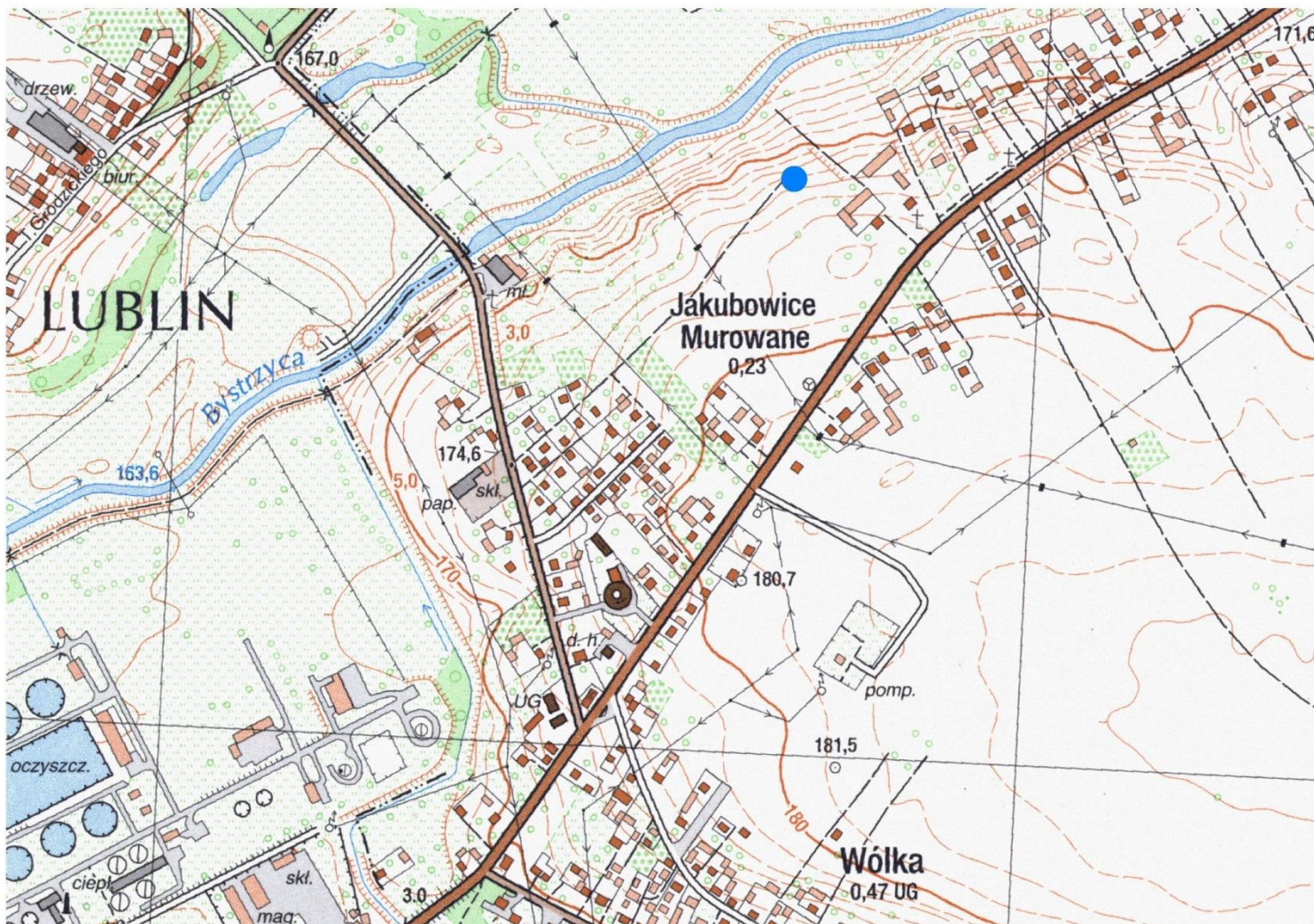
6. Formy ochrony

Ustalenie ochrony w miejscowym planie zagospodarowania przestrzennego:

Uchwała nr XLVI/289/14 Rady Gminy Wólka z dnia 5 września 2014 r. w sprawie zmiany miejscowego planu zagospodarowania przestrzennego gminy Wólka - I etap

7. Opracowanie karty (autor, data i podpis)

**Ochrona Zabytków KRESY**  
**Michał Horbowicz, 11.2018 r.**



Skala 1:10 000, oznaczenie mapy – M-34-34-A-b-3



**GEZ**

# KARTA ADRESOWA ZABYTKU NIERUCHOMEGO

3. Miejscowość

**DŁUGIE**

1. Nazwa

**STANOWISKO ARCHEOLOGICZNE**

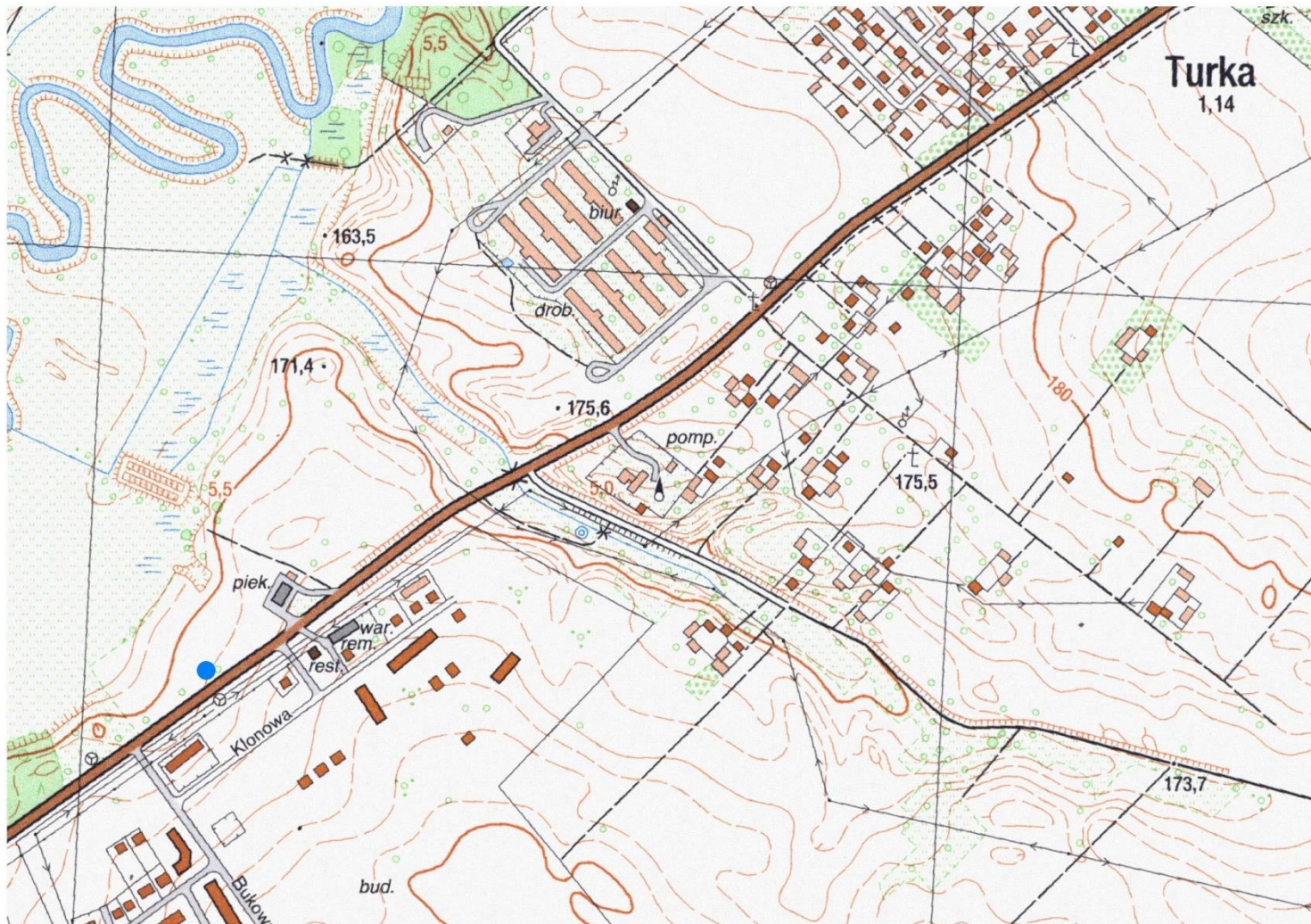
2. Czas powstania

**VIII-X w. – ślad osadnictwa  
nieokreślona – ślad osadnictwa**

8. Fotografia z opisem wskazującym orientację albo mapa z zaznaczonym stanowiskiem archeologicznym

4. Adres (obszar/nr stanowiska na obszarze-numer stanowiska w miejscowości)

**77-82/19-4**



5. Przynależność administracyjna

województwo: **lubelskie**

powiat: **lubelski**

gmina: **Wólka**

6. Formy ochrony

Ustalenie ochrony w miejscowym planie zagospodarowania przestrzennego:

Uchwała nr XLII/267/09 Rady Gminy Wólka z dnia 10 sierpnia 2009 r. w sprawie zmiany miejscowego planu zagospodarowania przestrzennego Gminy Wólka część I

7. Opracowanie karty (autor, data i podpis)

**Ochrona Zabytków KRESY  
Michał Horbowicz, 11.2018 r.**

Skala 1:10 000, oznaczenie mapy – M-34-34-A-b-3



**GEZ**

# KARTA ADRESOWA ZABYTKU NIERUCHOMEGO

3. Miejscowość

## TURKA

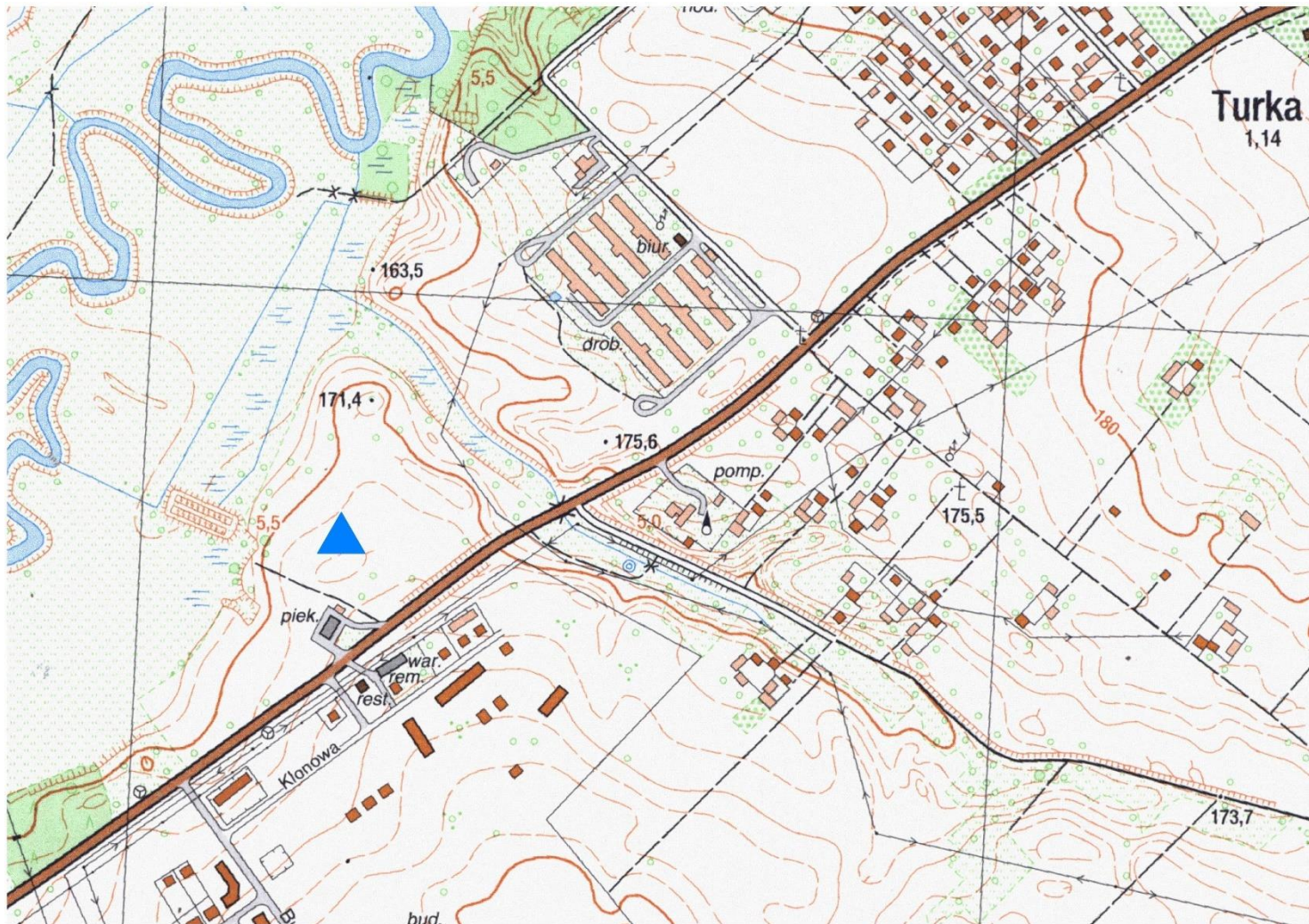
1. Nazwa

**STANOWISKO ARCHEOLOGICZNE**

2. Czas powstania

**VIII-IX w. – osada**

8. Fotografia z opisem wskazującym orientację albo mapa z zaznaczonym stanowiskiem archeologicznym



Skala 1:10 000, oznaczenie mapy – M-34-34-A-b-3

4. Adres (obszar/nr stanowiska na obszarze-numer stanowiska w miejscowości)

**77-82/21-8**

5. Przynależność administracyjna

województwo: **lubelskie**

powiat: **lubelski**

gmina: **Wólka**

6. Formy ochrony

Ustalenie ochrony w miejscowym planie zagospodarowania przestrzennego:

Uchwała nr XLII/267/09 Rady Gminy Wólka z dnia 10 sierpnia 2009 r. w sprawie zmiany miejscowego planu zagospodarowania przestrzennego Gminy Wólka część I

7. Opracowanie karty (autor, data i podpis)

**Ochrona Zabytków KRESY**  
**Michał Horbowicz, 11.2018 r.**



**GEZ**

# KARTA ADRESOWA ZABYTKU NIERUCHOMEGO

3. Miejscowość

## TURKA

1. Nazwa

**STANOWISKO ARCHEOLOGICZNE**

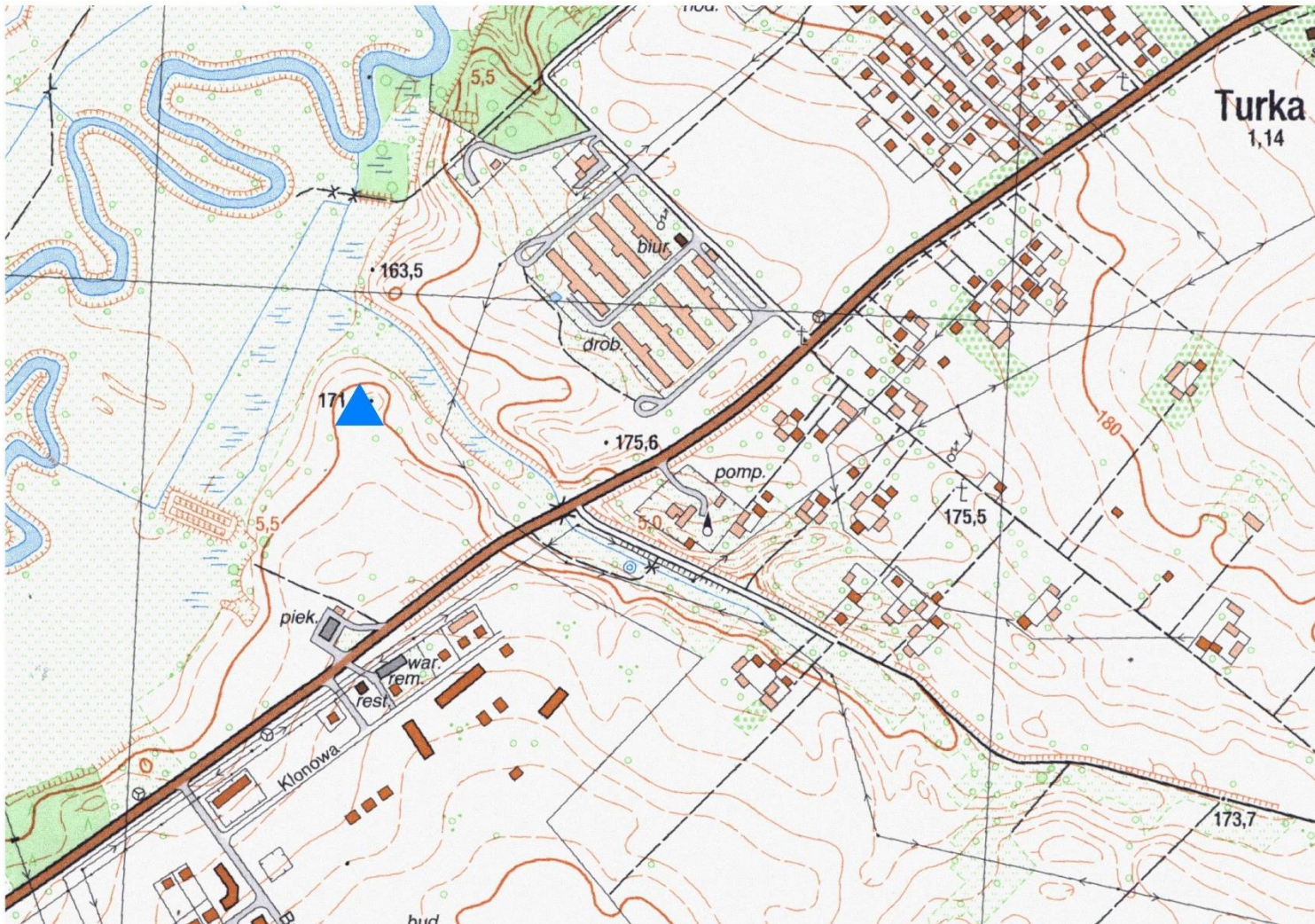
2. Czas powstania

**kultura łużycka - ślad osadnictwa**

8. Fotografia z opisem wskazującym orientację albo mapa z zaznaczonym stanowiskiem archeologicznym

4. Adres (obszar/nr stanowiska na obszarze-numer stanowiska w miejscowości)

**77-82/22-16**



5. Przynależność administracyjna

województwo: **lubelskie**

powiat: **lubelski**

gmina: **Wólka**

6. Formy ochrony

Ustalenie ochrony w miejscowym planie zagospodarowania przestrzennego:

Uchwała nr XLII/267/09 Rady Gminy Wólka z dnia 10 sierpnia 2009 r. w sprawie zmiany miejscowego planu zagospodarowania przestrzennego Gminy Wólka część I

7. Opracowanie karty (autor, data i podpis)

**Ochrona Zabytków KRESY**  
**Michał Horbowicz, 11.2018 r.**

Skala 1:10 000, oznaczenie mapy – M-34-34-A-b-3



**GEZ**

# KARTA ADRESOWA ZABYTKU NIERUCHOMEGO

3. Miejscowość

## TURKA

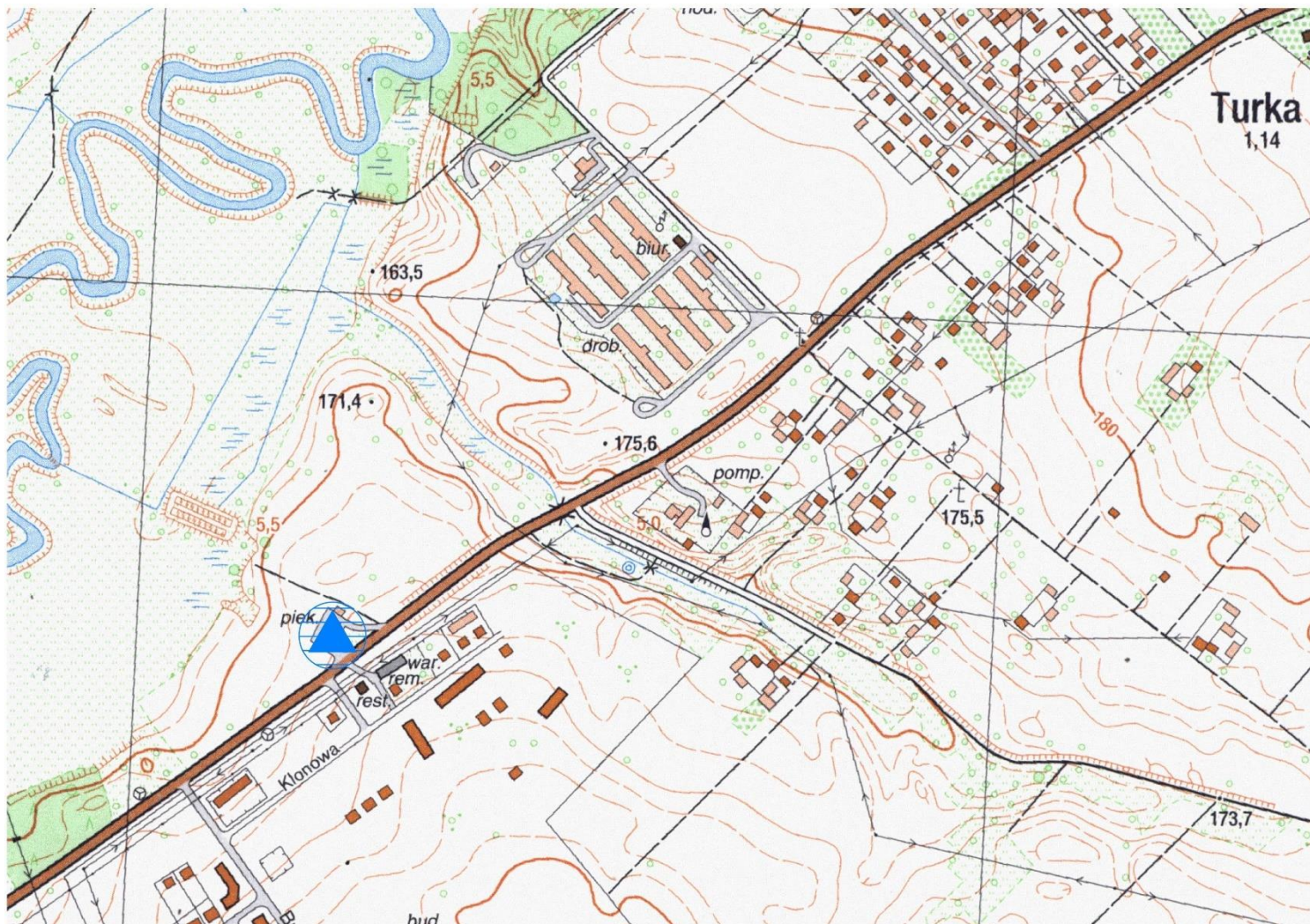
1. Nazwa

**STANOWISKO ARCHEOLOGICZNE**

2. Czas powstania

**VIII-X w. – osada**

8. Fotografia z opisem wskazującym orientację albo mapa z zaznaczonym stanowiskiem archeologicznym



Skala 1:10 000, oznaczenie mapy – M-34-34-A-b-3

4. Adres (obszar/nr stanowiska na obszarze-numer stanowiska w miejscowości)

**77-82/20-7**

5. Przynależność administracyjna

województwo: **lubelskie**

powiat: **lubelski**

gmina: **Wólka**

6. Formy ochrony

Ustalenie ochrony w miejscowym planie zagospodarowania przestrzennego:

Uchwała nr XLII/267/09 Rady Gminy Wólka z dnia 10 sierpnia 2009 r. w sprawie zmiany miejscowego planu zagospodarowania przestrzennego Gminy Wólka część I

7. Opracowanie karty (autor, data i podpis)

**Ochrona Zabytków KRESY**  
**Michał Horbowicz, 11.2018 r.**



**GEZ**

# KARTA ADRESOWA ZABYTKU NIERUCHOMEGO

3. Miejscowość

## TURKA

1. Nazwa

**STANOWISKO ARCHEOLOGICZNE**

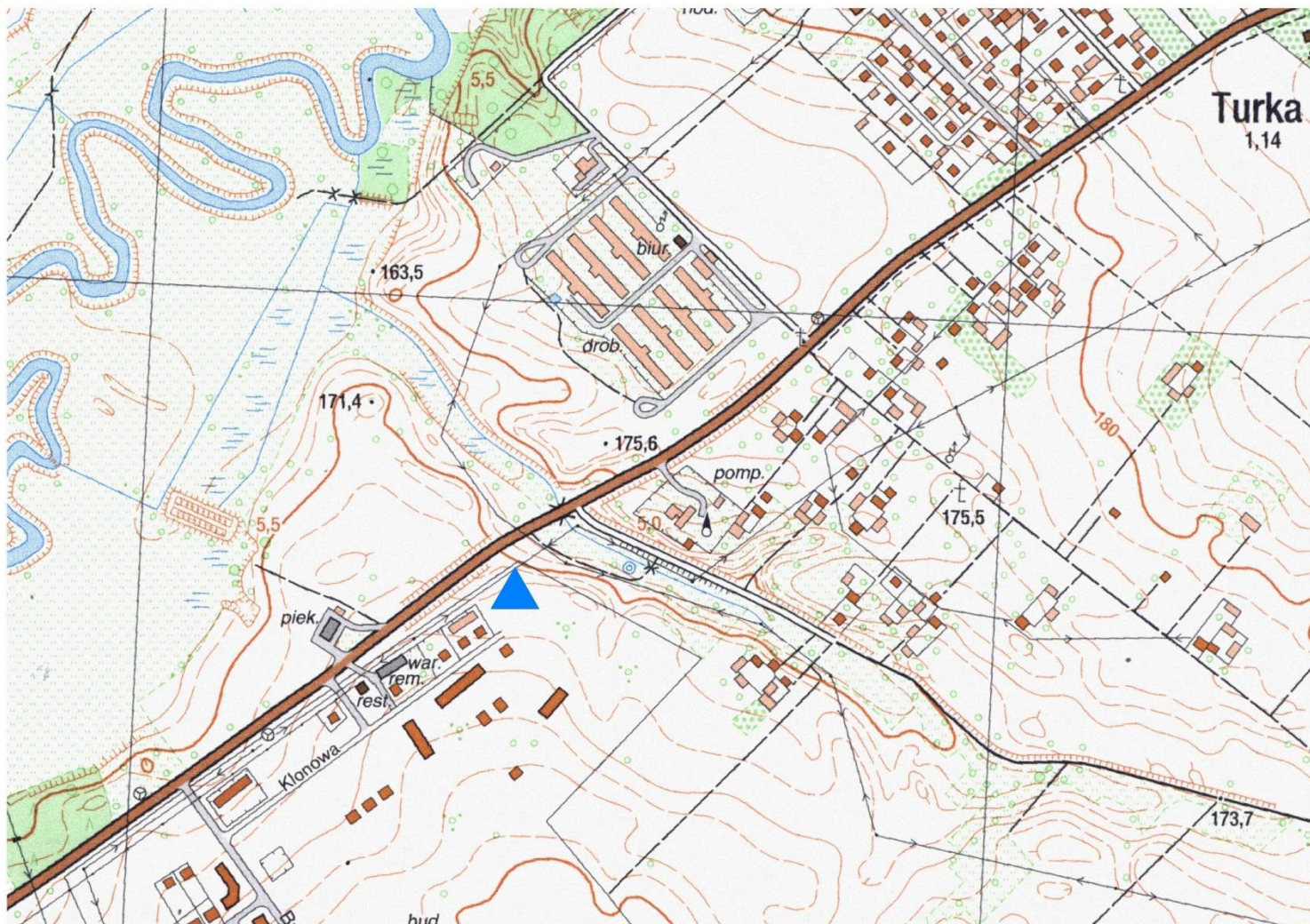
2. Czas powstania

kultura łużycka – ślad osadnictwa

8. Fotografia z opisem wskazującym orientację albo mapa z zaznaczonym stanowiskiem archeologicznym

4. Adres (obszar/nr stanowiska na obszarze-numer stanowiska w miejscowości)

**77-82/23-17**



5. Przynależność administracyjna

województwo: **lubelskie**

powiat: **lubelski**

gmina: **Wólka**

6. Formy ochrony

Ustalenie ochrony w miejscowym planie zagospodarowania przestrzennego:

Uchwała nr XLVI/289/14 Rady Gminy Wólka z dnia 5 września 2014 r. w sprawie zmiany miejscowego planu zagospodarowania przestrzennego gminy Wólka - I etap

7. Opracowanie karty (autor, data i podpis)

**Ochrona Zabytków KRESY**  
**Michał Horbowicz, 11.2018 r.**

Skala 1:10 000, oznaczenie mapy – M-34-34-A-b-3



**GEZ**

# KARTA ADRESOWA ZABYTKU NIERUCHOMEGO

3. Miejscowość

## TURKA

1. Nazwa

**STANOWISKO ARCHEOLOGICZNE**

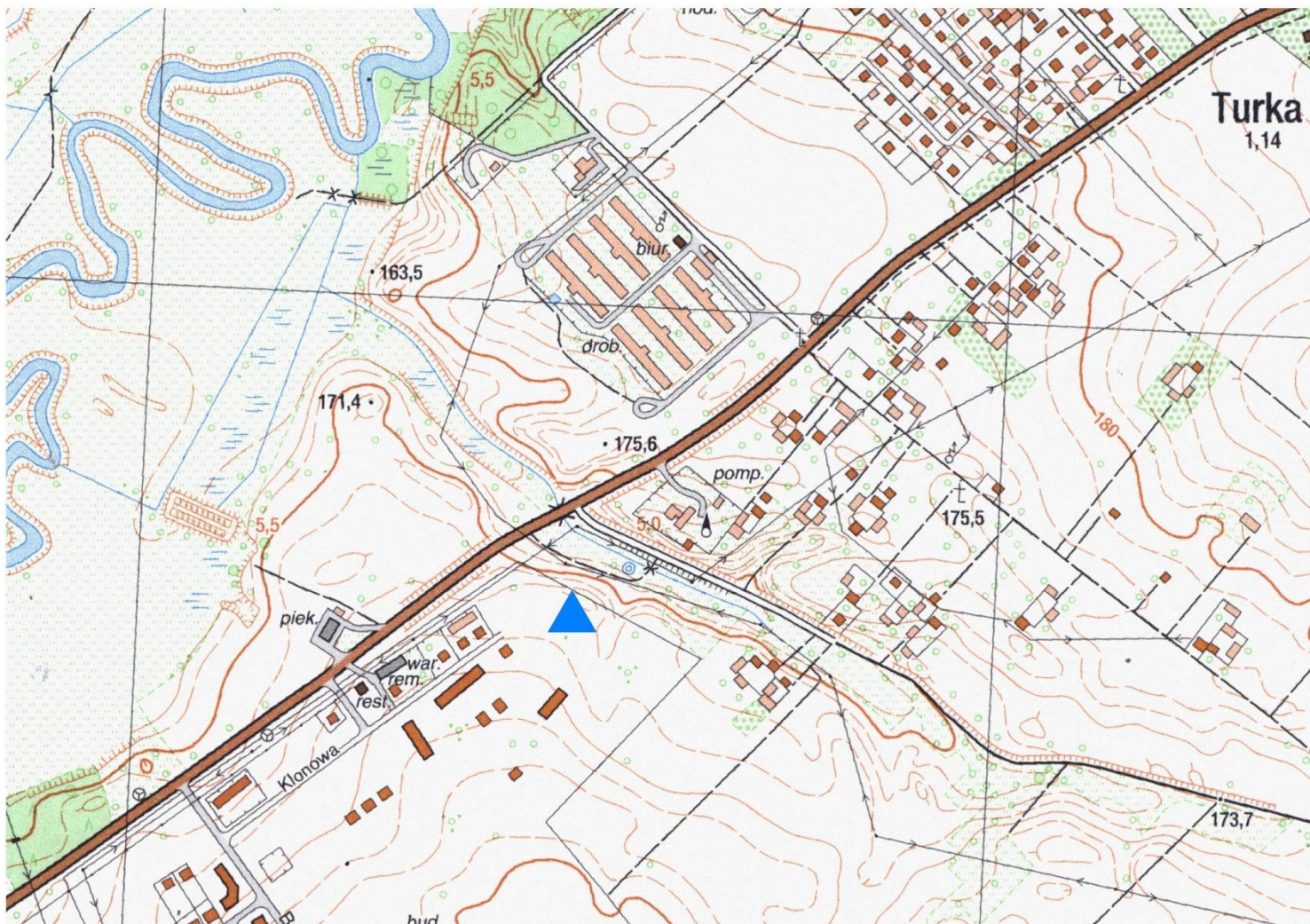
2. Czas powstania

**środkowy neolit - ślad osadnictwa**

8. Fotografia z opisem wskazującym orientację albo mapa z zaznaczonym stanowiskiem archeologicznym

4. Adres (obszar/nr stanowiska na obszarze-numer stanowiska w miejscowości)

**77-82/24-18**



5. Przynależność administracyjna

województwo: **lubelskie**

powiat: **lubelski**

gmina: **Wólka**

6. Formy ochrony

Ustalenie ochrony w miejscowym planie zagospodarowania przestrzennego:

Uchwała nr XLII/267/09 Rady Gminy Wólka z dnia 10 sierpnia 2009 r. w sprawie zmiany miejscowego planu zagospodarowania przestrzennego Gminy Wólka część I

7. Opracowanie karty (autor, data i podpis)

**Ochrona Zabytków KRESY**  
**Michał Horbowicz, 11.2018 r.**

Skala 1:10 000, oznaczenie mapy – M-34-34-A-b-3



**GEZ**

# KARTA ADRESOWA ZABYTKU NIERUCHOMEGO

3. Miejscowość

## TURKA

1. Nazwa

**STANOWISKO ARCHEOLOGICZNE**

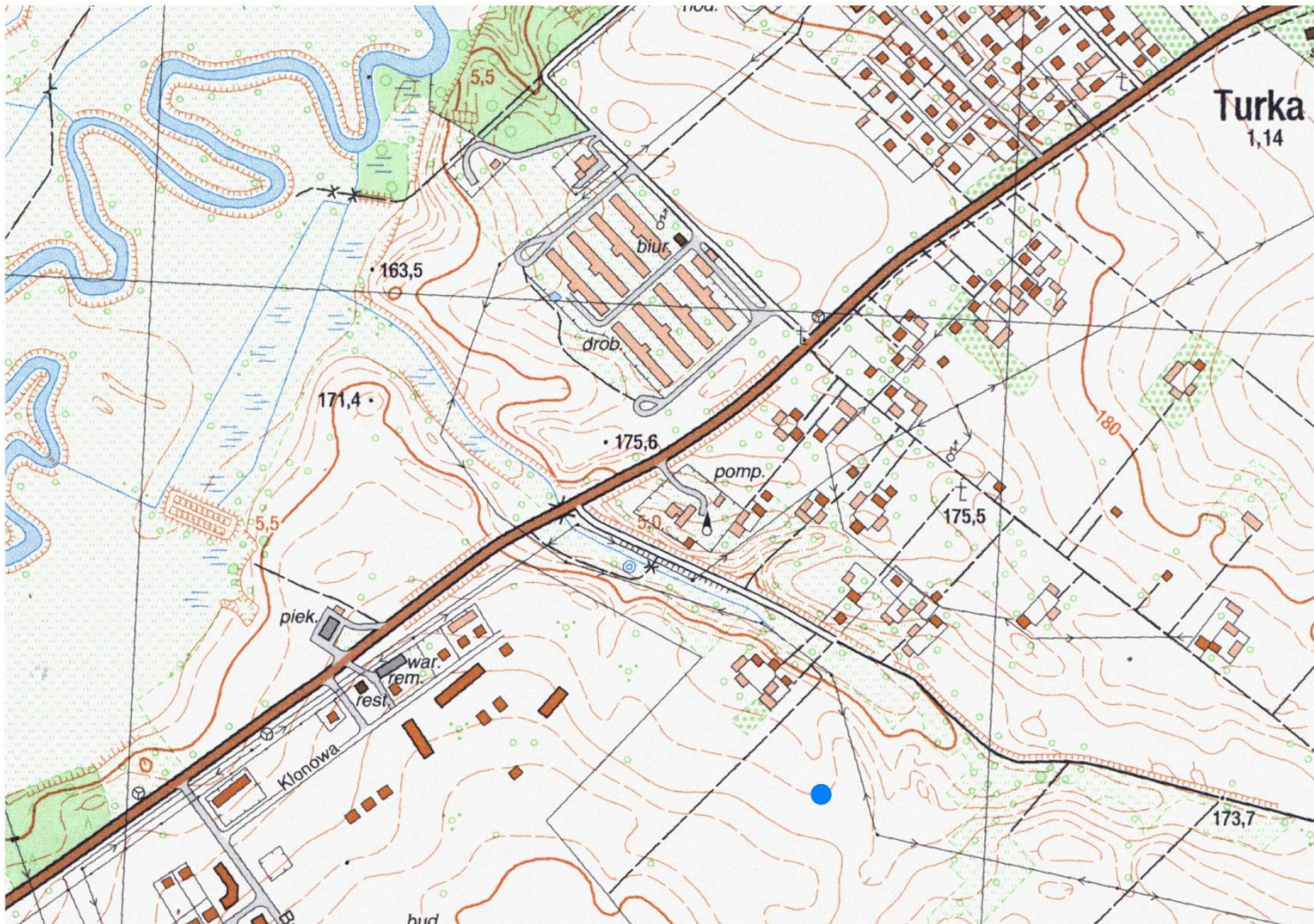
2. Czas powstania

nieokreślona - ślad osadnictwa

8. Fotografia z opisem wskazującym orientację albo mapa z zaznaczonym stanowiskiem archeologicznym

4. Adres (obszar/nr stanowiska na obszarze-numer stanowiska w miejscowości)

**77-82/25-19**



5. Przynależność administracyjna

województwo: **lubelskie**

powiat: **lubelski**

gmina: **Wólka**

6. Formy ochrony

Ustalenie ochrony w miejscowym planie zagospodarowania przestrzennego:

Uchwała nr XLII/267/09 Rady Gminy Wólka z dnia 10 sierpnia 2009 r. w sprawie zmiany miejscowego planu zagospodarowania przestrzennego Gminy Wólka część I

7. Opracowanie karty (autor, data i podpis)

**Ochrona Zabytków KRESY**  
**Michał Horbowicz, 11.2018 r.**

Skala 1:10 000, oznaczenie mapy – M-34-34-A-b-3



**GEZ**

# KARTA ADRESOWA ZABYTKU NIERUCHOMEGO

3. Miejscowość

**TURKA**

1. Nazwa

**STANOWISKO ARCHEOLOGICZNE**

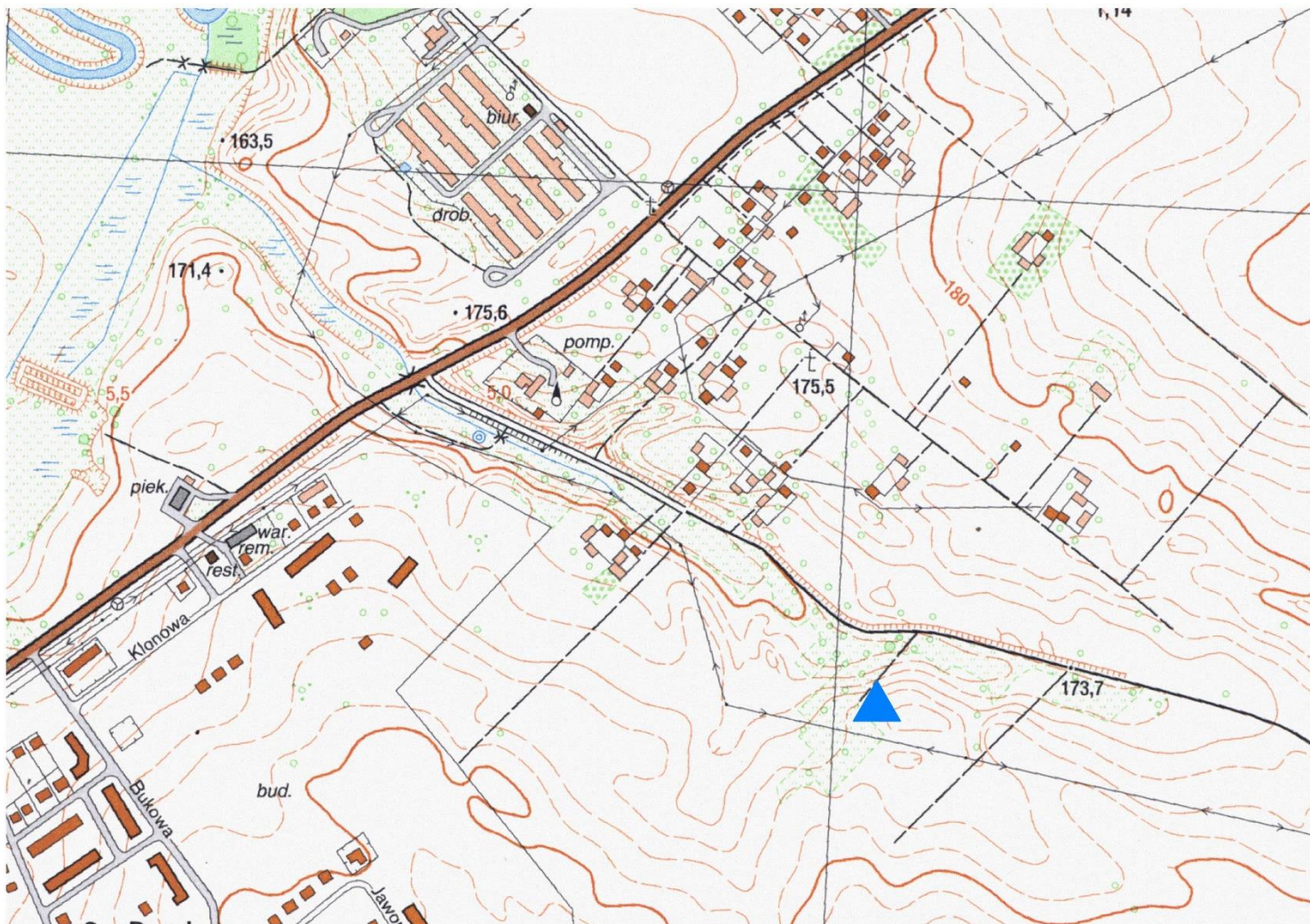
2. Czas powstania

wolyńsko-lubelskiej ceramiki malowanej - ślad osadnictwa

8. Fotografia z opisem wskazującym orientację albo mapa z zaznaczonym stanowiskiem archeologicznym

4. Adres (obszar/nr stanowiska na obszarze-numer stanowiska w miejscowości)

**77-82/26-20**



5. Przynależność administracyjna

województwo: **lubelskie**

powiat: **lubelski**

gmina: **Wólka**

6. Formy ochrony

Ustalenie ochrony w miejscowym planie zagospodarowania przestrzennego:

Uchwała nr IX/52/07 Rady Gminy Wólka z dnia 25 czerwca 2007 r. w sprawie zmiany miejscowego planu zagospodarowania przestrzennego Gminy Wólka

7. Opracowanie karty (autor, data i podpis)

**Ochrona Zabytków KRESY  
Michał Horbowicz, 11.2018 r.**

Skala 1:10 000, oznaczenie mapy – M-34-34-A-b-3



**GEZ**

# KARTA ADRESOWA ZABYTKU NIERUCHOMEGO

1. Nazwa

**STANOWISKO ARCHEOLOGICZNE**

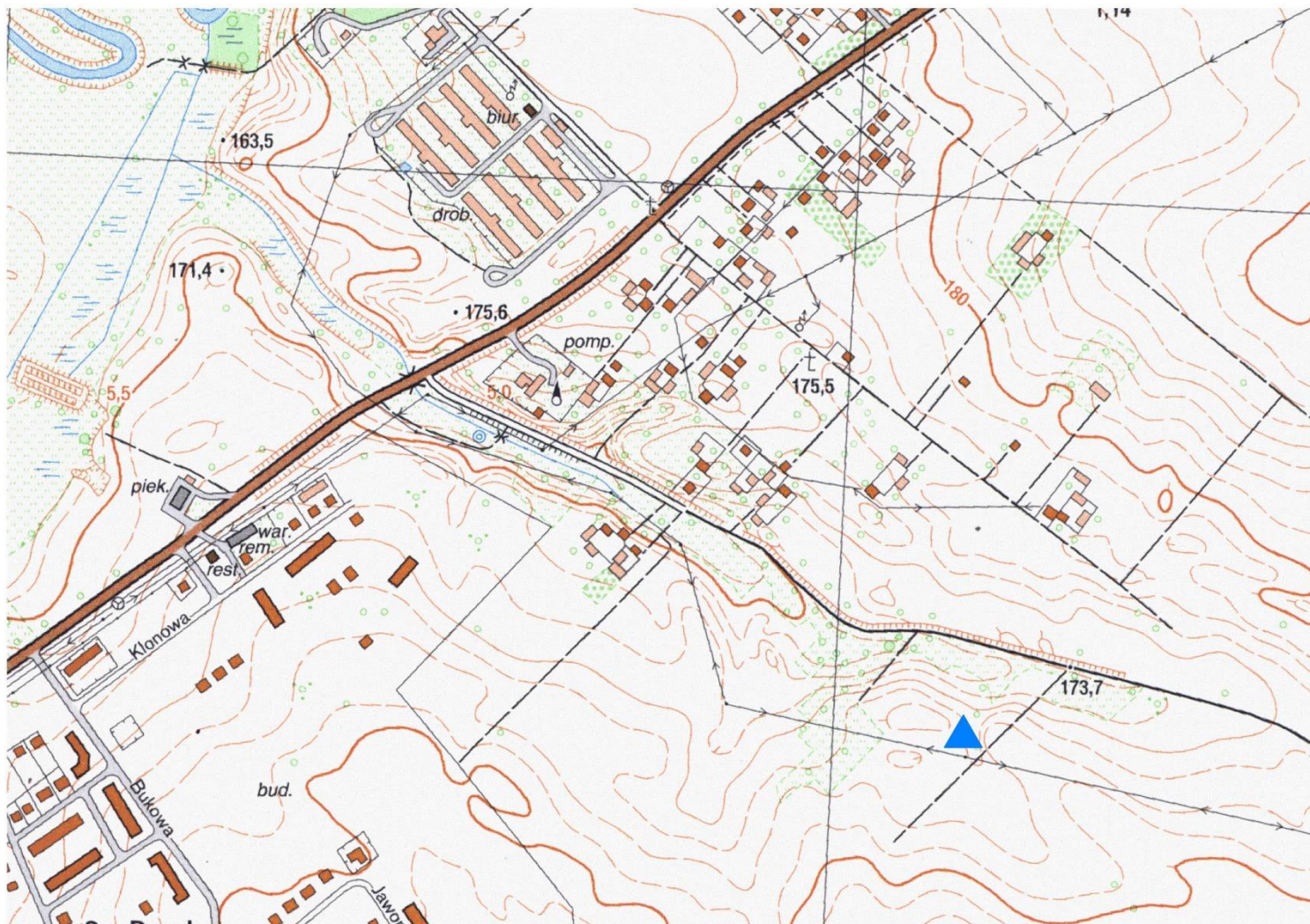
2. Czas powstania

**kultura pucharów lejkowatych – ślad osadnictwa**

3. Miejscowość

## WÓLKA

8. Fotografia z opisem wskazującym orientację albo mapa z zaznaczonym stanowiskiem archeologicznym



Skala 1:10 000, oznaczenie mapy – M-34-34-A-b-3

4. Adres (obszar/nr stanowiska na obszarze-numer stanowiska w miejscowości)

**77-82/27-21**

5. Przynależność administracyjna

województwo: **lubelskie**

powiat: **lubelski**

gmina: **Wólka**

6. Formy ochrony

Ustalenie ochrony w miejscowym planie zagospodarowania przestrzennego:

Uchwała nr IX/52/07 Rady Gminy Wólka z dnia 25 czerwca 2007 r. w sprawie zmiany miejscowego planu zagospodarowania przestrzennego Gminy Wólka

7. Opracowanie karty (autor, data i podpis)

**Ochrona Zabytków KRESY**  
**Michał Horbowicz, 11.2018 r.**



**GEZ**

# KARTA ADRESOWA ZABYTKU NIERUCHOMEGO

3. Miejscowość

**TURKA**

1. Nazwa

**STANOWISKO ARCHEOLOGICZNE**

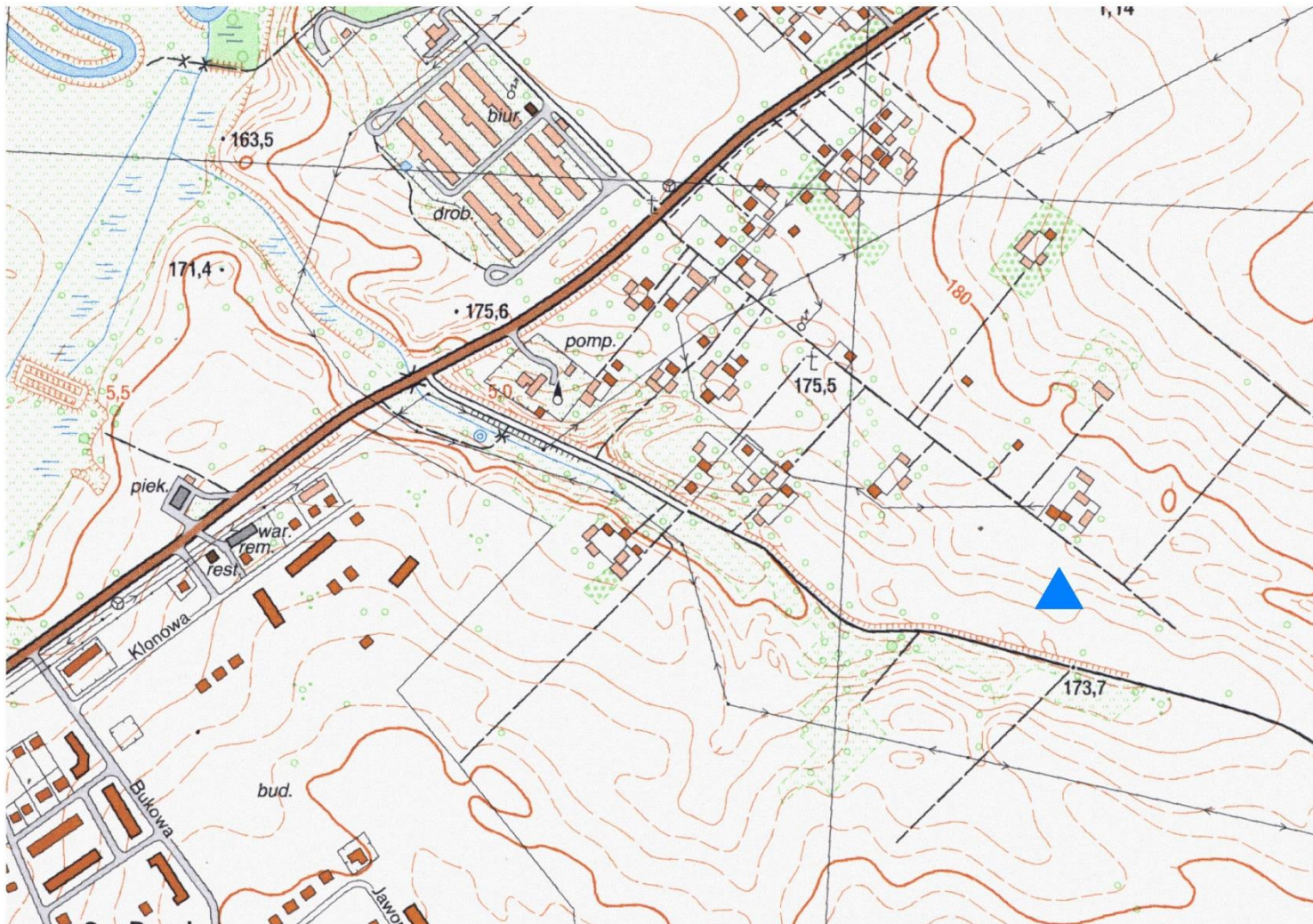
2. Czas powstania

**środkowy neolit – ślad osadnictwa**

8. Fotografia z opisem wskazującym orientację albo mapa z zaznaczonym stanowiskiem archeologicznym

4. Adres (obszar/nr stanowiska na obszarze-numer stanowiska w miejscowości)

**77-82/28-22**



5. Przynależność administracyjna

województwo: **lubelskie**

powiat: **lubelski**

gmina: **Wólka**

6. Formy ochrony

Ustalenie ochrony w miejscowym planie zagospodarowania przestrzennego:

Uchwała nr XLII/267/09 Rady Gminy Wólka z dnia 10 sierpnia 2009 r. w sprawie zmiany miejscowego planu zagospodarowania przestrzennego Gminy Wólka część I

7. Opracowanie karty (autor, data i podpis)

**Ochrona Zabytków KRESY**  
**Michał Horbowicz, 11.2018 r.**

Skala 1:10 000, oznaczenie mapy – M-34-34-A-b-3



**GEZ**

# KARTA ADRESOWA ZABYTKU NIERUCHOMEGO

3. Miejscowość

**DŁUGIE**

1. Nazwa

**STANOWISKO ARCHEOLOGICZNE**

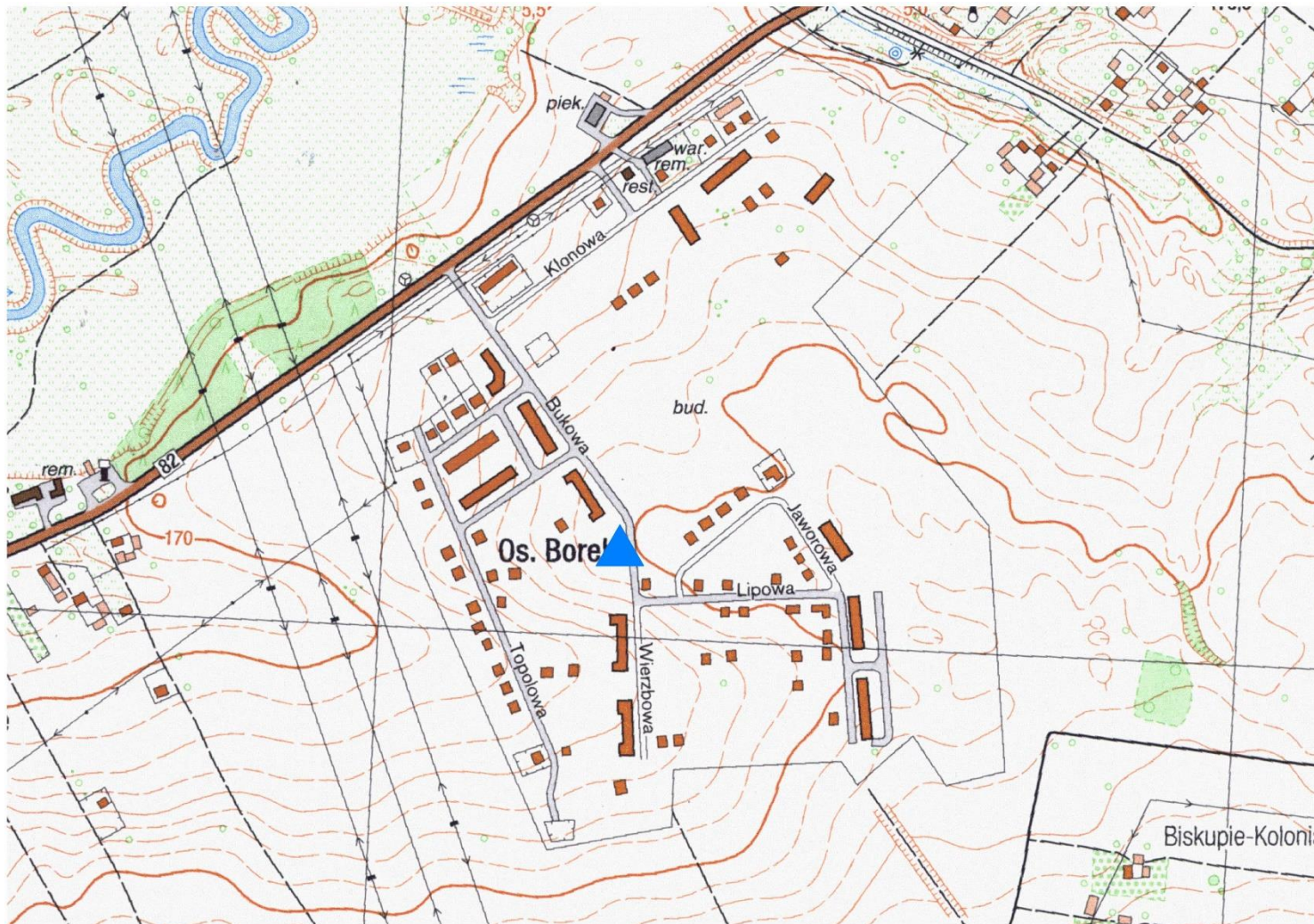
2. Czas powstania

**kultura pomorska – ślad osadnictwa**

8. Fotografia z opisem wskazującym orientację albo mapa z zaznaczonym stanowiskiem archeologicznym

4. Adres (obszar/nr stanowiska na obszarze-numer stanowiska w miejscowości)

**77-82/29-5**



5. Przynależność administracyjna

województwo: **lubelskie**

powiat: **lubelski**

gmina: **Wólka**

6. Formy ochrony

Ustalenie ochrony w miejscowym planie zagospodarowania przestrzennego:

Uchwała nr XLII/267/09 Rady Gminy Wólka z dnia 10 sierpnia 2009 r. w sprawie zmiany miejscowego planu zagospodarowania przestrzennego Gminy Wólka część I

7. Opracowanie karty (autor, data i podpis)

**Ochrona Zabytków KRESY**  
**Michał Horbowicz, 11.2018 r.**

Skala 1:10 000, oznaczenie mapy – M-34-34-A-b-3



**GEZ**

# KARTA ADRESOWA ZABYTKU NIERUCHOMEGO

3. Miejscowość

**DŁUGIE**

1. Nazwa

**STANOWISKO ARCHEOLOGICZNE**

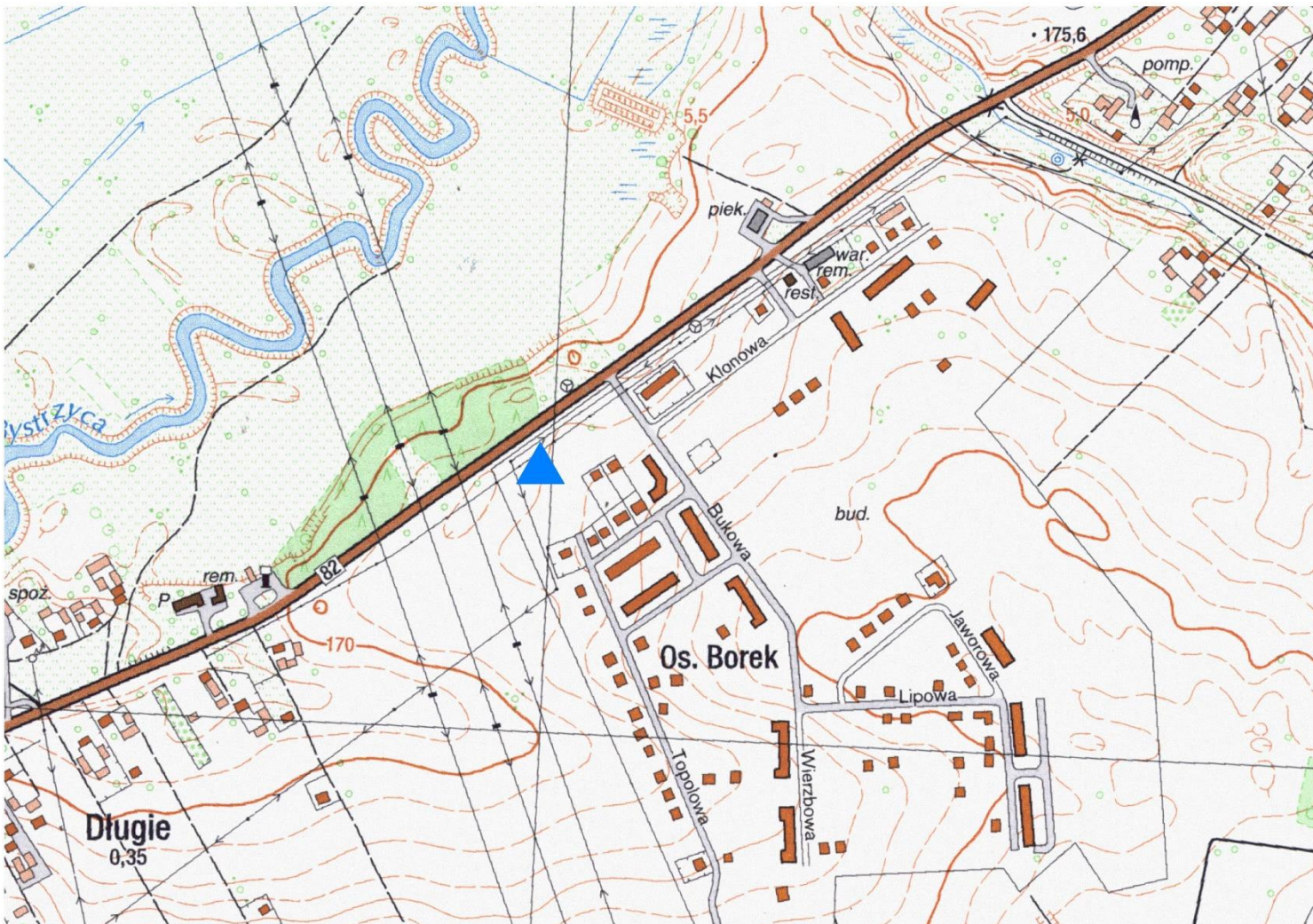
2. Czas powstania

nieokreślona – ślad osadnictwa

8. Fotografia z opisem wskazującym orientację albo mapa z zaznaczonym stanowiskiem archeologicznym

4. Adres (obszar/nr stanowiska na obszarze-numer stanowiska w miejscowości)

**77-82/30-6**



5. Przynależność administracyjna

województwo: **lubelskie**

powiat: **lubelski**

gmina: **Wólka**

6. Formy ochrony

Ustalenie ochrony w miejscowym planie zagospodarowania przestrzennego:

Uchwała nr XLII/267/09 Rady Gminy Wólka z dnia 10 sierpnia 2009 r. w sprawie zmiany miejscowego planu zagospodarowania przestrzennego Gminy Wólka część I

7. Opracowanie karty (autor, data i podpis)

**Ochrona Zabytków KRESY**  
**Michał Horbowicz, 11.2018 r.**

Skala 1:10 000, oznaczenie mapy – M-34-34-A-b-3



**GEZ**

# KARTA ADRESOWA ZABYTKU NIERUCHOMEGO

3. Miejscowość

**DŁUGIE**

1. Nazwa

**STANOWISKO ARCHEOLOGICZNE**

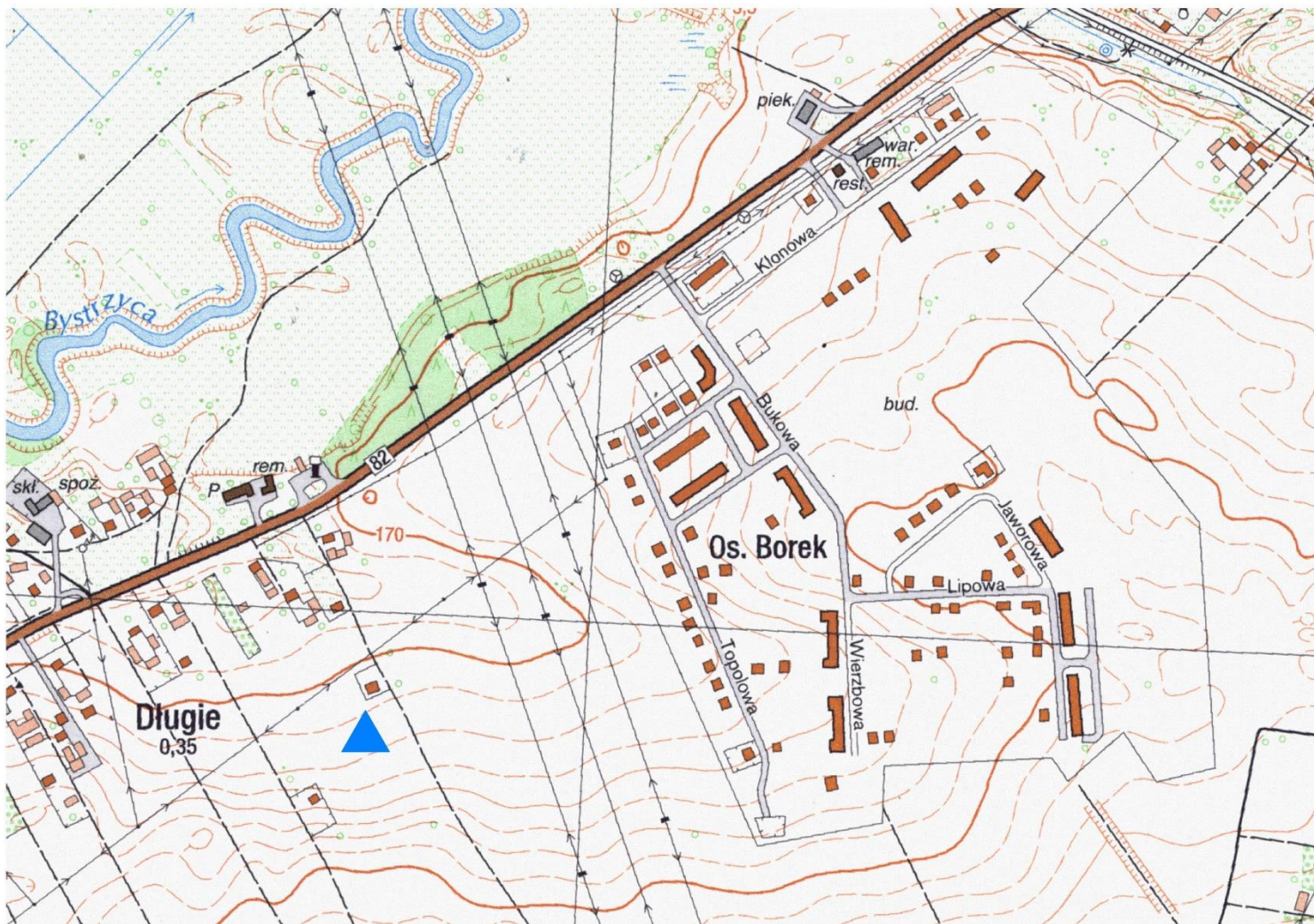
2. Czas powstania

prahistoria – ślad osadnictwa  
XV-XVI – osada  
nowożytność - ślad osadnictwa

8. Fotografia z opisem wskazującym orientację albo mapa z zaznaczonym stanowiskiem archeologicznym

4. Adres (obszar/nr stanowiska na obszarze-numer stanowiska w miejscowości)

**77-82/31-7**



5. Przynależność administracyjna

województwo: **lubelskie**

powiat: **lubelski**

gmina: **Wólka**

6. Formy ochrony

Ustalenie ochrony w miejscowym planie zagospodarowania przestrzennego:

Uchwała nr IX/53/07 Rady Gminy Wólka z dnia 25 czerwca 2007 r. w sprawie zmiany miejscowego planu zagospodarowania przestrzennego zespołu osiedli budownictwa jednorodzinnego Wólka-Długie gm. Wólka

7. Opracowanie karty (autor, data i podpis)

**Ochrona Zabytków KRESY**  
**Michał Horbowicz, 11.2018 r.**

Skala 1:10 000, oznaczenie mapy – M-34-34-A-b-3



GEZ

# KARTA ADRESOWA ZABYTKU NIERUCHOMEGO

3. Miejscowość

## WÓLKA

1. Nazwa

**STANOWISKO ARCHEOLOGICZNE**

2. Czas powstania

**XIII - ślad osadnictwa**

8. Fotografia z opisem wskazującym orientację albo mapa z zaznaczonym stanowiskiem archeologicznym

4. Adres (obszar/nr stanowiska na obszarze-numer stanowiska w miejscowości)

**77-82/32-4**

5. Przynależność administracyjna

województwo: **lubelskie**

powiat: **lubelski**

gmina: **Wólka**

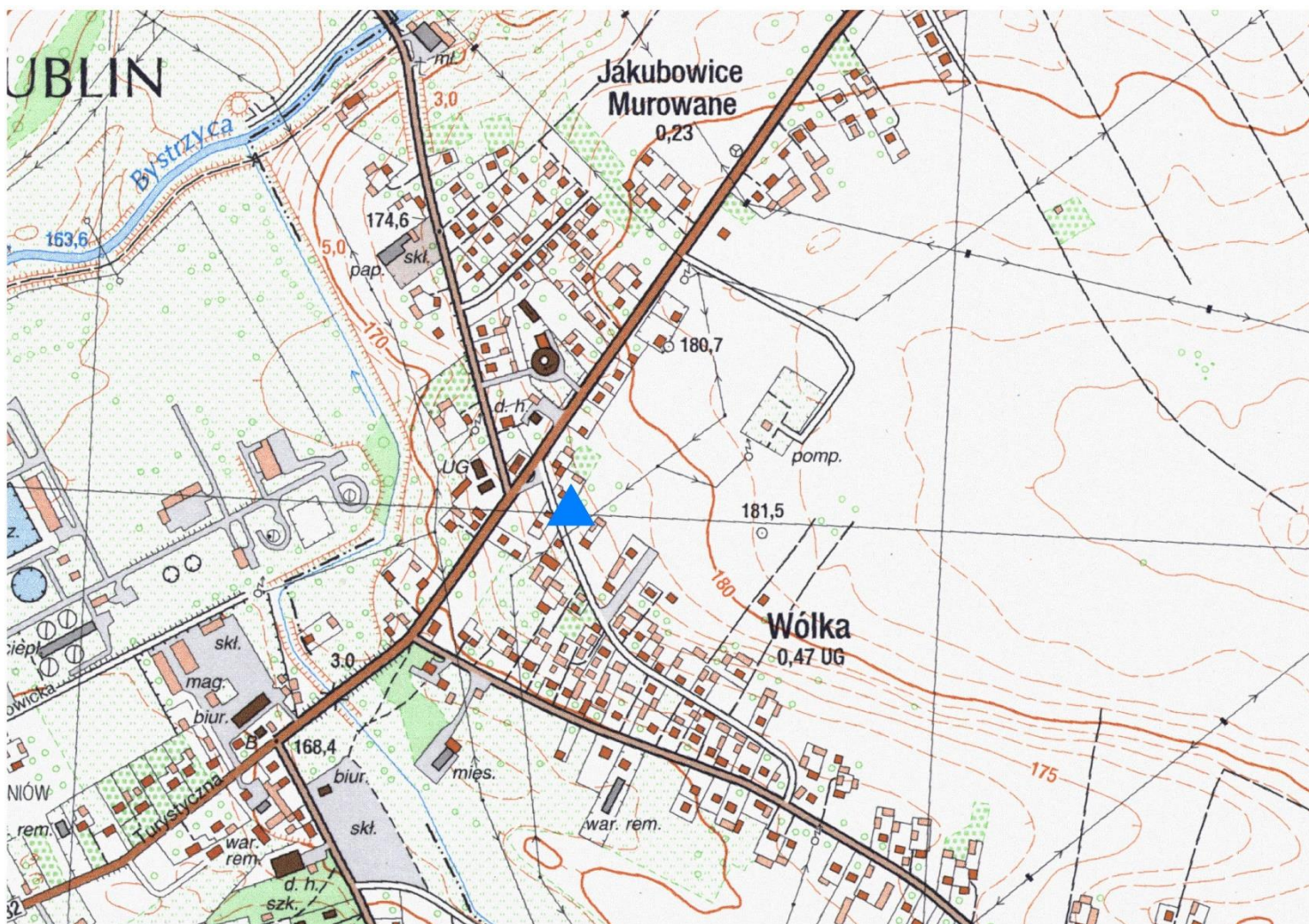
6. Formy ochrony

Ustalenie ochrony w miejscowym planie zagospodarowania przestrzennego:

Uchwała nr IX/53/07 Rady Gminy Wólka z dnia 25 czerwca 2007 r. w sprawie zmiany miejscowego planu zagospodarowania przestrzennego zespołu osiedli budownictwa jednorodzinnego Wólka-Długie gm. Wólka

7. Opracowanie karty (autor, data i podpis)

**Ochrona Zabytków KRESY**  
**Michał Horbowicz, 11.2018 r.**



Skala 1:10 000, oznaczenie mapy – M-34-34-A-b-3



**GEZ**

**KARTA ADRESOWA ZABYTKU NIERUCHOMEGO**

3. Miejscowość

**WÓLKA**

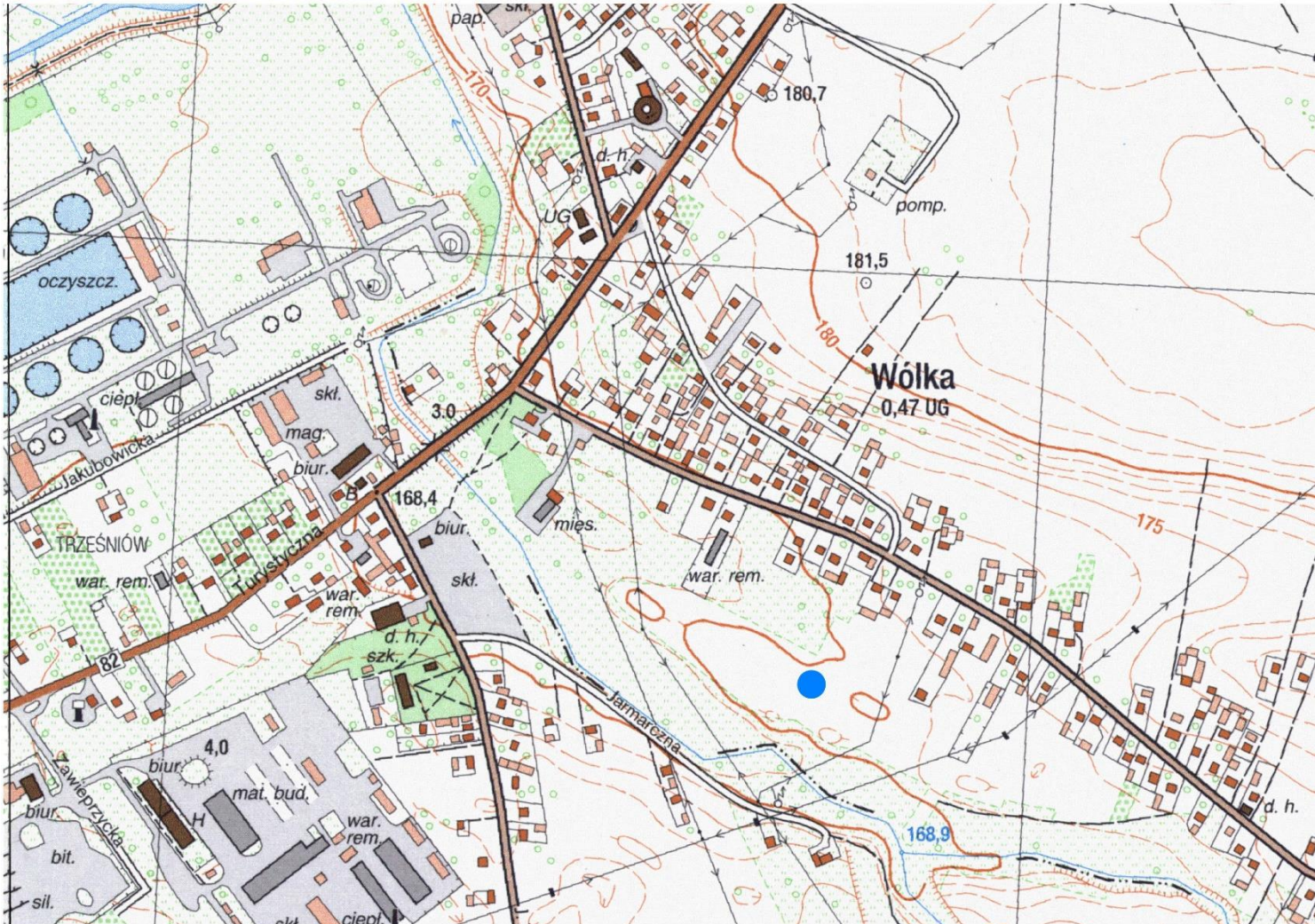
1. Nazwa

**STANOWISKO ARCHEOLOGICZNE**

2. Czas powstania

XII - XIII w - ślad osadnictwa  
epoka brązu - ślad osadnictwa  
XI - XII w - ślad osadnictwa

8. Fotografia z opisem wskazującym orientację albo mapa z zaznaczonym stanowiskiem archeologicznym



4. Adres (obszar/nr stanowiska na obszarze-numer stanowiska w miejscowości)

**77-82/37-5**

5. Przynależność administracyjna

województwo: **lubelskie**

powiat: **lubelski**

gmina: **Wólka**

6. Formy ochrony

Ustalenie ochrony w miejscowym planie zagospodarowania przestrzennego:

Uchwała nr IX/53/07 Rady Gminy Wólka z dnia 25 czerwca 2007 r. w sprawie zmiany miejscowego planu zagospodarowania przestrzennego zespołu osiedli budownictwa jednorodzinnego Wólka-Długie gm. Wólka

7. Opracowanie karty (autor, data i podpis)

**Ochrona Zabytków KRESY**  
**Michał Horbowicz, 11.2018 r.**



**GEZ**

# KARTA ADRESOWA ZABYTKU NIERUCHOMEGO

3. Miejscowość

## WÓLKA

1. Nazwa

**STANOWISKO ARCHEOLOGICZNE**

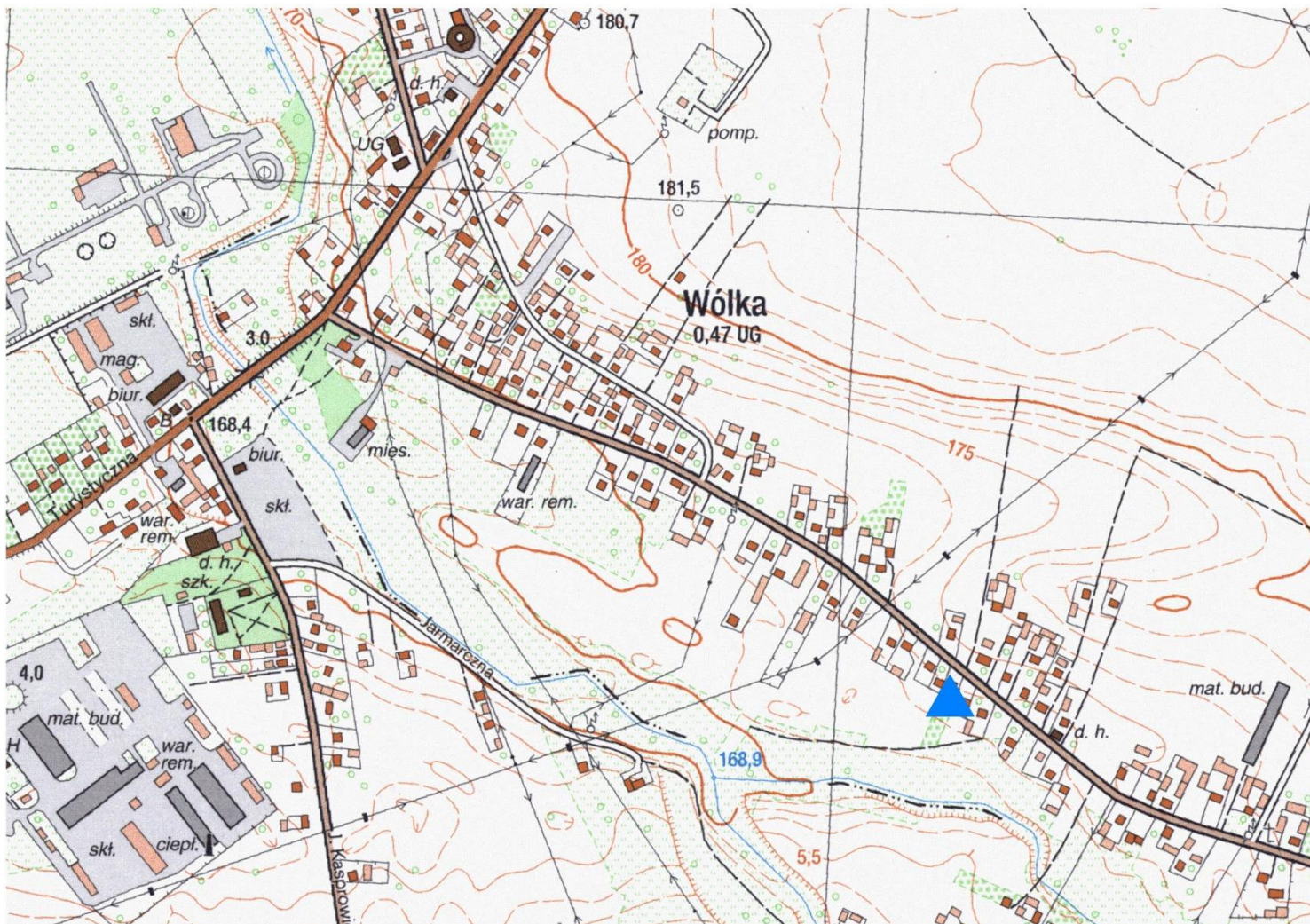
2. Czas powstania

okres wpływów rzymskich - ślad osadnictwa

8. Fotografia z opisem wskazującym orientację albo mapa z zaznaczonym stanowiskiem archeologicznym

4. Adres (obszar/nr stanowiska na obszarze-numer stanowiska w miejscowości)

**77-82/38-6**



5. Przynależność administracyjna

województwo: **lubelskie**

powiat: **lubelski**

gmina: **Wólka**

6. Formy ochrony

Ustalenie ochrony w miejscowym planie zagospodarowania przestrzennego:

Uchwała nr IX/53/07 Rady Gminy Wólka z dnia 25 czerwca 2007 r. w sprawie zmiany miejscowego planu zagospodarowania przestrzennego zespołu osiedli budownictwa jednorodzinnego Wólka-Długie gm. Wólka

7. Opracowanie karty (autor, data i podpis)

**Ochrona Zabytków KRESY**  
**Michał Horbowicz, 11.2018 r.**

Skala 1:10 000, oznaczenie mapy – M-34-34-A-b-3



**GEZ**

# KARTA ADRESOWA ZABYTKU NIERUCHOMEGO

3. Miejscowość

## WÓŁKA

1. Nazwa

**STANOWISKO ARCHEOLOGICZNE**

2. Czas powstania

**X - XIII w - ślad osadnictwa**

8. Fotografia z opisem wskazującym orientację albo mapa z zaznaczonym stanowiskiem archeologicznym

4. Adres (obszar/nr stanowiska na obszarze-numer stanowiska w miejscowości)

**77-82/39-7**

5. Przynależność administracyjna

województwo: **lubelskie**

powiat: **lubelski**

gmina: **Wólka**

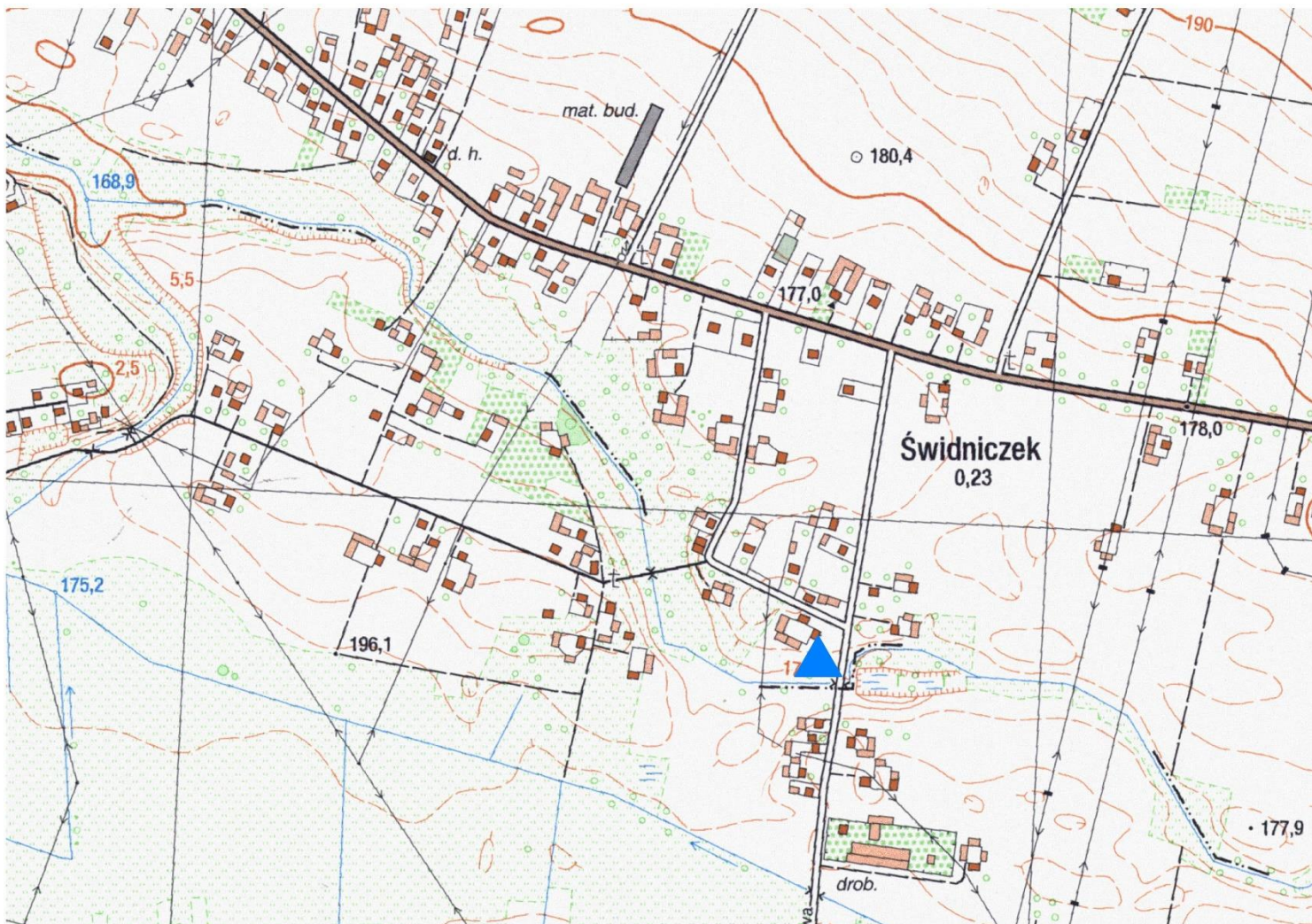
6. Formy ochrony

Ustalenie ochrony w miejscowym planie zagospodarowania przestrzennego:

Uchwała nr IX/52/07 Rady Gminy Wólka z dnia 25 czerwca 2007 r. w sprawie zmiany miejscowego planu zagospodarowania przestrzennego Gminy Wólka

7. Opracowanie karty (autor, data i podpis)

**Ochrona Zabytków KRESY**  
**Michał Horbowicz, 11.2018 r.**



Skala 1:10 000, oznaczenie mapy – M-34-34-A-b-3



**GEZ**

# KARTA ADRESOWA ZABYTKU NIERUCHOMEGO

1. Nazwa

**STANOWISKO ARCHEOLOGICZNE**

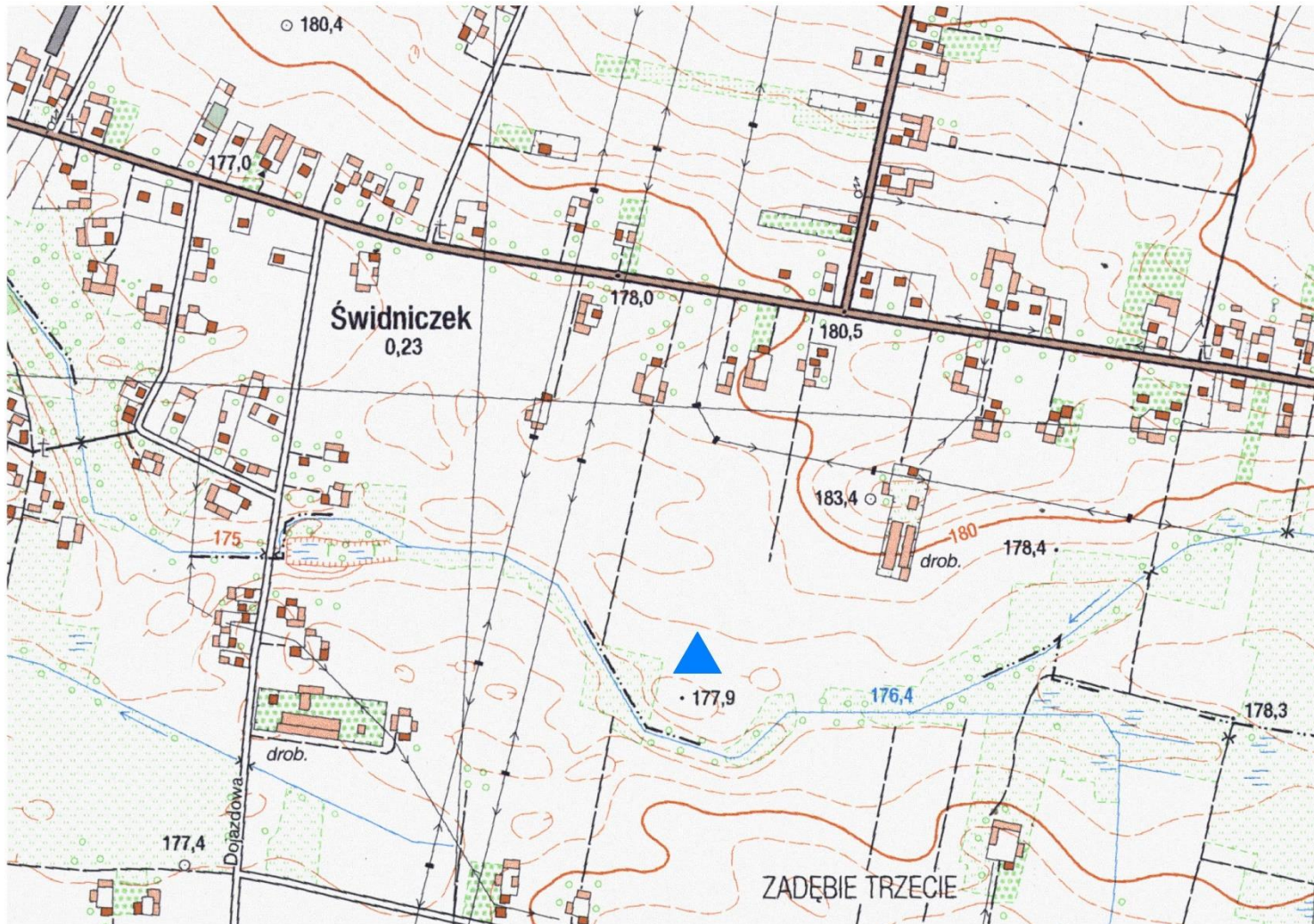
2. Czas powstania

**XIII - XIV w - ślad osadnictwa**

3. Miejscowość

## BISKUPIE KOLONIA

8. Fotografia z opisem wskazującym orientację albo mapa z zaznaczonym stanowiskiem archeologicznym



Skala 1:10 000, oznaczenie mapy – M-34-34-A-b-3

4. Adres (obszar/nr stanowiska na obszarze-numer stanowiska w miejscowości)

**77-82/40-1**

5. Przynależność administracyjna

województwo: **lubelskie**

powiat: **lubelski**

gmina: **Wólka**

6. Formy ochrony

Ustalenie ochrony w miejscowym planie zagospodarowania przestrzennego:

Uchwała nr IX/52/07 Rady Gminy Wólka z dnia 25 czerwca 2007 r. w sprawie zmiany miejscowego planu zagospodarowania przestrzennego Gminy Wólka

7. Opracowanie karty (autor, data i podpis)

**Ochrona Zabytków KRESY**  
**Michał Horbowicz, 11.2018 r.**



**GEZ**

# KARTA ADRESOWA ZABYTKU NIERUCHOMEGO

3. Miejscowość

**BISKUPIE KOLONIA**

1. Nazwa

**STANOWISKO ARCHEOLOGICZNE**

2. Czas powstania

**VIII - VIII w - ślad osadnictwa  
X - XI w - ślad osadnictwa**

8. Fotografia z opisem wskazującym orientację albo mapa z zaznaczonym stanowiskiem archeologicznym

4. Adres (obszar/nr stanowiska na obszarze-numer stanowiska w miejscowości)

**77-82/41-2**

5. Przynależność administracyjna

województwo: **lubelskie**

powiat: **lubelski**

gmina: **Wólka**

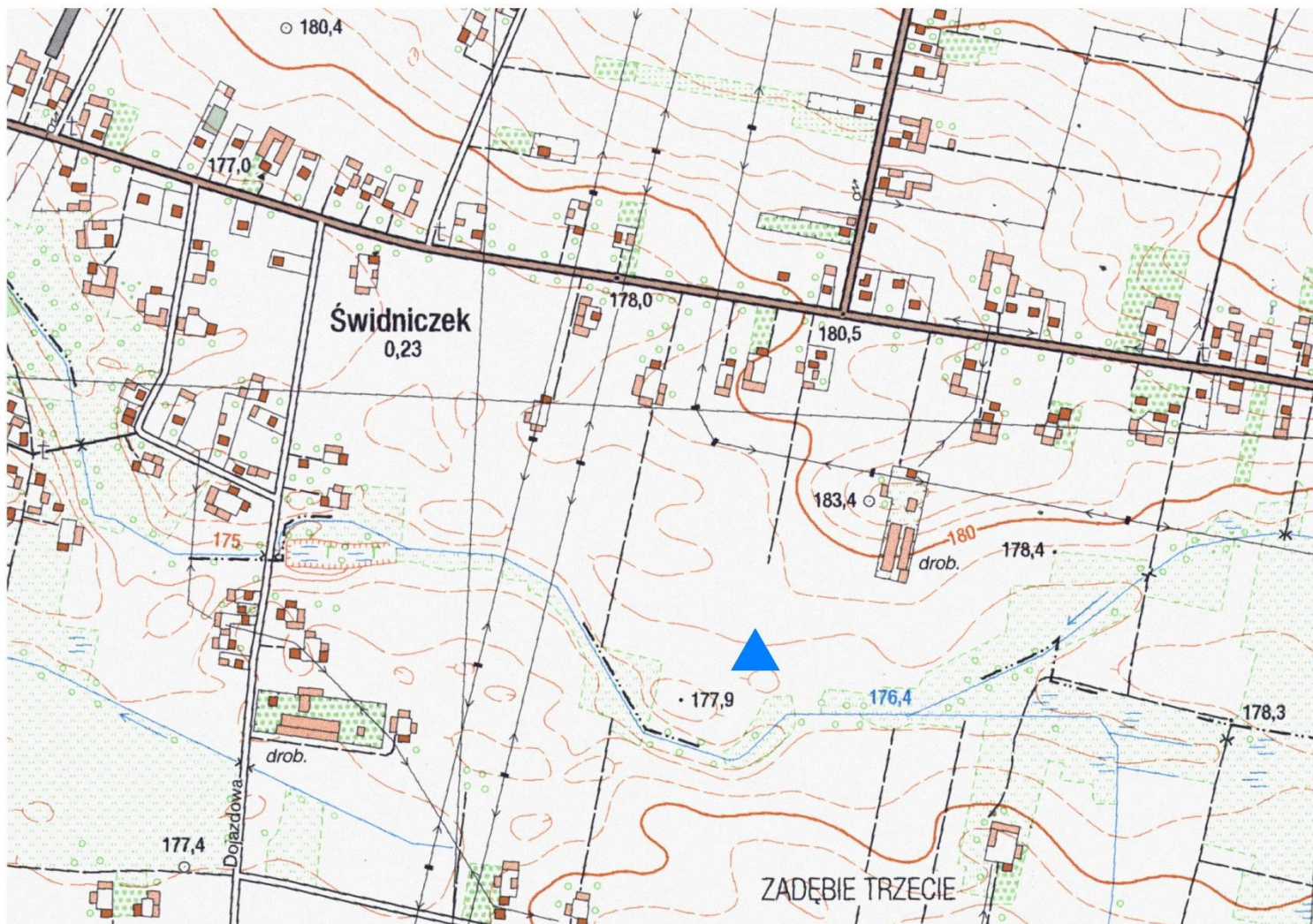
6. Formy ochrony

Ustalenie ochrony w miejscowym planie zagospodarowania przestrzennego:

Uchwała nr IX/52/07 Rady Gminy Wólka z dnia 25 czerwca 2007 r. w sprawie zmiany miejscowego planu zagospodarowania przestrzennego Gminy Wólka

7. Opracowanie karty (autor, data i podpis)

**Ochrona Zabytków KRESY  
Michał Horbowicz, 11.2018 r.**



Skala 1:10 000, oznaczenie mapy – M-34-34-A-b-3



**GEZ**

# KARTA ADRESOWA ZABYTKU NIERUCHOMEGO

1. Nazwa

**STANOWISKO ARCHEOLOGICZNE**

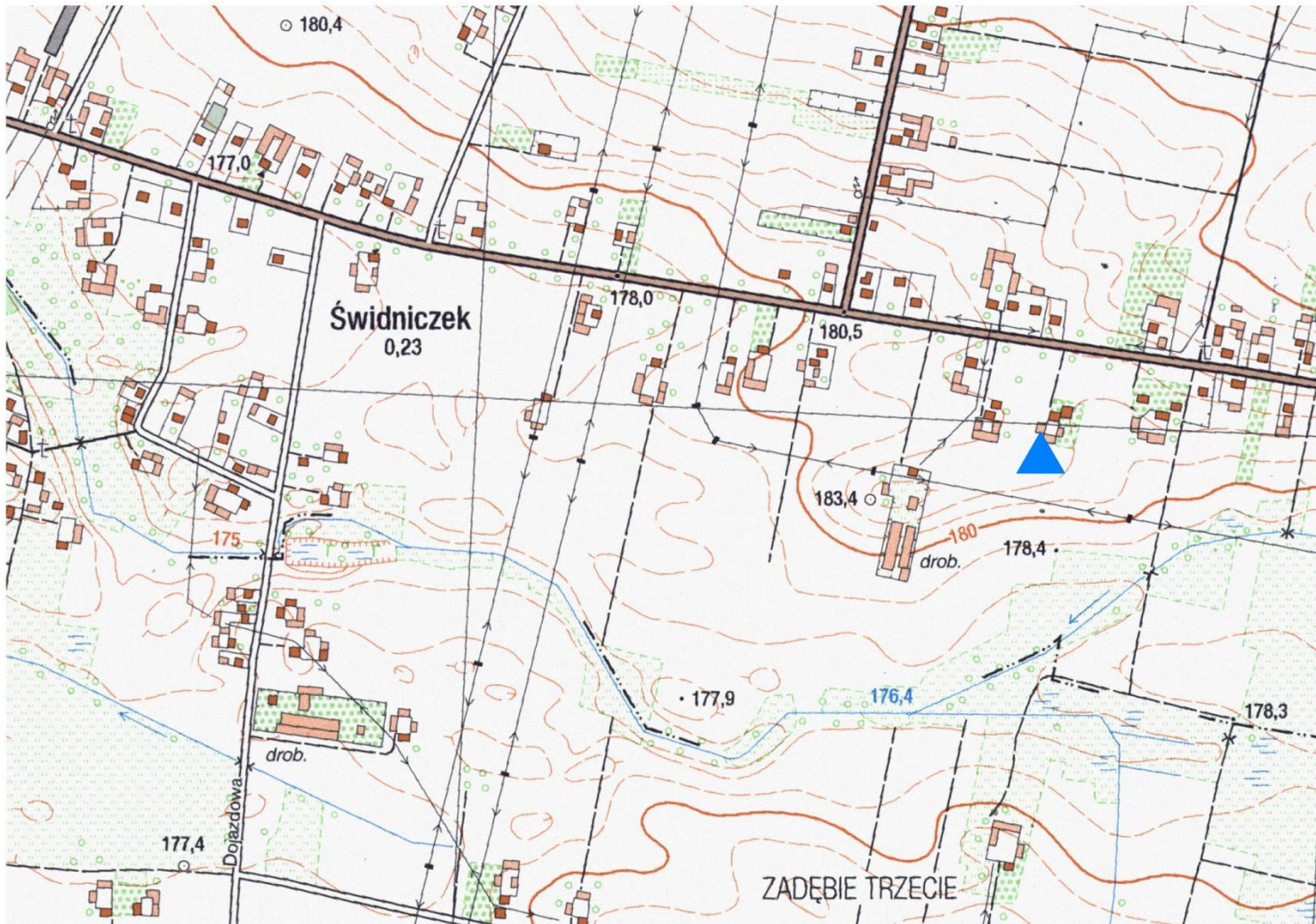
2. Czas powstania

nieokreślona – ślad osadnictwa

3. Miejscowość

## BISKUPIE KOLONIA

8. Fotografia z opisem wskazującym orientację albo mapa z zaznaczonym stanowiskiem archeologicznym



Skala 1:10 000, oznaczenie mapy – M-34-34-A-b-3

4. Adres (obszar/nr stanowiska na obszarze-numer stanowiska w miejscowości)

**77-82/42-3**

5. Przynależność administracyjna

województwo: **lubelskie**

powiat: **lubelski**

gmina: **Wólka**

6. Formy ochrony

Ustalenie ochrony w miejscowym planie zagospodarowania przestrzennego:

Uchwała nr IX/52/07 Rady Gminy Wólka z dnia 25 czerwca 2007 r. w sprawie zmiany miejscowego planu zagospodarowania przestrzennego Gminy Wólka

7. Opracowanie karty (autor, data i podpis)

**Ochrona Zabytków KRESY**  
**Michał Horbowicz, 11.2018 r.**



**GEZ**

# KARTA ADRESOWA ZABYTKU NIERUCHOMEGO

1. Nazwa

**STANOWISKO ARCHEOLOGICZNE**

2. Czas powstania

**VIII w – ślad osadnictwa**

3. Miejscowość

**ŚWIDNIK MAŁY**

8. Fotografia z opisem wskazującym orientację albo mapa z zaznaczonym stanowiskiem archeologicznym

4. Adres (obszar/nr stanowiska na obszarze-numer stanowiska w miejscowości)

**77-82/43-1**

5. Przynależność administracyjna

województwo: **lubelskie**

powiat: **lubelski**

gmina: **Wólka**

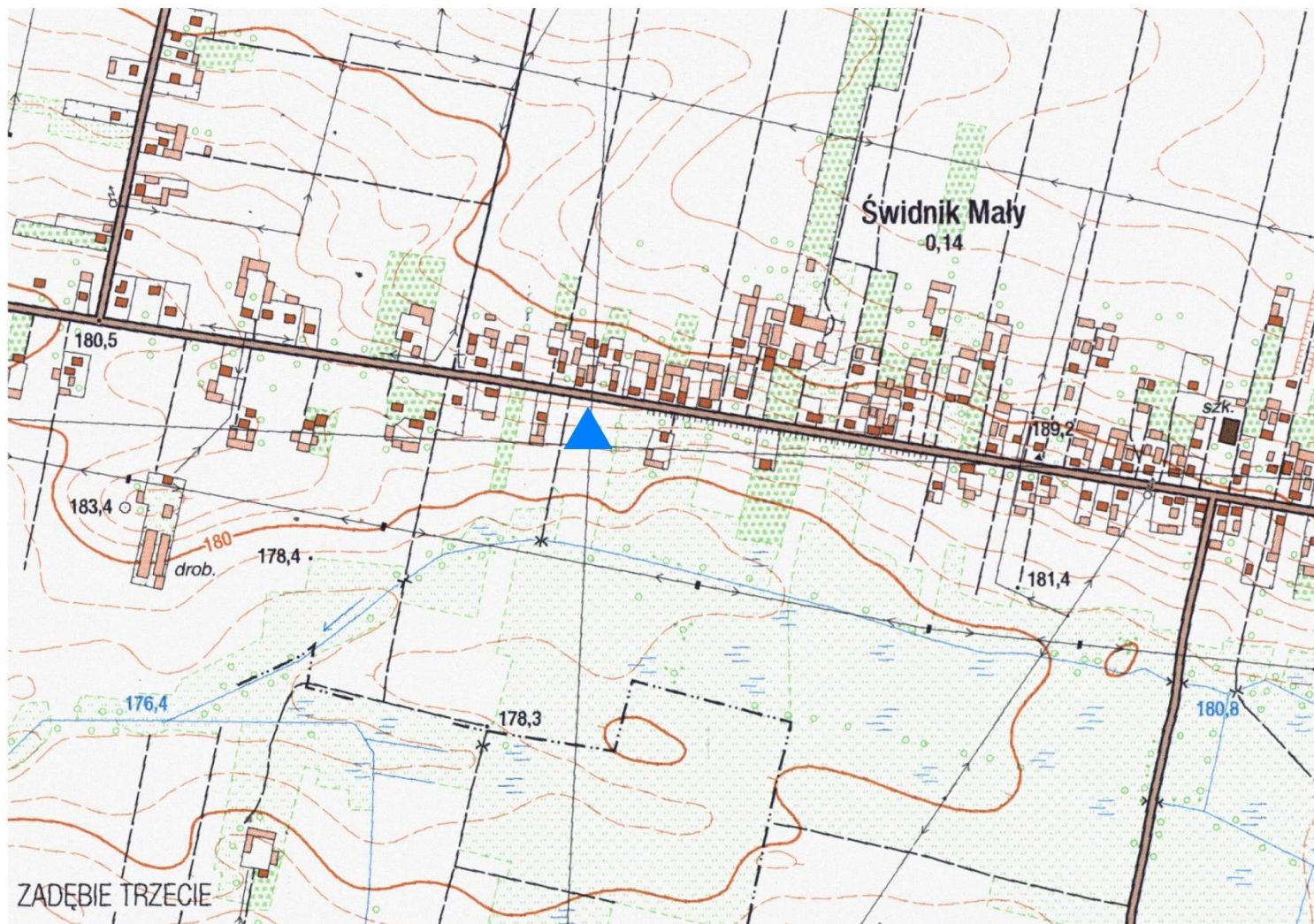
6. Formy ochrony

Ustalenie ochrony w miejscowym planie zagospodarowania przestrzennego:

Uchwała nr IX/52/07 Rady Gminy Wólka z dnia 25 czerwca 2007 r. w sprawie zmiany miejscowego planu zagospodarowania przestrzennego Gminy Wólka

7. Opracowanie karty (autor, data i podpis)

**Ochrona Zabytków KRESY**  
**Michał Horbowicz, 11.2018 r.**



Skala 1:10 000, oznaczenie mapy – M-34-34-A-b-3



**GEZ**

# KARTA ADRESOWA ZABYTKU NIERUCHOMEGO

1. Nazwa

**STANOWISKO ARCHEOLOGICZNE**

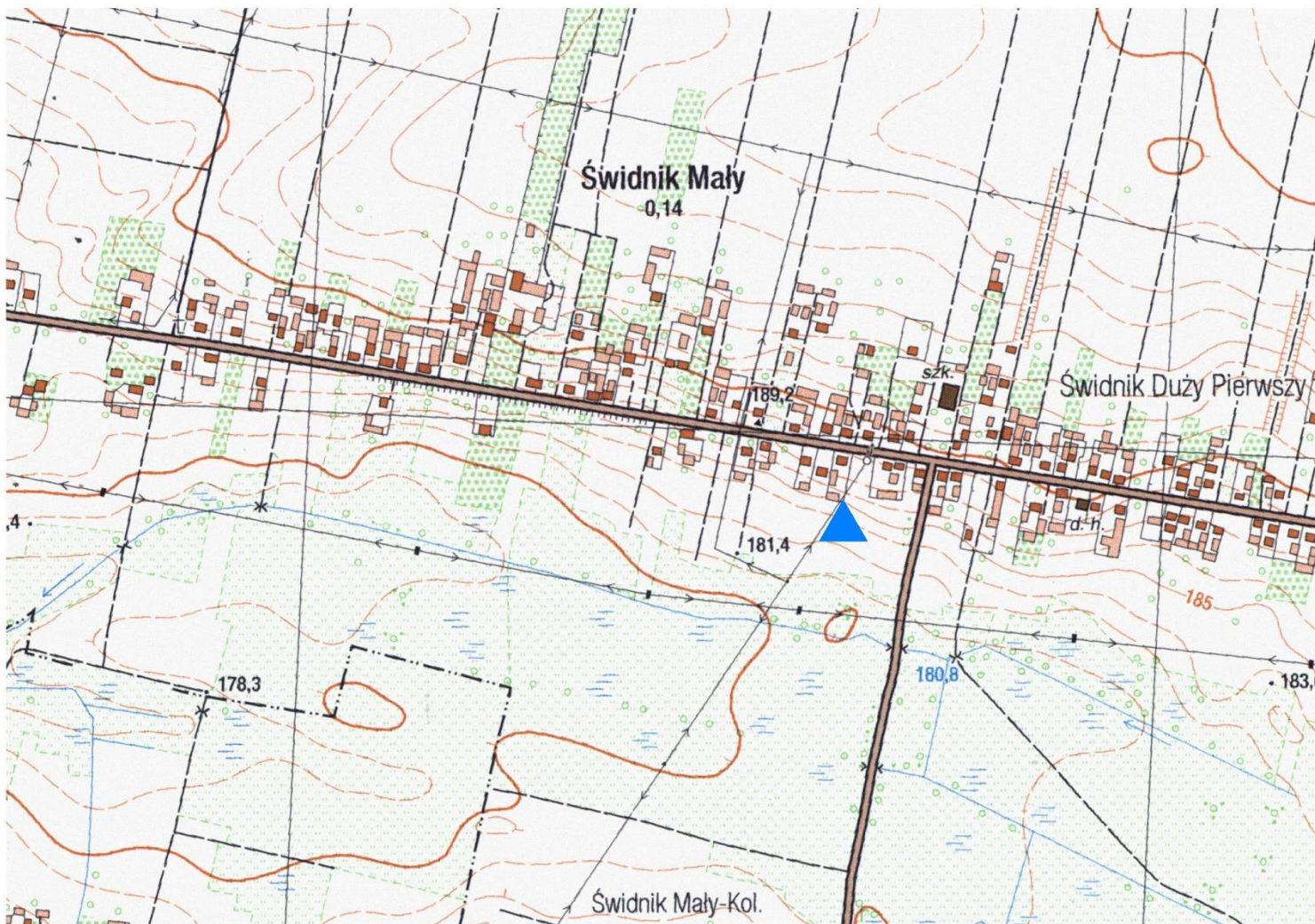
2. Czas powstania

X w - ślad osadnictwa  
XIII w - ślad osadnictwa

3. Miejscowość

## ŚWIDNIK MAŁY

8. Fotografia z opisem wskazującym orientację albo mapa z zaznaczonym stanowiskiem archeologicznym



Skala 1:10 000, oznaczenie mapy – M-34-34-A-b-3

4. Adres (obszar/nr stanowiska na obszarze-numer stanowiska w miejscowości)

**77-82/44-2**

5. Przynależność administracyjna

województwo: **lubelskie**

powiat: **lubelski**

gmina: **Wólka**

6. Formy ochrony

Ustalenie ochrony w miejscowym planie zagospodarowania przestrzennego:

Uchwała nr IX/52/07 Rady Gminy Wólka z dnia 25 czerwca 2007 r. w sprawie zmiany miejscowego planu zagospodarowania przestrzennego Gminy Wólka

7. Opracowanie karty (autor, data i podpis)

**Ochrona Zabytków KRESY**  
**Michał Horbowicz, 11.2018 r.**



**GEZ**

# KARTA ADRESOWA ZABYTKU NIERUCHOMEGO

3. Miejscowość

## ŚWIDNIK DUŻY

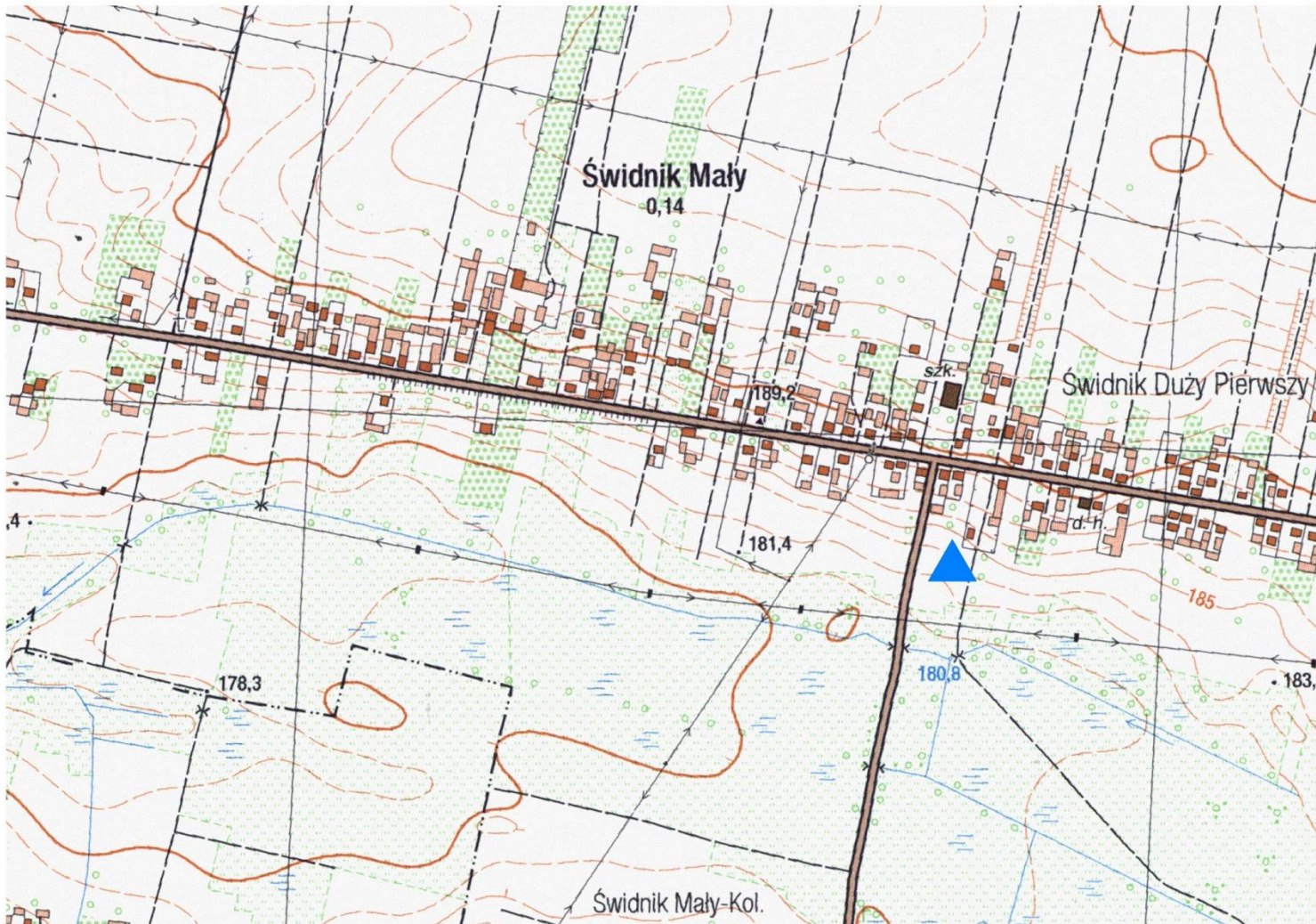
1. Nazwa

**STANOWISKO ARCHEOLOGICZNE**

2. Czas powstania

**kultura Łużycka - ślad osadnictwa  
IX w - osada  
XII - XIII - osada**

8. Fotografia z opisem wskazującym orientację albo mapa z zaznaczonym stanowiskiem archeologicznym



Skala 1:10 000, oznaczenie mapy – M-34-34-A-b-3

4. Adres (obszar/nr stanowiska na obszarze-numer stanowiska w miejscowości)

**77-82/45-1**

5. Przynależność administracyjna

województwo: **lubelskie**

powiat: **lubelski**

gmina: **Wólka**

6. Formy ochrony

Ustalenie ochrony w miejscowym planie zagospodarowania przestrzennego:

Uchwała nr IX/52/07 Rady Gminy Wólka z dnia 25 czerwca 2007 r. w sprawie zmiany miejscowego planu zagospodarowania przestrzennego Gminy Wólka

7. Opracowanie karty (autor, data i podpis)

**Ochrona Zabytków KRESY  
Michał Horbowicz, 11.2018 r.**



**GEZ**

# KARTA ADRESOWA ZABYTKU NIERUCHOMEGO

1. Nazwa

**STANOWISKO ARCHEOLOGICZNE**

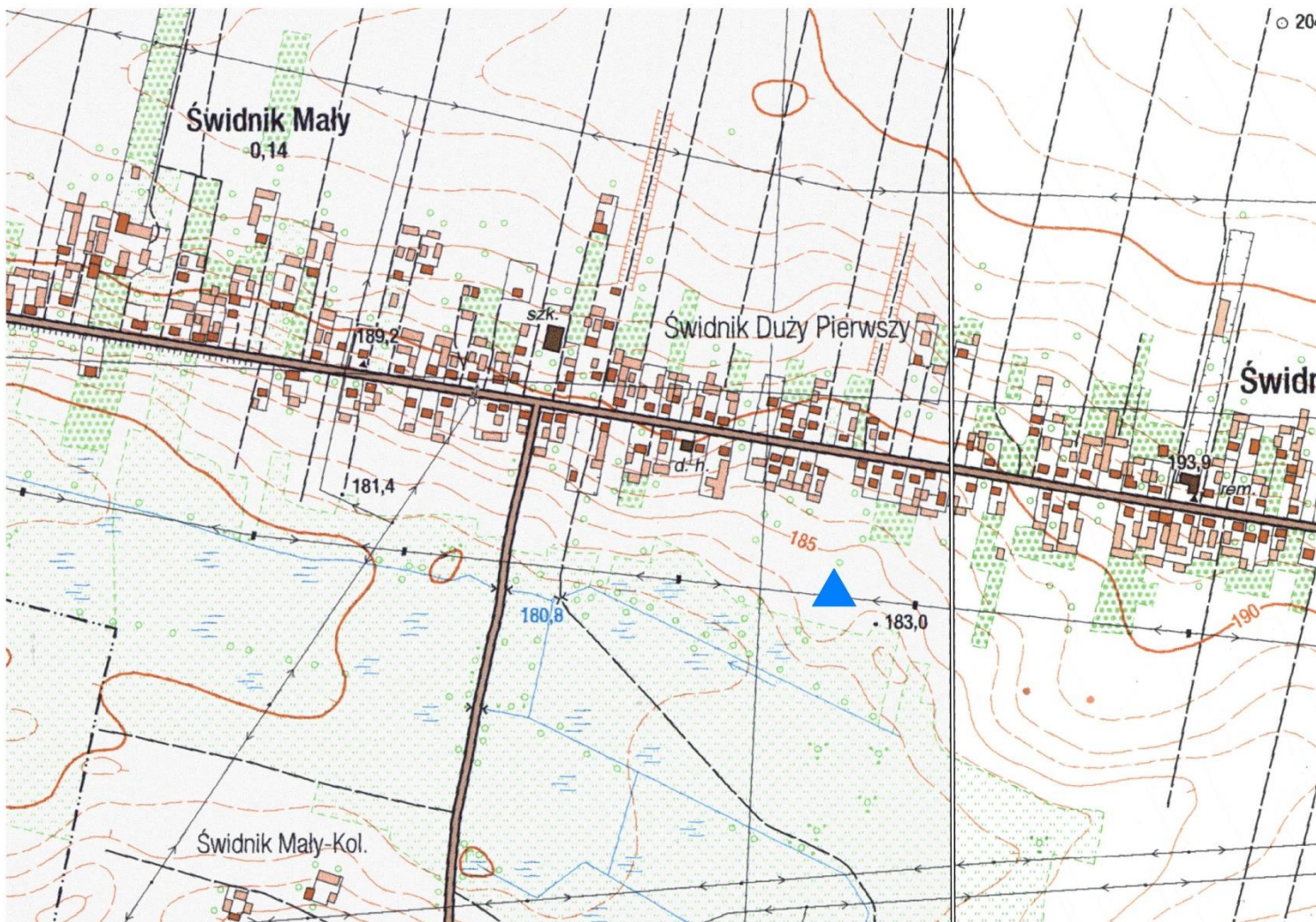
2. Czas powstania

**VIII - IX w. – ślad osadnictwa  
XII - XIII w - osada  
środkowy neolit - ślad osadnictwa  
XI - XII w - ślad osadnictwa**

3. Miejscowość

## ŚWIDNIK DUŻY

8. Fotografia z opisem wskazującym orientację albo mapa z zaznaczonym stanowiskiem archeologicznym



Skala 1:10 000, oznaczenie mapy – M-34-34-A-b-3

4. Adres (obszar/nr stanowiska na obszarze-numer stanowiska w miejscowości)

**77-82/46-2**

5. Przynależność administracyjna

województwo: **lubelskie**

powiat: **lubelski**

gmina: **Wólka**

6. Formy ochrony

Ustalenie ochrony w miejscowym planie zagospodarowania przestrzennego:

Uchwała nr IX/52/07 Rady Gminy Wólka z dnia 25 czerwca 2007 r. w sprawie zmiany miejscowego planu zagospodarowania przestrzennego Gminy Wólka

7. Opracowanie karty (autor, data i podpis)

**Ochrona Zabytków KRESY  
Michał Horbowicz, 11.2018 r.**



**GEZ**

# KARTA ADRESOWA ZABYTKU NIERUCHOMEGO

1. Nazwa

**STANOWISKO ARCHEOLOGICZNE**

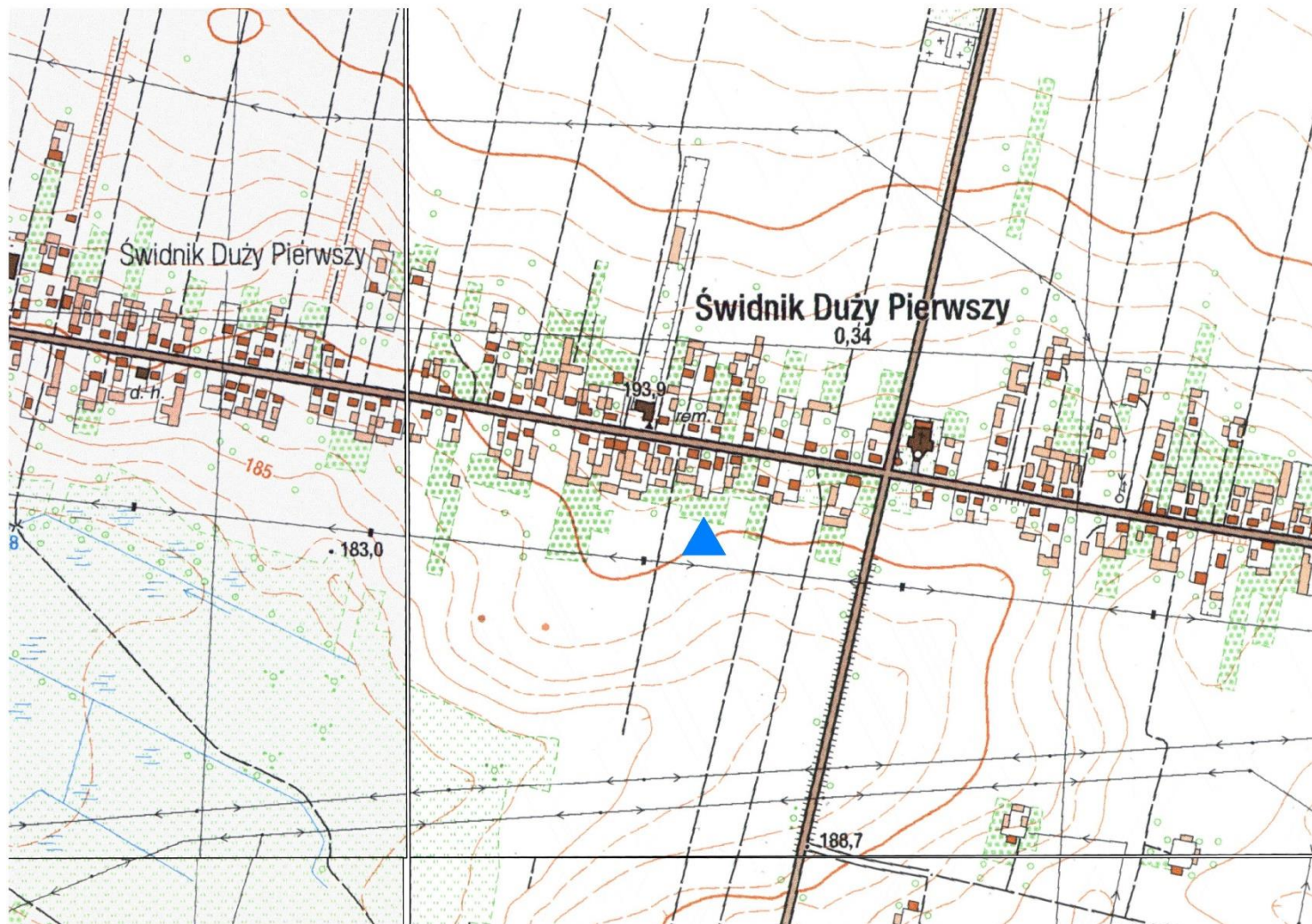
2. Czas powstania

**XI - XIII w - ślad osadnictwa**

3. Miejscowość

## ŚWIDNIK DUŻY

8. Fotografia z opisem wskazującym orientację albo mapa z zaznaczonym stanowiskiem archeologicznym



Skala 1:10 000, oznaczenie mapy – M-34-34-A-b-4

4. Adres (obszar/nr stanowiska na obszarze-numer stanowiska w miejscowości)

**77-82/47-3**

5. Przynależność administracyjna

województwo: **lubelskie**

powiat: **lubelski**

gmina: **Wólka**

6. Formy ochrony

Ustalenie ochrony w miejscowym planie zagospodarowania przestrzennego:

Uchwała nr IX/52/07 Rady Gminy Wólka z dnia 25 czerwca 2007 r. w sprawie zmiany miejscowego planu zagospodarowania przestrzennego Gminy Wólka

7. Opracowanie karty (autor, data i podpis)

**Ochrona Zabytków KRESY**  
**Michał Horbowicz, 11.2018 r.**



**GEZ**

# KARTA ADRESOWA ZABYTKU NIERUCHOMEGO

1. Nazwa

**STANOWISKO ARCHEOLOGICZNE**

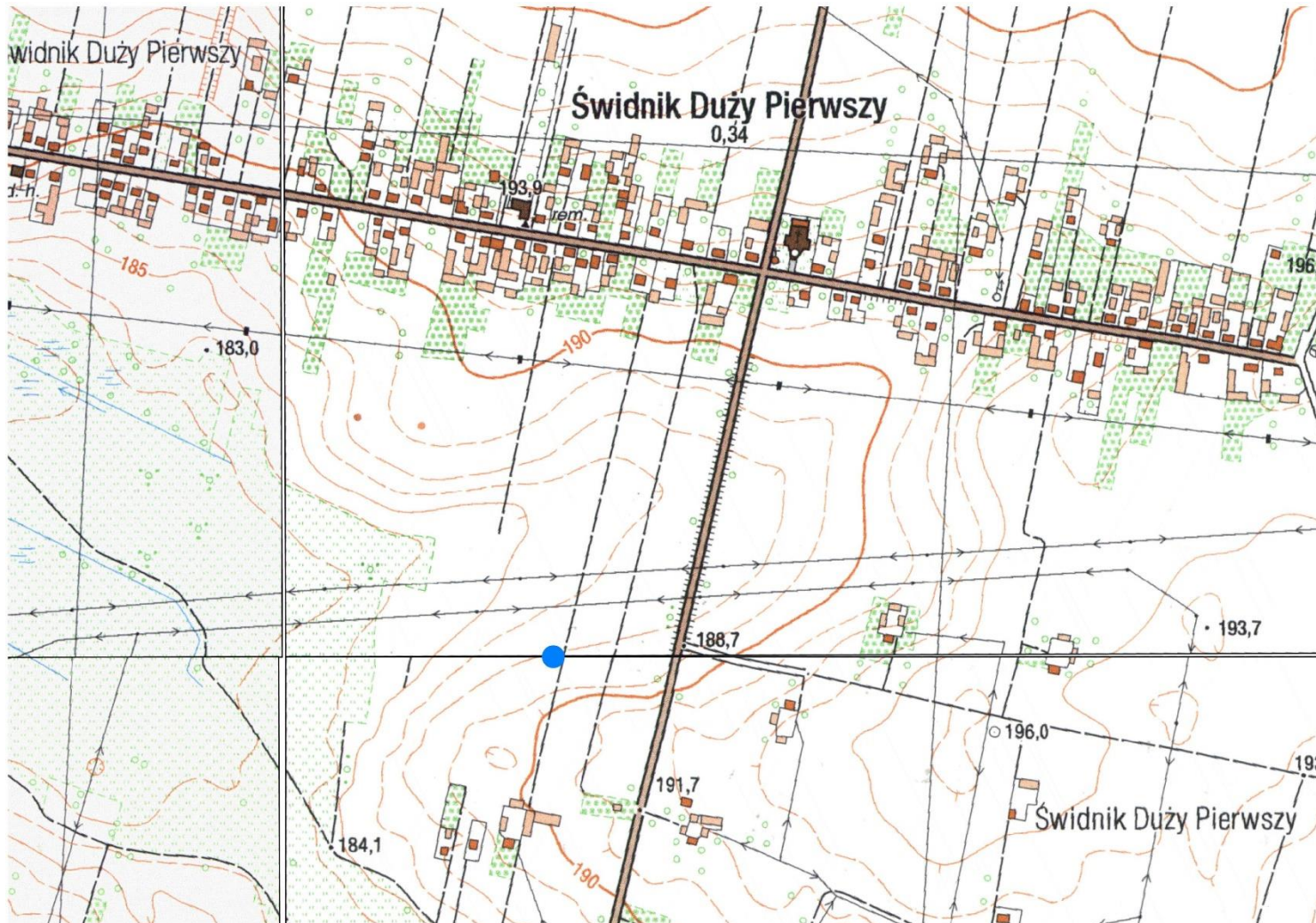
2. Czas powstania

**X - XIII w - ślad osadnictwa  
nieokreślona - ślad osadnictwa**

3. Miejscowość

## ŚWIDNIK DUŻY

8. Fotografia z opisem wskazującym orientację albo mapa z zaznaczonym stanowiskiem archeologicznym



Skala 1:10 000, oznaczenie mapy – M-34-34-A-b-4; A-d-2

4. Adres (obszar/nr stanowiska na obszarze-numer stanowiska w miejscowości)

**77-82/48-4**

5. Przynależność administracyjna

województwo: **lubelskie**

powiat: **lubelski**

gmina: **Wólka**

6. Formy ochrony

Ustalenie ochrony w miejscowym planie zagospodarowania przestrzennego:

Uchwała nr IX/52/07 Rady Gminy Wólka z dnia 25 czerwca 2007 r. w sprawie zmiany miejscowego planu zagospodarowania przestrzennego Gminy Wólka

7. Opracowanie karty (autor, data i podpis)

**Ochrona Zabytków KRESY  
Michał Horbowicz, 11.2018 r.**



**GEZ**

# KARTA ADRESOWA ZABYTKU NIERUCHOMEGO

1. Nazwa

**STANOWISKO ARCHEOLOGICZNE**

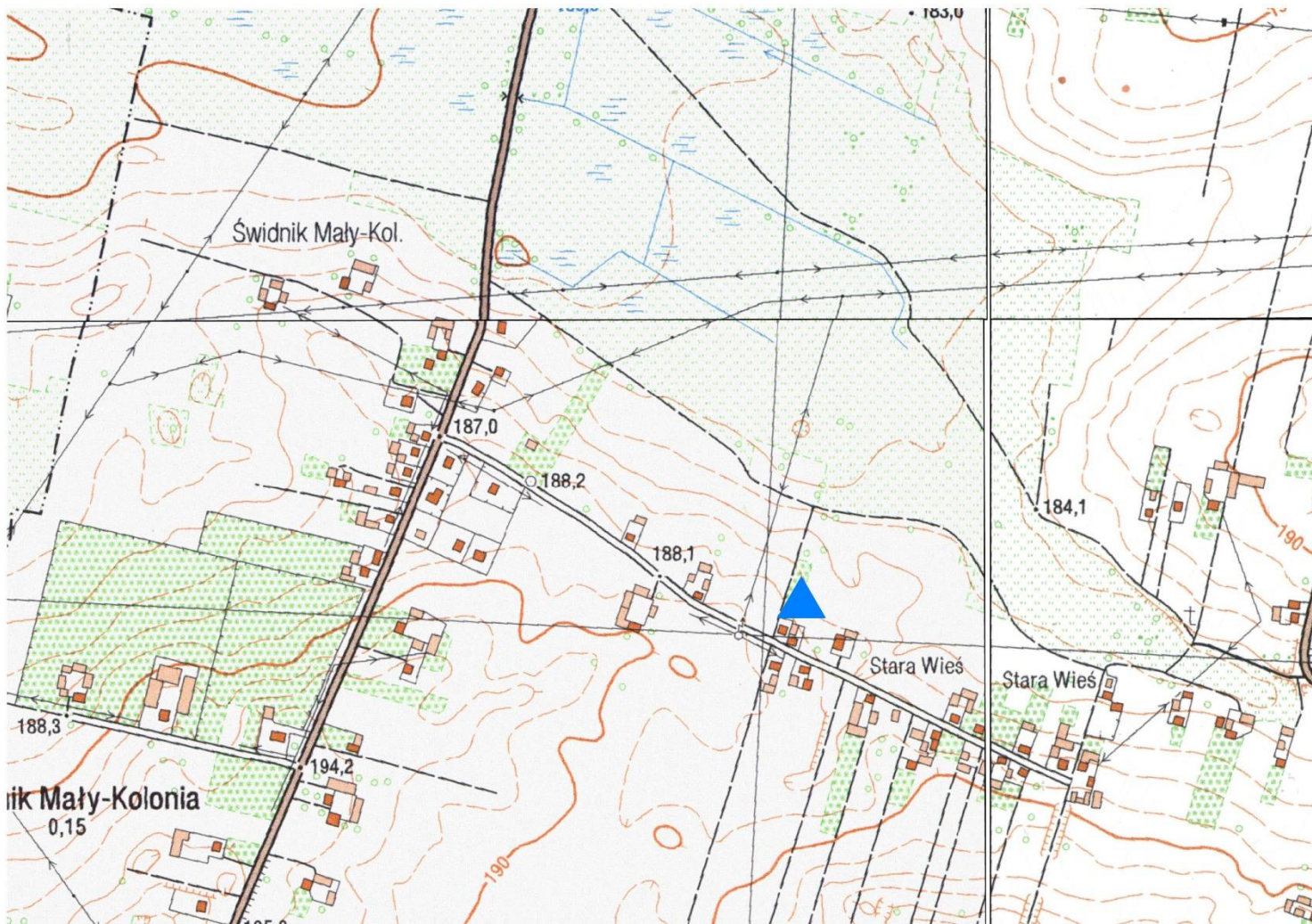
2. Czas powstania

**VIII w. – ślad osadnictwa**

3. Miejscowość

## ŚWIDNIK DUŻY

8. Fotografia z opisem wskazującym orientację albo mapa z zaznaczonym stanowiskiem archeologicznym



Skala 1:10 000, oznaczenie mapy – M-34-34-A-d-1

4. Adres (obszar/nr stanowiska na obszarze-numer stanowiska w miejscowości)

**77-82/49-5**

5. Przynależność administracyjna

województwo: **lubelskie**

powiat: **lubelski**

gmina: **Wólka**

6. Formy ochrony

Ustalenie ochrony w miejscowym planie zagospodarowania przestrzennego:

Uchwała nr IX/52/07 Rady Gminy Wólka z dnia 25 czerwca 2007 r. w sprawie zmiany miejscowego planu zagospodarowania przestrzennego Gminy Wólka

7. Opracowanie karty (autor, data i podpis)

**Ochrona Zabytków KRESY**  
**Michał Horbowicz, 11.2018 r.**



**GEZ**

# KARTA ADRESOWA ZABYTKU NIERUCHOMEGO

1. Nazwa

**STANOWISKO ARCHEOLOGICZNE**

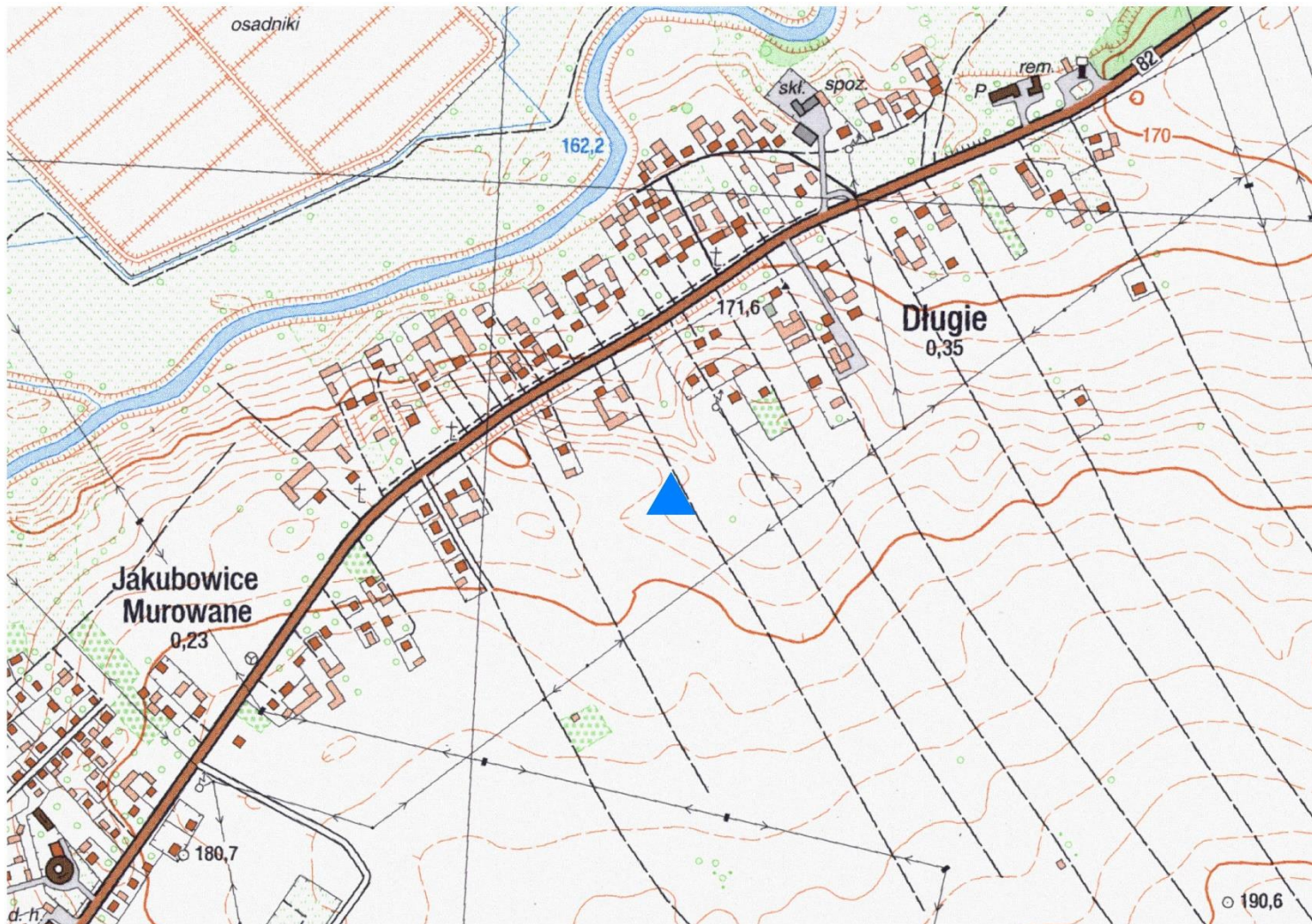
2. Czas powstania

nieokreślona – ślad osadnictwa  
XII - XIV w – ślad osadnictwa

3. Miejscowość

**DŁUGIE**

8. Fotografia z opisem wskazującym orientację albo mapa z zaznaczonym stanowiskiem archeologicznym



Skala 1:10 000, oznaczenie mapy – M-34-34-A-b-3

4. Adres (obszar/nr stanowiska na obszarze-numer stanowiska w miejscowości)

**77-82/64-8**

5. Przynależność administracyjna

województwo: **lubelskie**

powiat: **lubelski**

gmina: **Wólka**

6. Formy ochrony

Ustalenie ochrony w miejscowym planie zagospodarowania przestrzennego:

Uchwała nr IX/53/07 Rady Gminy Wólka z dnia 25 czerwca 2007 r. w sprawie zmiany miejscowego planu zagospodarowania przestrzennego zespołu osiedli budownictwa jednorodzinnego Wólka-Długie gm. Wólka

7. Opracowanie karty (autor, data i podpis)

**Ochrona Zabytków KRESY**  
**Michał Horbowicz, 11.2018 r.**



**GEZ**

# KARTA ADRESOWA ZABYTKU NIERUCHOMEGO

1. Nazwa

**STANOWISKO ARCHEOLOGICZNE**

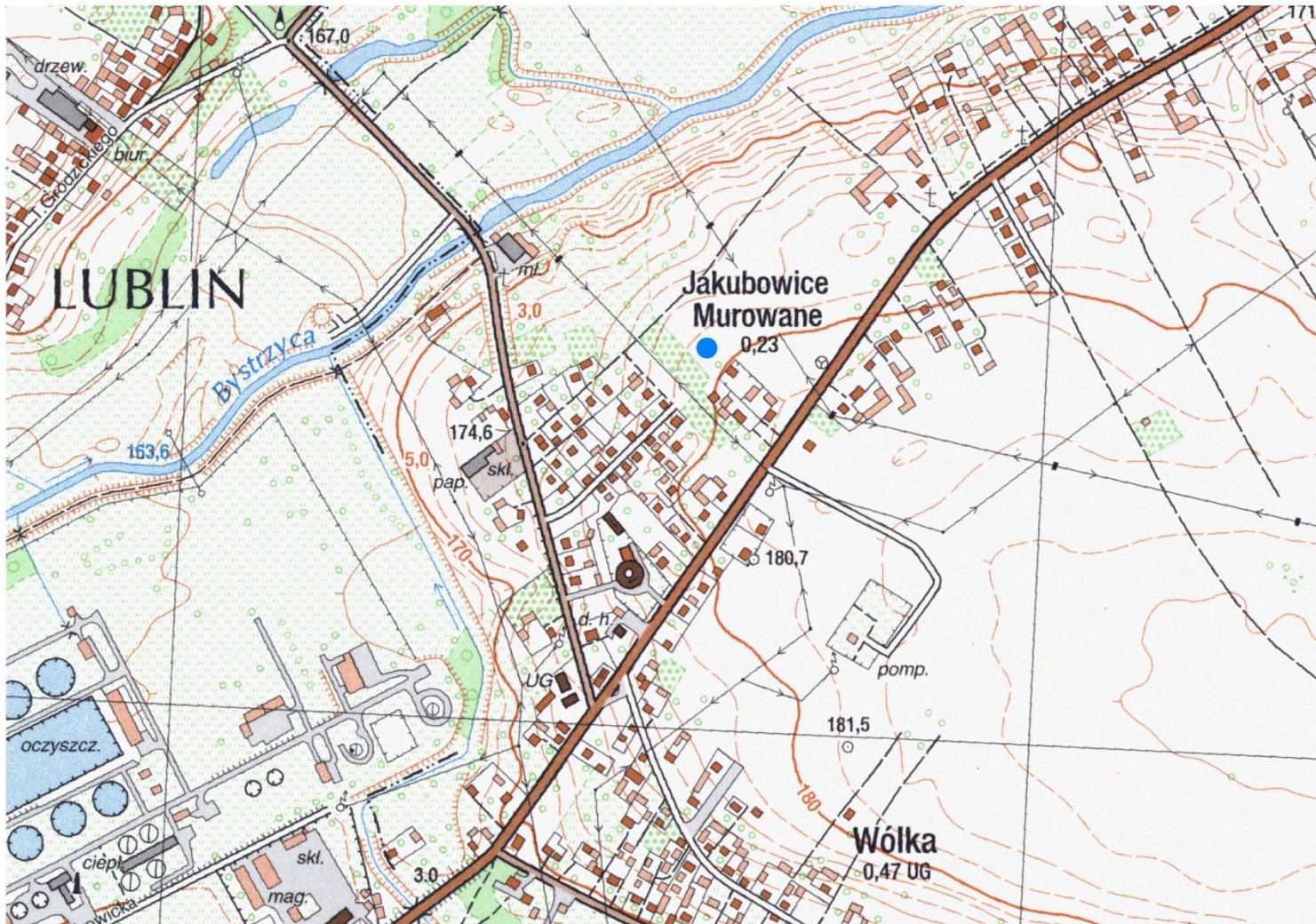
2. Czas powstania

nieokreślona – ślad osadnictwa

3. Miejscowość

## DŁUGIE

8. Fotografia z opisem wskazującym orientację albo mapa z zaznaczonym stanowiskiem archeologicznym



Skala 1:10 000, oznaczenie mapy – M-34-34-A-b-3

4. Adres (obszar/nr stanowiska na obszarze-numer stanowiska w miejscowości)

**77-82/83-10**

5. Przynależność administracyjna

województwo: **lubelskie**

powiat: **lubelski**

gmina: **Wólka**

6. Formy ochrony

Ustalenie ochrony w miejscowym planie zagospodarowania przestrzennego:

Uchwała nr IX/53/07 Rady Gminy Wólka z dnia 25 czerwca 2007 r. w sprawie zmiany miejscowego planu zagospodarowania przestrzennego zespołu osiedli budownictwa jednorodzinnego Wólka-Długie gm. Wólka

7. Opracowanie karty (autor, data i podpis)

**Ochrona Zabytków KRESY**  
**Michał Horbowicz, 11.2018 r.**



**GEZ**

# KARTA ADRESOWA ZABYTKU NIERUCHOMEGO

1. Nazwa

**STANOWISKO ARCHEOLOGICZNE**

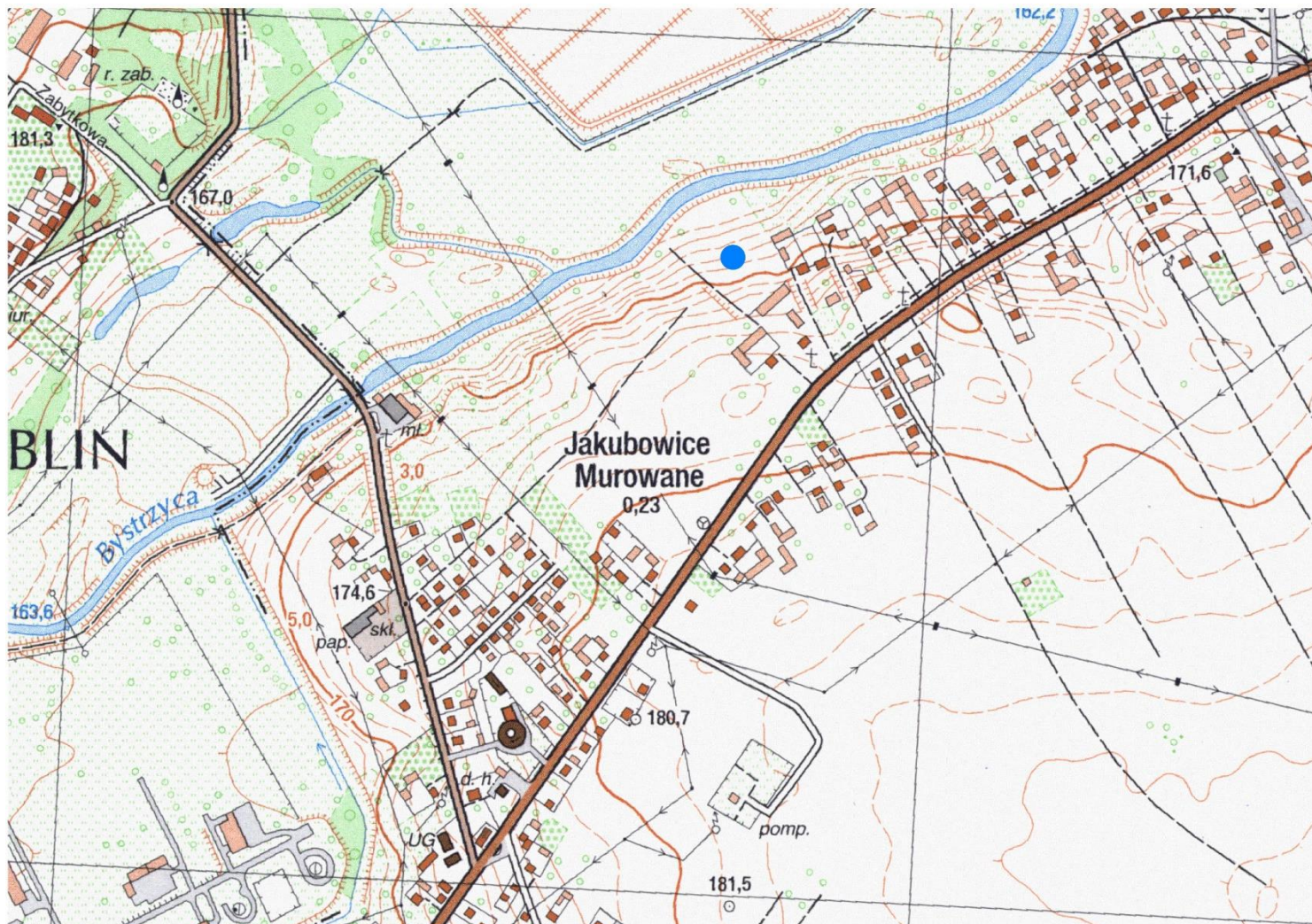
2. Czas powstania

**kultura lużycka - ślad osadnictwa  
X - XII w - ślad osadnictwa**

3. Miejscowość

**DŁUGIE**

8. Fotografia z opisem wskazującym orientację albo mapa z zaznaczonym stanowiskiem archeologicznym



Skala 1:10 000, oznaczenie mapy – M-34-34-A-b-3

4. Adres (obszar/nr stanowiska na obszarze-numer stanowiska w miejscowości)

**77-82/84-11**

5. Przynależność administracyjna

województwo: **lubelskie**

powiat: **lubelski**

gmina: **Wólka**

6. Formy ochrony

Ustalenie ochrony w miejscowym planie zagospodarowania przestrzennego:

Uchwała nr IX/53/07 Rady Gminy Wólka z dnia 25 czerwca 2007 r. w sprawie zmiany miejscowego planu zagospodarowania przestrzennego zespołu osiedli budownictwa jednorodzinnego Wólka-Długie gm. Wólka

7. Opracowanie karty (autor, data i podpis)

**Ochrona Zabytków KRESY  
Michał Horbowicz, 11.2018 r.**



**GEZ**

# KARTA ADRESOWA ZABYTKU NIERUCHOMEGO

1. Nazwa

**STANOWISKO ARCHEOLOGICZNE**

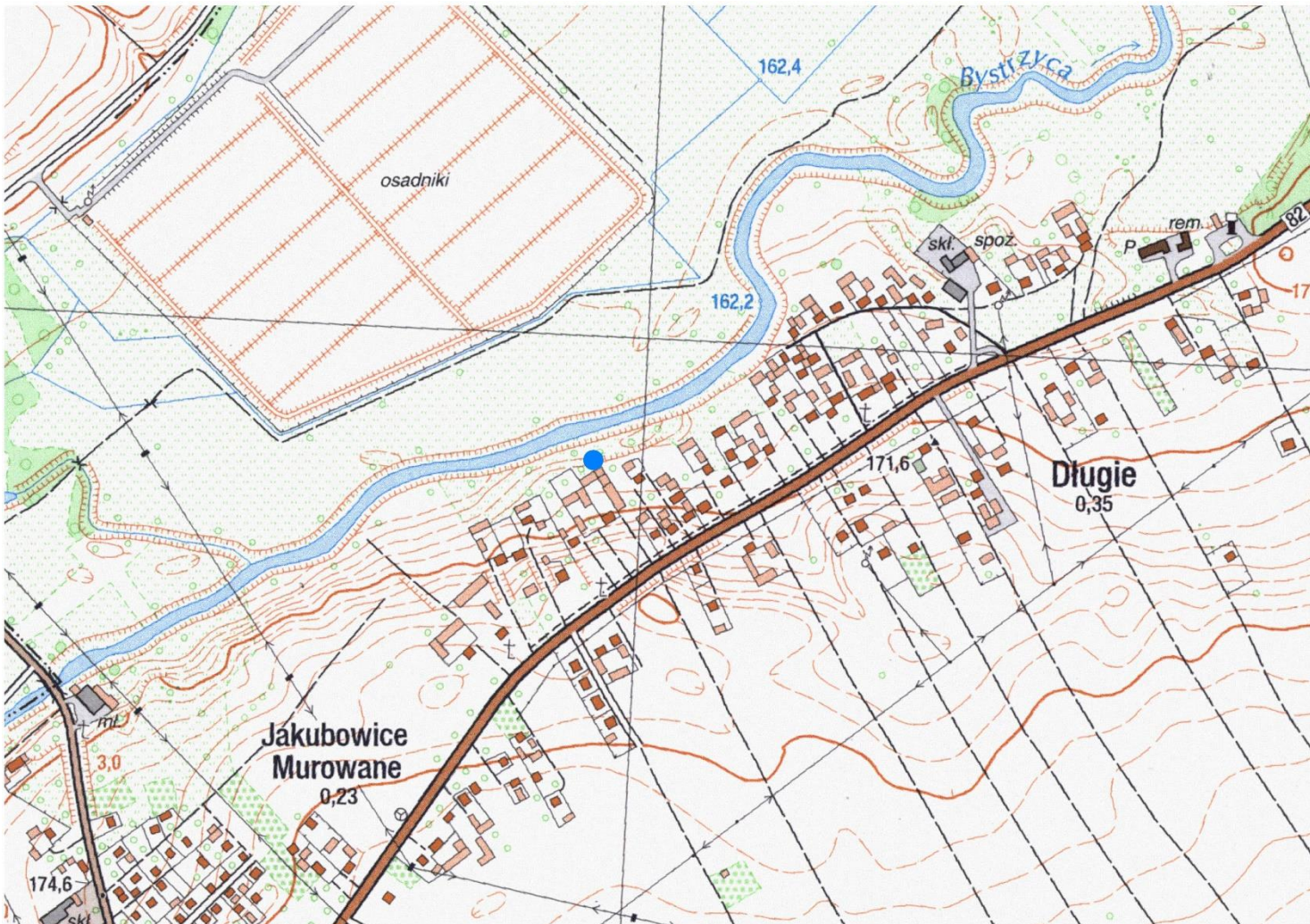
2. Czas powstania

**kultura lużycka - ślad osadnictwa  
XII - XIV w - ślad osadnictwa**

3. Miejscowość

**DŁUGIE**

8. Fotografia z opisem wskazującym orientację albo mapa z zaznaczonym stanowiskiem archeologicznym



Skala 1:10 000, oznaczenie mapy – M-34-34-A-b-3

4. Adres (obszar/nr stanowiska na obszarze-numer stanowiska w miejscowości)

**77-82/85-12**

5. Przynależność administracyjna

województwo: **lubelskie**

powiat: **lubelski**

gmina: **Wólka**

6. Formy ochrony

Ustalenie ochrony w miejscowym planie zagospodarowania przestrzennego:

Uchwała nr IX/53/07 Rady Gminy Wólka z dnia 25 czerwca 2007 r. w sprawie zmiany miejscowego planu zagospodarowania przestrzennego zespołu osiedli budownictwa jednorodzinnego Wólka-Długie gm. Wólka

7. Opracowanie karty (autor, data i podpis)

**Ochrona Zabytków KRESY  
Michał Horbowicz, 11.2018 r.**



**GEZ**

# KARTA ADRESOWA ZABYTKU NIERUCHOMEGO

1. Nazwa

**STANOWISKO ARCHEOLOGICZNE**

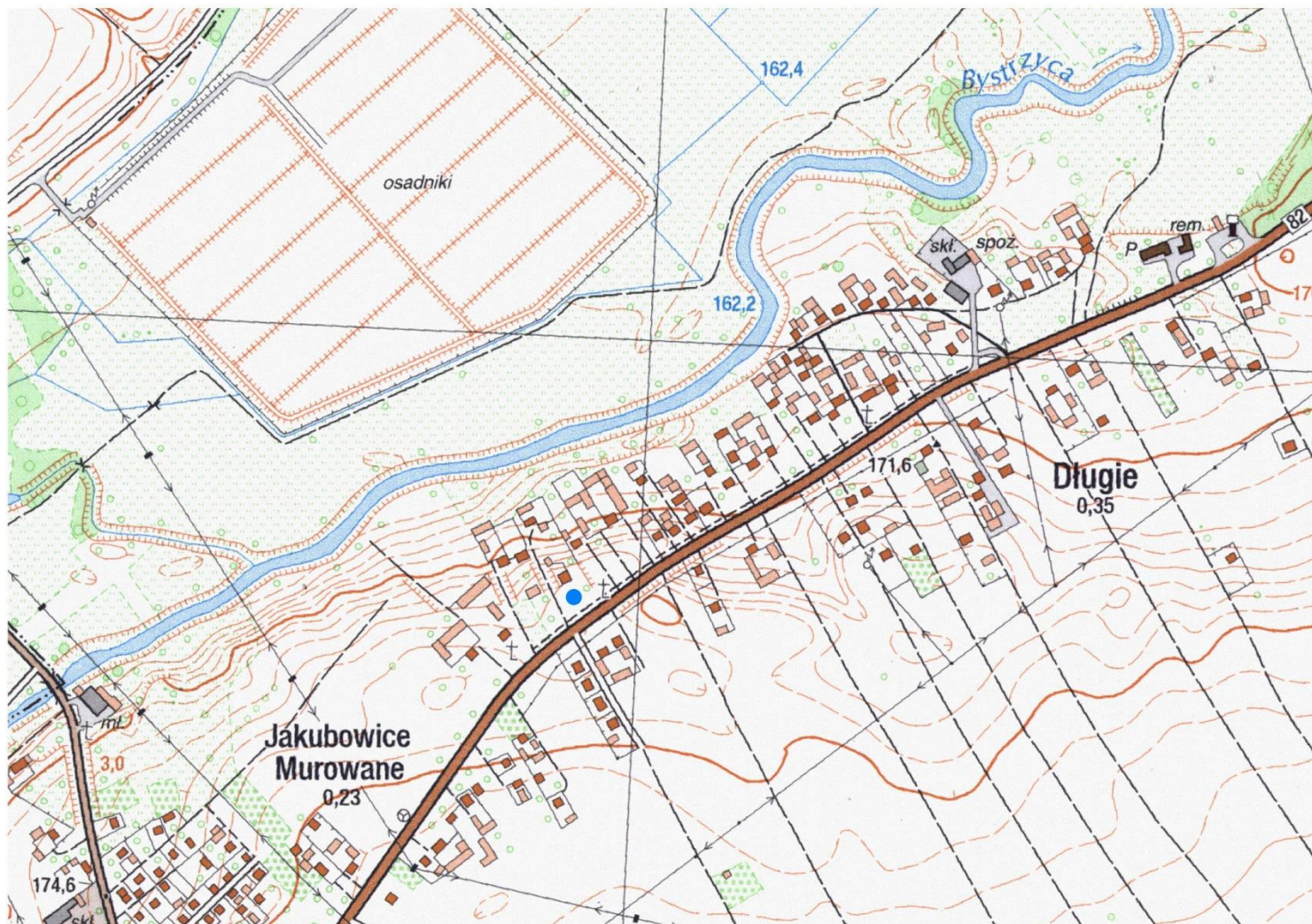
2. Czas powstania

**X - XII w - ślad osadnictwa**

3. Miejscowość

**DŁUGIE**

8. Fotografia z opisem wskazującym orientację albo mapa z zaznaczonym stanowiskiem archeologicznym



Skala 1:10 000, oznaczenie mapy – M-34-34-A-b-3

4. Adres (obszar/nr stanowiska na obszarze-numer stanowiska w miejscowości)

**77-82/86-13**

5. Przynależność administracyjna

województwo: **lubelskie**

powiat: **lubelski**

gmina: **Wólka**

6. Formy ochrony

Ustalenie ochrony w miejscowym planie zagospodarowania przestrzennego:

Uchwała nr IX/53/07 Rady Gminy Wólka z dnia 25 czerwca 2007 r. w sprawie zmiany miejscowego planu zagospodarowania przestrzennego zespołu osiedli budownictwa jednorodzinnego Wólka-Długie gm. Wólka

7. Opracowanie karty (autor, data i podpis)

**Ochrona Zabytków KRESY**  
**Michał Horbowicz, 11.2018 r.**



**GEZ**

# KARTA ADRESOWA ZABYTKU NIERUCHOMEGO

1. Nazwa

**STANOWISKO ARCHEOLOGICZNE**

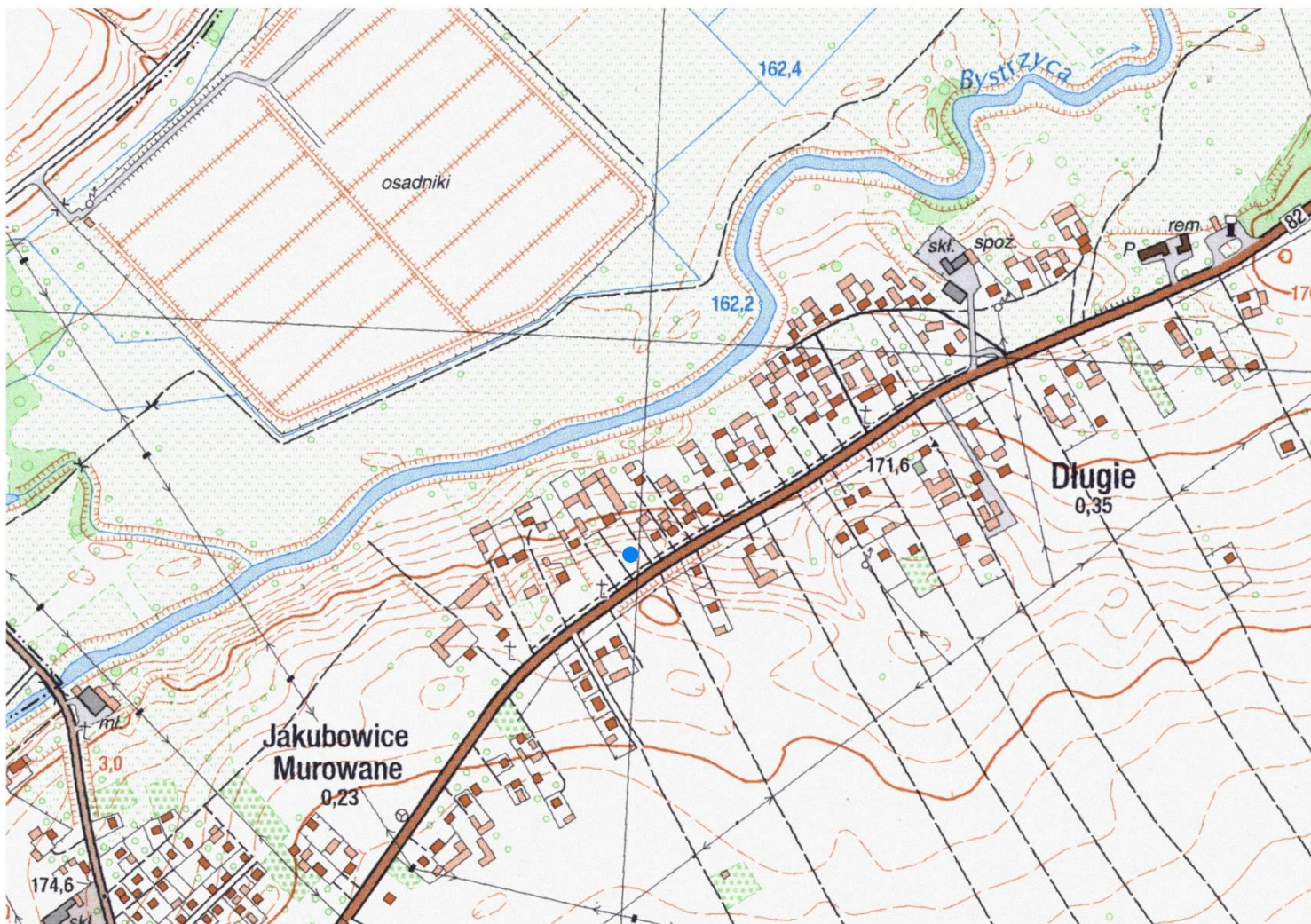
2. Czas powstania

**X - XII w - ślad osadnictwa**

3. Miejscowość

**DŁUGIE**

8. Fotografia z opisem wskazującym orientację albo mapa z zaznaczonym stanowiskiem archeologicznym



Skala 1:10 000, oznaczenie mapy – M-34-34-A-b-3

4. Adres (obszar/nr stanowiska na obszarze-numer stanowiska w miejscowości)

**77-82/87-14**

5. Przynależność administracyjna

województwo: **lubelskie**

powiat: **lubelski**

gmina: **Wólka**

6. Formy ochrony

Ustalenie ochrony w miejscowym planie zagospodarowania przestrzennego:

Uchwała nr IX/53/07 Rady Gminy Wólka z dnia 25 czerwca 2007 r. w sprawie zmiany miejscowego planu zagospodarowania przestrzennego zespołu osiedli budownictwa jednorodzinnego Wólka-Długie gm. Wólka

7. Opracowanie karty (autor, data i podpis)

**Ochrona Zabytków KRESY**  
**Michał Horbowicz, 11.2018 r.**



**GEZ**

# KARTA ADRESOWA ZABYTKU NIERUCHOMEGO

1. Nazwa

**STANOWISKO ARCHEOLOGICZNE**

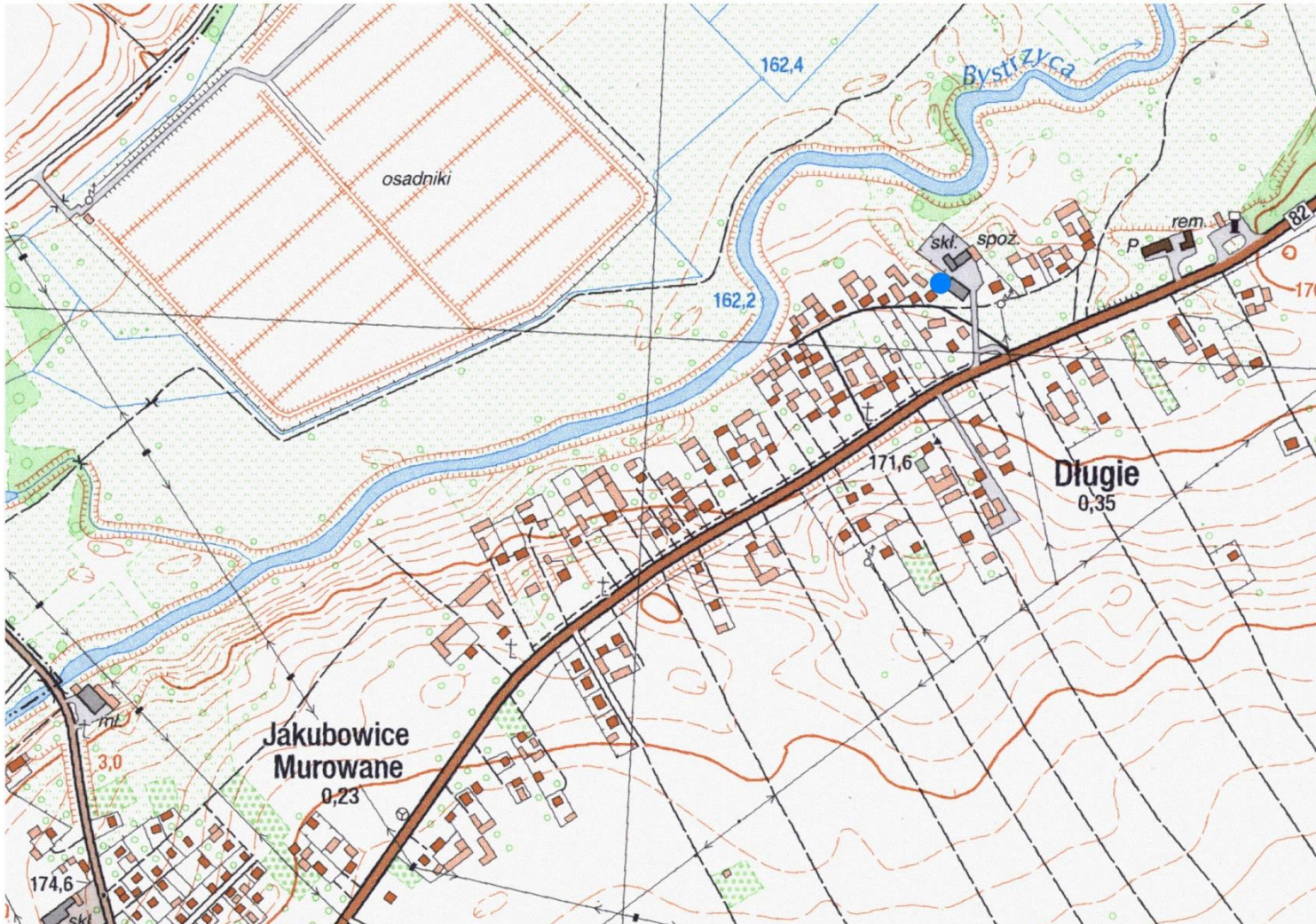
2. Czas powstania

nieokreślona – ślad osadnictwa

3. Miejscowość

**DŁUGIE**

8. Fotografia z opisem wskazującym orientację albo mapa z zaznaczonym stanowiskiem archeologicznym



Skala 1:10 000, oznaczenie mapy – M-34-34-A-b-3

4. Adres (obszar/nr stanowiska na obszarze-numer stanowiska w miejscowości)

**77-82/88-15**

5. Przynależność administracyjna

województwo: **lubelskie**

powiat: **lubelski**

gmina: **Wólka**

6. Formy ochrony

Ustalenie ochrony w miejscowym planie zagospodarowania przestrzennego:

Uchwała nr IX/53/07 Rady Gminy Wólka z dnia 25 czerwca 2007 r. w sprawie zmiany miejscowego planu zagospodarowania przestrzennego zespołu osiedli budownictwa jednorodzinnego Wólka-Długie gm. Wólka

7. Opracowanie karty (autor, data i podpis)

**Ochrona Zabytków KRESY  
Michał Horbowicz, 11.2018 r.**



**GEZ**

# KARTA ADRESOWA ZABYTKU NIERUCHOMEGO

1. Nazwa

**STANOWISKO ARCHEOLOGICZNE**

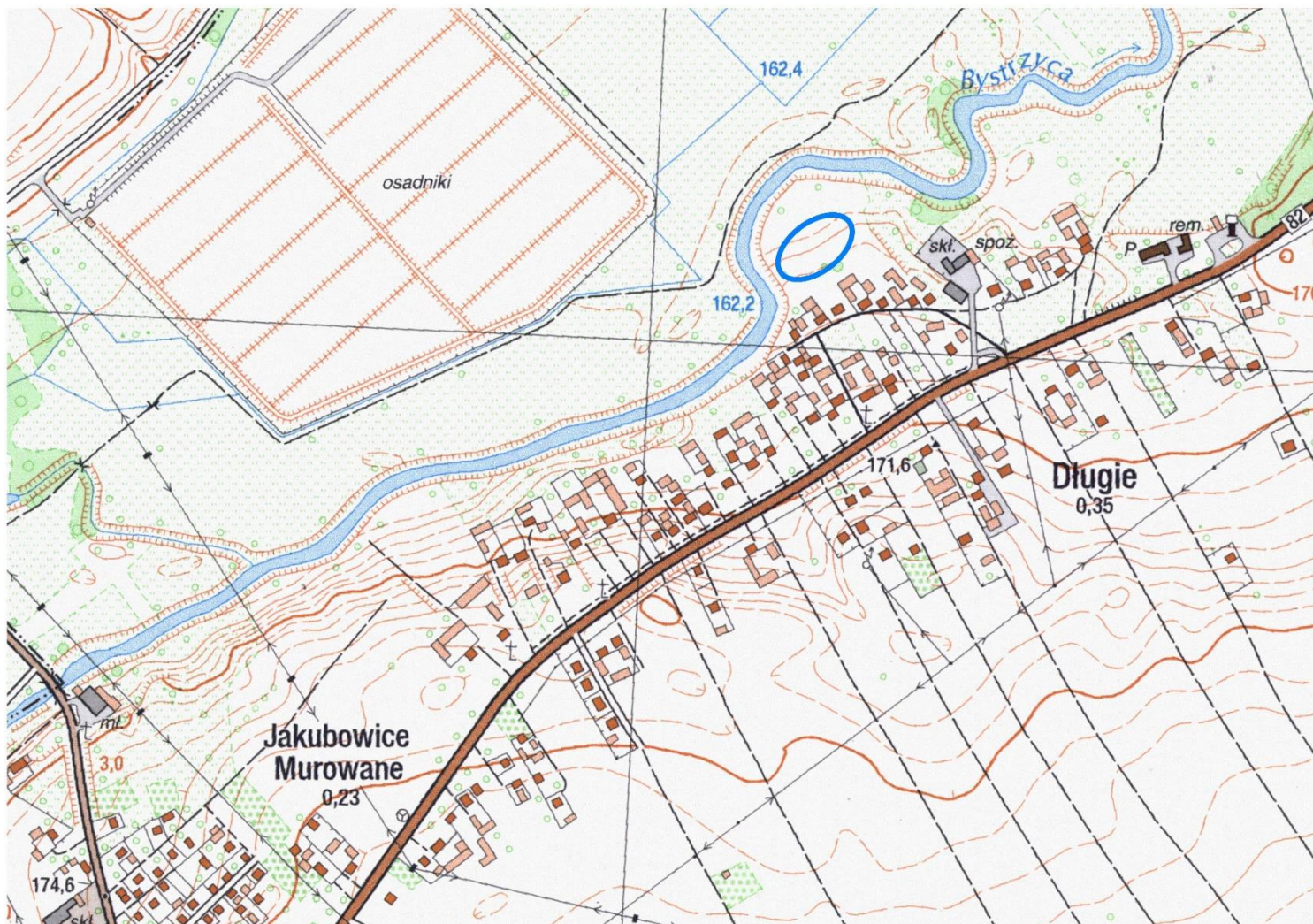
2. Czas powstania

**II okres epoki brązu - ślad osadnictwa  
X - XII w - osada**

3. Miejscowość

**DŁUGIE**

8. Fotografia z opisem wskazującym orientację albo mapa z zaznaczonym stanowiskiem archeologicznym



4. Adres (obszar/nr stanowiska na obszarze-numer stanowiska w miejscowości)

**77-82/89-16**

5. Przynależność administracyjna

województwo: **lubelskie**

powiat: **lubelski**

gmina: **Wólka**

6. Formy ochrony

Ustalenie ochrony w miejscowym planie zagospodarowania przestrzennego:

Uchwała nr IX/53/07 Rady Gminy Wólka z dnia 25 czerwca 2007 r. w sprawie zmiany miejscowego planu zagospodarowania przestrzennego zespołu osiedli budownictwa jednorodzinnego Wólka-Długie gm. Wólka

7. Opracowanie karty (autor, data i podpis)

**Ochrona Zabytków KRESY  
Michał Horbowicz, 11.2018 r.**

Skala 1:10 000, oznaczenie mapy – M-34-34-A-b-3



**GEZ**

# KARTA ADRESOWA ZABYTKU NIERUCHOMEGO

1. Nazwa

**STANOWISKO ARCHEOLOGICZNE**

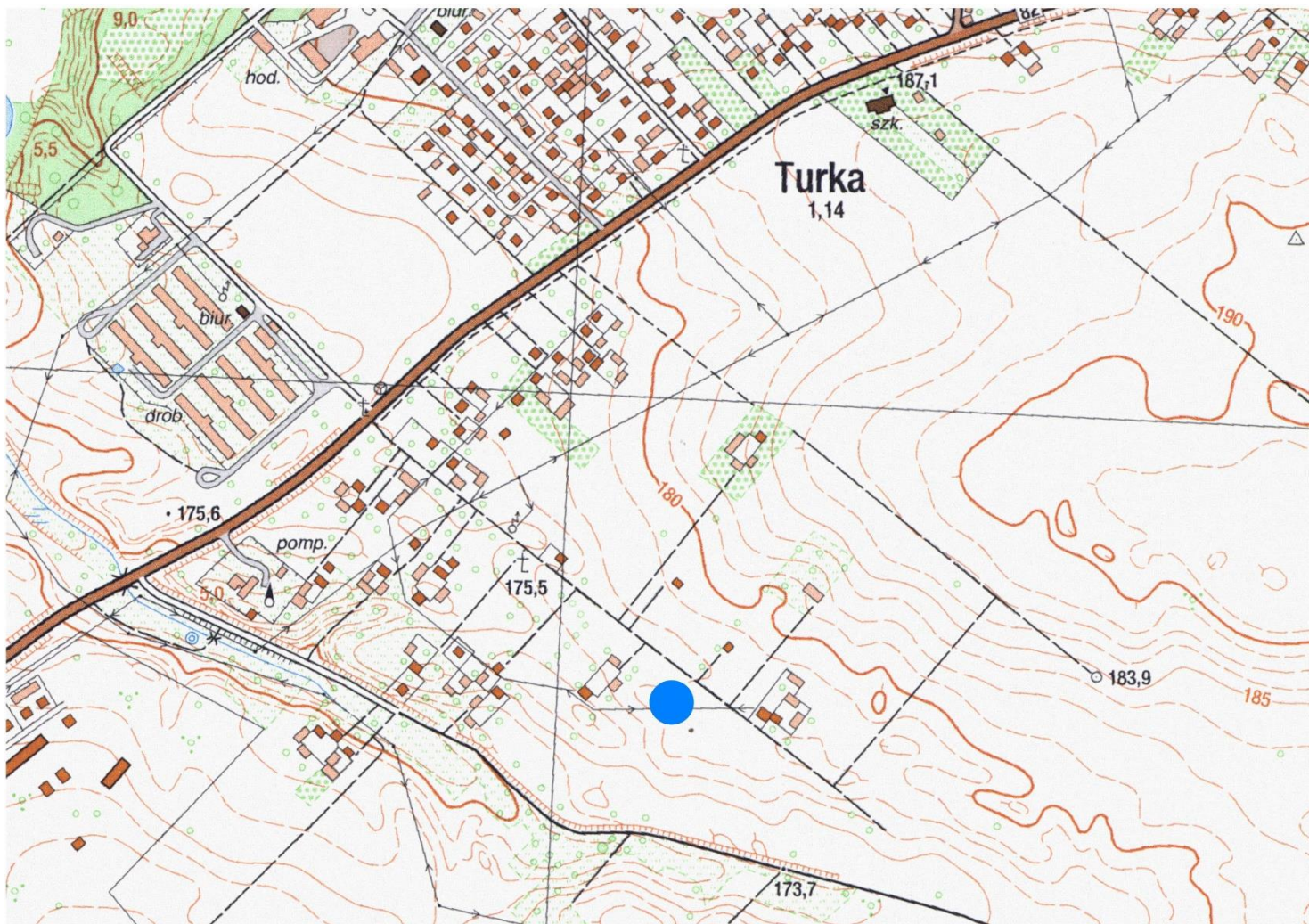
2. Czas powstania

**I okres epoki brązu - ślad osadnictwa  
kultura lużycka - ślad osadnictwa**

3. Miejscowość

## TURKA

8. Fotografia z opisem wskazującym orientację albo mapa z zaznaczonym stanowiskiem archeologicznym



Skala 1:10 000, oznaczenie mapy – M-34-34-A-b-3

4. Adres (obszar/nr stanowiska na obszarze-numer stanowiska w miejscowości)

**77-82/90-23**

5. Przynależność administracyjna

województwo: **lubelskie**

powiat: **lubelski**

gmina: **Wólka**

6. Formy ochrony

Ustalenie ochrony w miejscowym planie zagospodarowania przestrzennego:

Uchwała nr XLVI/289/14 Rady Gminy Wólka z dnia 5 września 2014 r. w sprawie zmiany miejscowego planu zagospodarowania przestrzennego gminy Wólka - I etap

7. Opracowanie karty (autor, data i podpis)

**Ochrona Zabytków KRESY  
Michał Horbowicz, 11.2018 r.**



**GEZ**

# KARTA ADRESOWA ZABYTKU NIERUCHOMEGO

1. Nazwa

**STANOWISKO ARCHEOLOGICZNE**

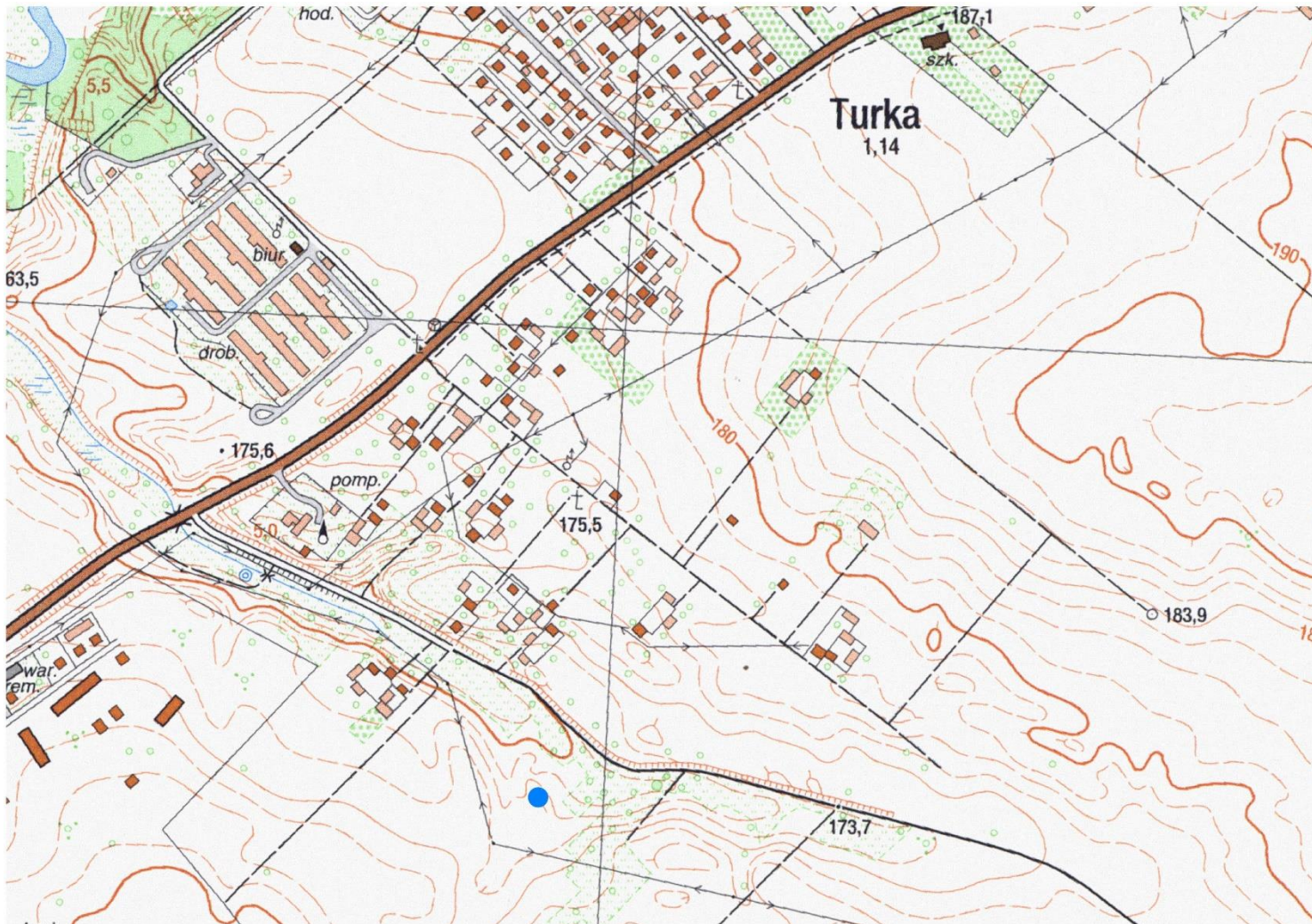
2. Czas powstania

nieokreślona - Ślad osadnictwa

3. Miejscowość

## TURKA

8. Fotografia z opisem wskazującym orientację albo mapa z zaznaczonym stanowiskiem archeologicznym



Skala 1:10 000, oznaczenie mapy – M-34-34-A-b-3

4. Adres (obszar/nr stanowiska na obszarze-numer stanowiska w miejscowości)

**77-82/91-24**

5. Przynależność administracyjna

województwo: **lubelskie**

powiat: **lubelski**

gmina: **Wólka**

6. Formy ochrony

Ustalenie ochrony w miejscowym planie zagospodarowania przestrzennego:

Uchwała nr IX/52/07 Rady Gminy Wólka z dnia 25 czerwca 2007 r. w sprawie zmiany miejscowego planu zagospodarowania przestrzennego Gminy Wólka

7. Opracowanie karty (autor, data i podpis)

**Ochrona Zabytków KRESY**  
**Michał Horbowicz, 11.2018 r.**



**GEZ**

# KARTA ADRESOWA ZABYTKU NIERUCHOMEGO

1. Nazwa

**STANOWISKO ARCHEOLOGICZNE**

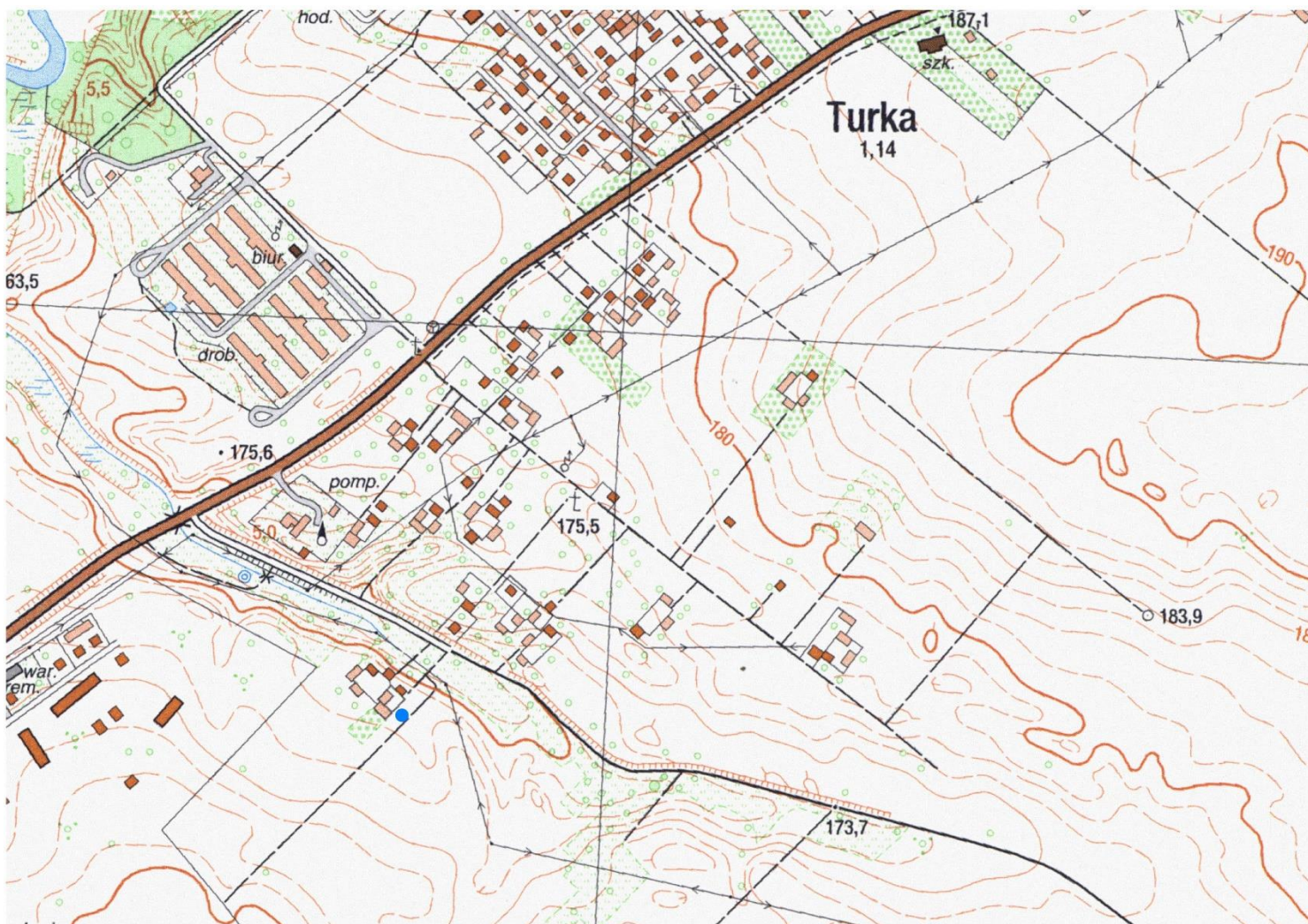
2. Czas powstania

nieokreślona - ślad osadnictwa

3. Miejscowość

## TURKA

8. Fotografia z opisem wskazującym orientację albo mapa z zaznaczonym stanowiskiem archeologicznym



Skala 1:10 000, oznaczenie mapy – M-34-34-A-b-3

4. Adres (obszar/nr stanowiska na obszarze-numer stanowiska w miejscowości)

**77-82/92-24**

5. Przynależność administracyjna

województwo: **lubelskie**

powiat: **lubelski**

gmina: **Wólka**

6. Formy ochrony

Ustalenie ochrony w miejscowym planie zagospodarowania przestrzennego:

Uchwała nr XLII/267/09 Rady Gminy Wólka z dnia 10 sierpnia 2009 r. w sprawie zmiany miejscowego planu zagospodarowania przestrzennego Gminy Wólka część I

7. Opracowanie karty (autor, data i podpis)

**Ochrona Zabytków KRESY**  
**Michał Horbowicz, 11.2018 r.**



**GEZ**

# KARTA ADRESOWA ZABYTKU NIERUCHOMEGO

1. Nazwa

**STANOWISKO ARCHEOLOGICZNE**

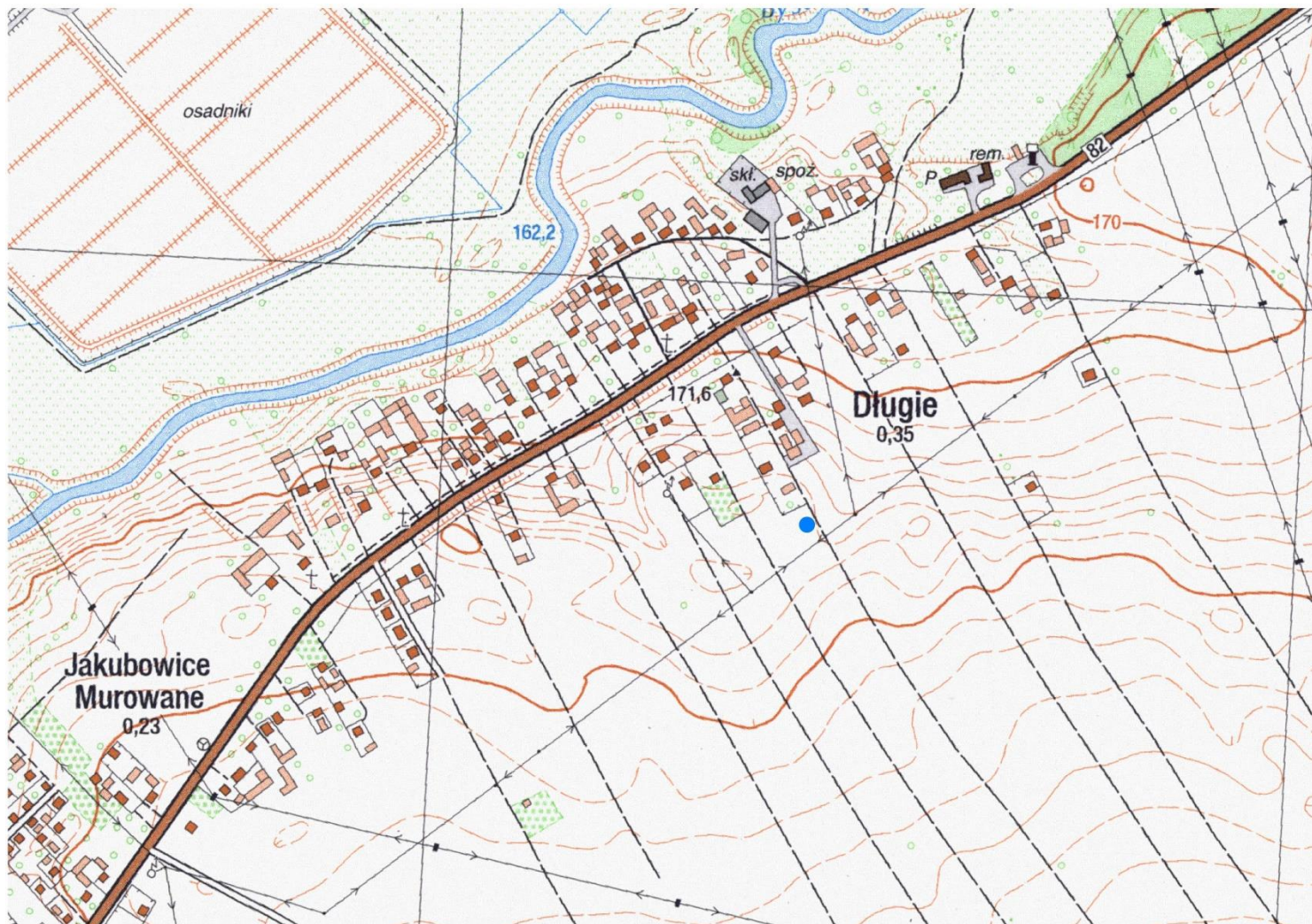
2. Czas powstania

**nieokreślona - ślad osadnictwa**

3. Miejscowość

**DŁUGIE**

8. Fotografia z opisem wskazującym orientację albo mapa z zaznaczonym stanowiskiem archeologicznym



Skala 1:10 000, oznaczenie mapy – M-34-34-A-b-3

4. Adres (obszar/nr stanowiska na obszarze-numer stanowiska w miejscowości)

**77-82/94-17**

5. Przynależność administracyjna

województwo: **lubelskie**

powiat: **lubelski**

gmina: **Wólka**

6. Formy ochrony

Ustalenie ochrony w miejscowym planie zagospodarowania przestrzennego:

Uchwała nr IX/53/07 Rady Gminy Wólka z dnia 25 czerwca 2007 r. w sprawie zmiany miejscowego planu zagospodarowania przestrzennego zespołu osiedli budownictwa jednorodzinnego Wólka-Długie gm. Wólka

7. Opracowanie karty (autor, data i podpis)

**Ochrona Zabytków KRESY  
Michał Horbowicz, 11.2018 r.**



**GEZ**

# KARTA ADRESOWA ZABYTKU NIERUCHOMEGO

1. Nazwa

**STANOWISKO ARCHEOLOGICZNE**

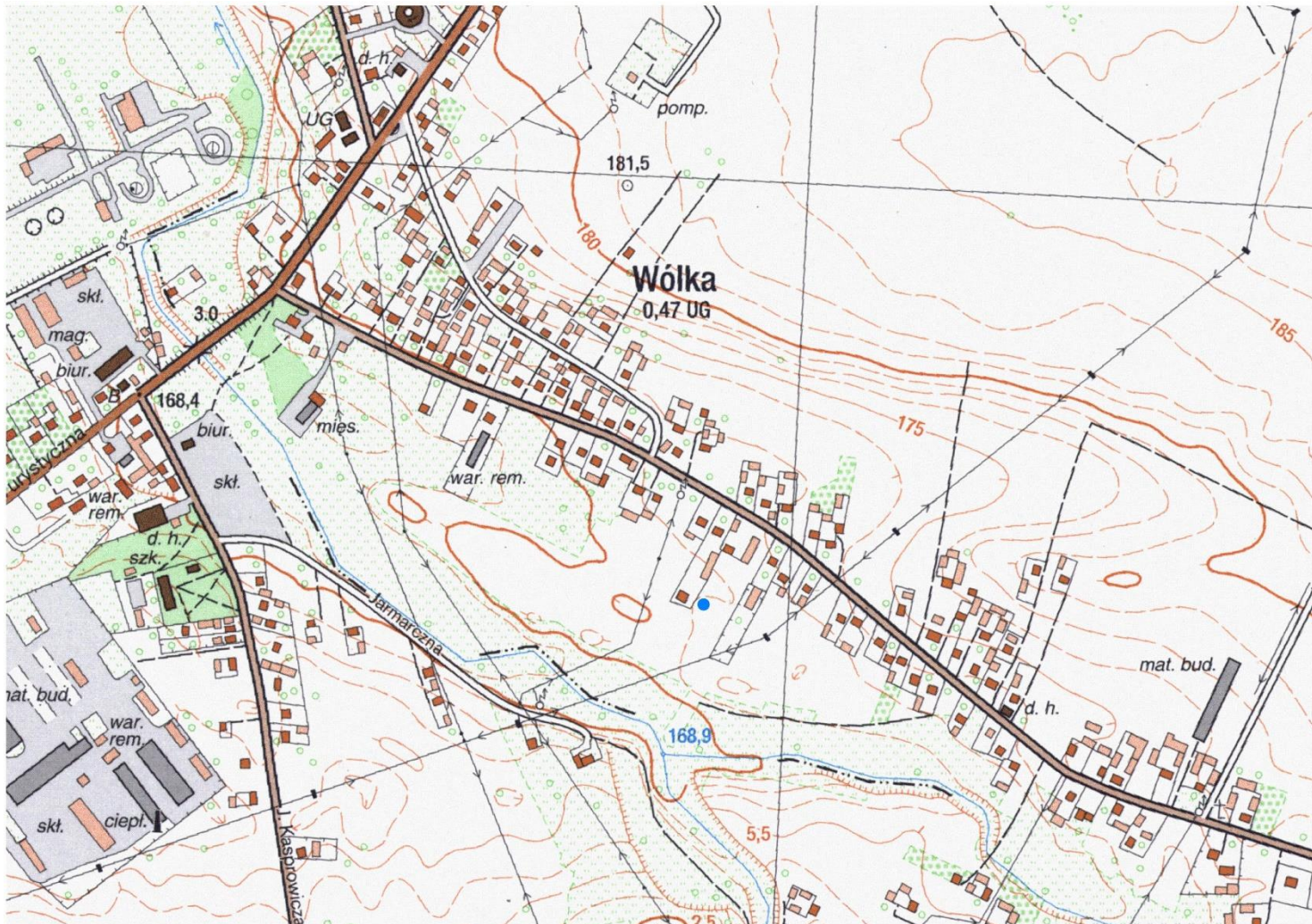
2. Czas powstania

**epoka brązu – ślad osadnictwa**

3. Miejscowość

## WÓLKA

8. Fotografia z opisem wskazującym orientację albo mapa z zaznaczonym stanowiskiem archeologicznym



Skala 1:10 000, oznaczenie mapy – M-34-34-A-b-3

4. Adres (obszar/nr stanowiska na obszarze-numer stanowiska w miejscowości)

**77-82/95-8**

5. Przynależność administracyjna

województwo: **lubelskie**

powiat: **lubelski**

gmina: **Wólka**

6. Formy ochrony

Ustalenie ochrony w miejscowym planie zagospodarowania przestrzennego:

Uchwała nr IX/53/07 Rady Gminy Wólka z dnia 25 czerwca 2007 r. w sprawie zmiany miejscowego planu zagospodarowania przestrzennego zespołu osiedli budownictwa jednorodzinnego Wólka-Długie gm. Wólka

7. Opracowanie karty (autor, data i podpis)

**Ochrona Zabytków KRESY**  
**Michał Horbowicz, 11.2018 r.**



**GEZ**

# KARTA ADRESOWA ZABYTKU NIERUCHOMEGO

3. Miejscowość

## BISKUPIE KOLONIA

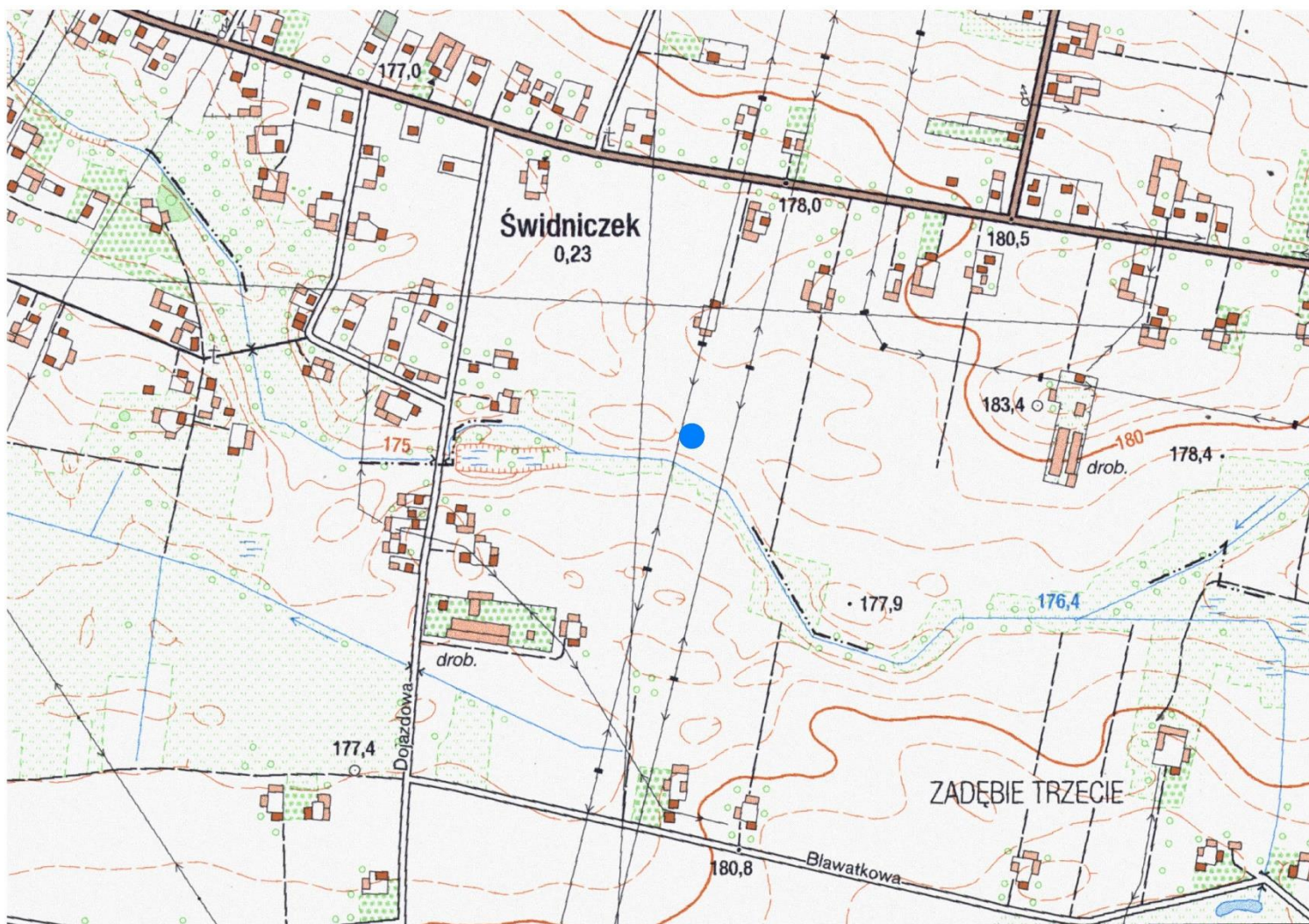
1. Nazwa

**STANOWISKO ARCHEOLOGICZNE**

2. Czas powstania

nieokreślona – ślad osadnictwa  
XI w - ślad osadnictwa

8. Fotografia z opisem wskazującym orientację albo mapa z zaznaczonym stanowiskiem archeologicznym



4. Adres (obszar/nr stanowiska na obszarze-numer stanowiska w miejscowości)

**77-82/96-4**

5. Przynależność administracyjna

województwo: **lubelskie**

powiat: **lubelski**

gmina: **Wólka**

6. Formy ochrony

Ustalenie ochrony w miejscowym planie zagospodarowania przestrzennego:

Uchwała nr IX/52/07 Rady Gminy Wólka z dnia 25 czerwca 2007 r. w sprawie zmiany miejscowego planu zagospodarowania przestrzennego Gminy Wólka

7. Opracowanie karty (autor, data i podpis)

**Ochrona Zabytków KRESY**  
**Michał Horbowicz, 11.2018 r.**

Skala 1:10 000, oznaczenie mapy – M-34-34-A-b-3



**GEZ**

# KARTA ADRESOWA ZABYTKU NIERUCHOMEGO

3. Miejscowość

## ŚWIDNIK DUŻY

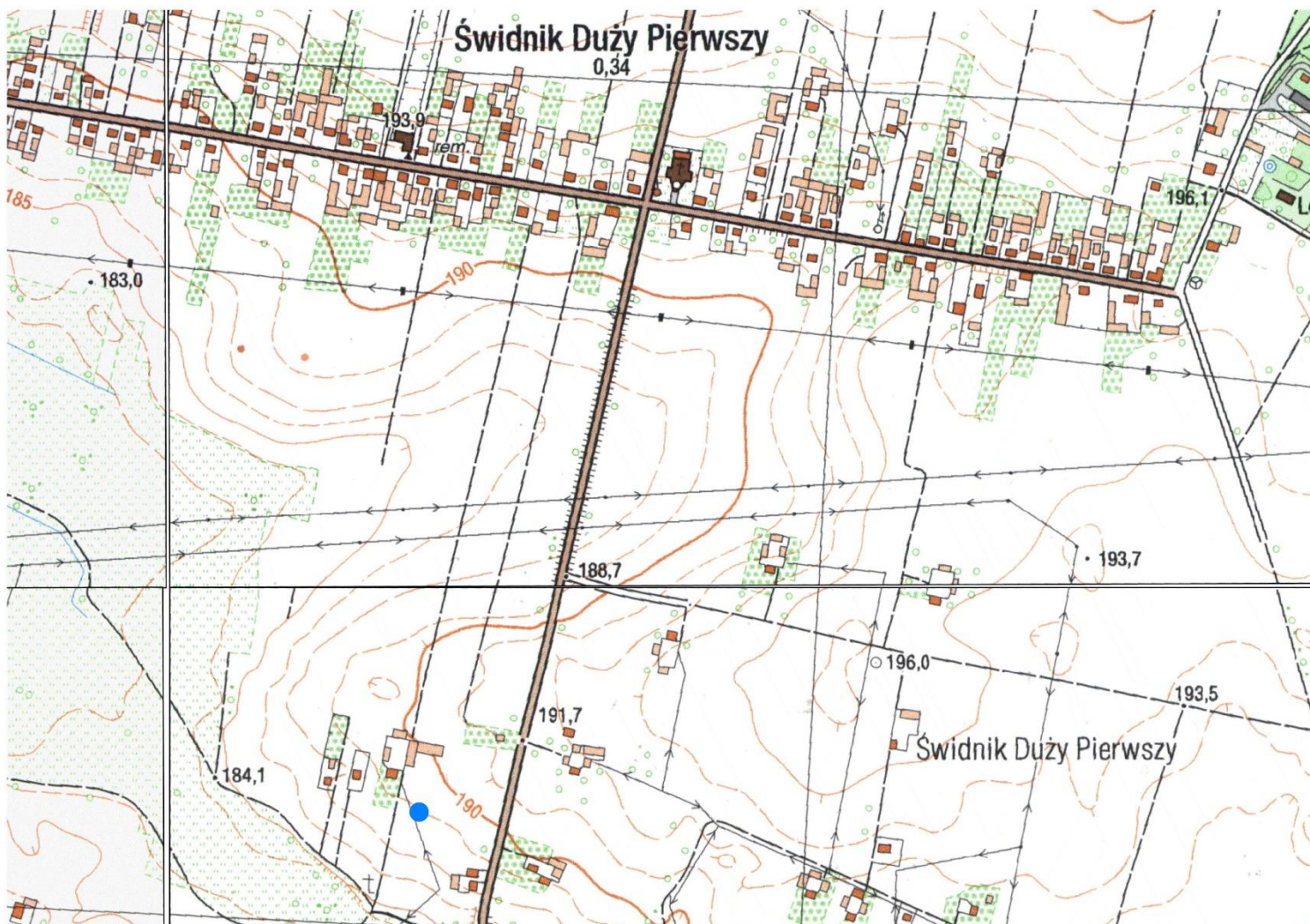
1. Nazwa

### STANOWISKO ARCHEOLOGICZNE

2. Czas powstania

epoka brązu - ślad osadnictwa  
XI - XII w - ślad osadnictwa

8. Fotografia z opisem wskazującym orientację albo mapa z zaznaczonym stanowiskiem archeologicznym



Skala 1:10 000, oznaczenie mapy – M-34-34-A-d-2

4. Adres (obszar/nr stanowiska na obszarze-numer stanowiska w miejscowości)

### 77-82/98-6

5. Przynależność administracyjna

województwo: **lubelskie**

powiat: **lubelski**

gmina: **Wólka**

6. Formy ochrony

Ustalenie ochrony w miejscowym planie zagospodarowania przestrzennego:

Uchwała nr IX/52/07 Rady Gminy Wólka z dnia 25 czerwca 2007 r. w sprawie zmiany miejscowego planu zagospodarowania przestrzennego Gminy Wólka

7. Opracowanie karty (autor, data i podpis)

**Ochrona Zabytków KRESY**  
**Michał Horbowicz, 11.2018 r.**



**GEZ**

# KARTA ADRESOWA ZABYTKU NIERUCHOMEGO

3. Miejscowość

## ŚWIDNIK DUŻY

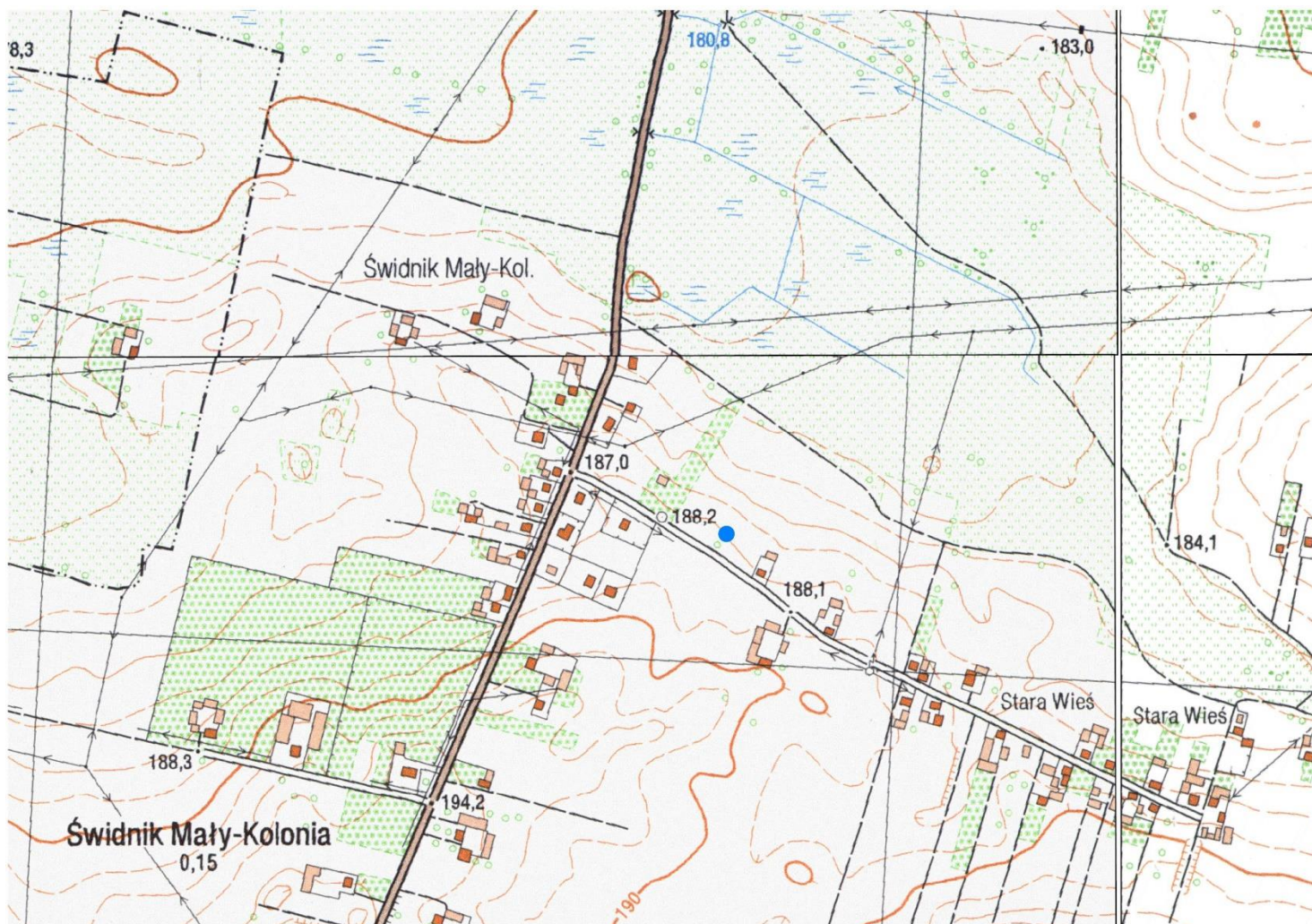
1. Nazwa

**STANOWISKO ARCHEOLOGICZNE**

2. Czas powstania

nieokreślona - ślad osadnictwa

8. Fotografia z opisem wskazującym orientację albo mapa z zaznaczonym stanowiskiem archeologicznym



Skala 1:10 000, oznaczenie mapy – M-34-34-A-d-1

4. Adres (obszar/nr stanowiska na obszarze-numer stanowiska w miejscowości)

**77-82/99-7**

5. Przynależność administracyjna

województwo: **lubelskie**

powiat: **lubelski**

gmina: **Wólka**

6. Formy ochrony

Ustalenie ochrony w miejscowym planie zagospodarowania przestrzennego:

Uchwała nr IX/52/07 Rady Gminy Wólka z dnia 25 czerwca 2007 r. w sprawie zmiany miejscowego planu zagospodarowania przestrzennego Gminy Wólka

7. Opracowanie karty (autor, data i podpis)

**Ochrona Zabytków KRESY**  
**Michał Horbowicz, 11.2018 r.**



**GEZ**

# KARTA ADRESOWA ZABYTKU NIERUCHOMEGO

3. Miejscowość

## ŚWIDNIK DUŻY

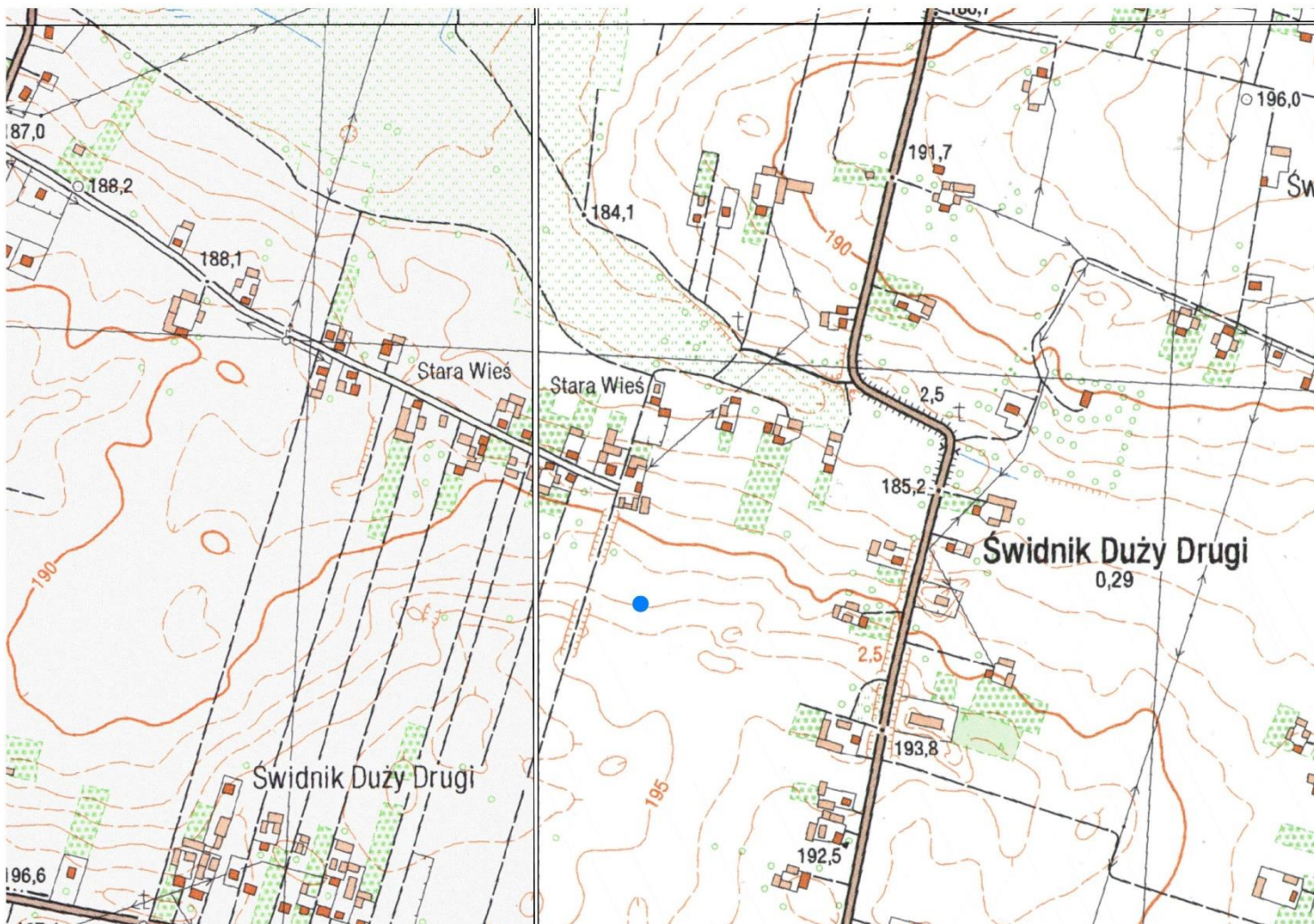
1. Nazwa

**STANOWISKO ARCHEOLOGICZNE**

2. Czas powstania

nieokreślona - ślad osadnictwa

8. Fotografia z opisem wskazującym orientację albo mapa z zaznaczonym stanowiskiem archeologicznym



4. Adres (obszar/nr stanowiska na obszarze-numer stanowiska w miejscowości)

**77-82/100-8**

5. Przynależność administracyjna

województwo: **lubelskie**

powiat: **lubelski**

gmina: **Wólka**

6. Formy ochrony

Ustalenie ochrony w miejscowym planie zagospodarowania przestrzennego:

Uchwała nr XXXIX/249/09 Rady Gminy Wólka z dnia 25 maja 2009 r. w sprawie zmiany miejscowego planu zagospodarowania przestrzennego Gminy Wólka część II

7. Opracowanie karty (autor, data i podpis)

**Ochrona Zabytków KRESY**  
**Michał Horbowicz, 11.2018 r.**

Skala 1:10 000, oznaczenie mapy – M-34-34-A-d-1



**GEZ**

# KARTA ADRESOWA ZABYTKU NIERUCHOMEGO

3. Miejscowość

## ŚWIDNIK DUŻY

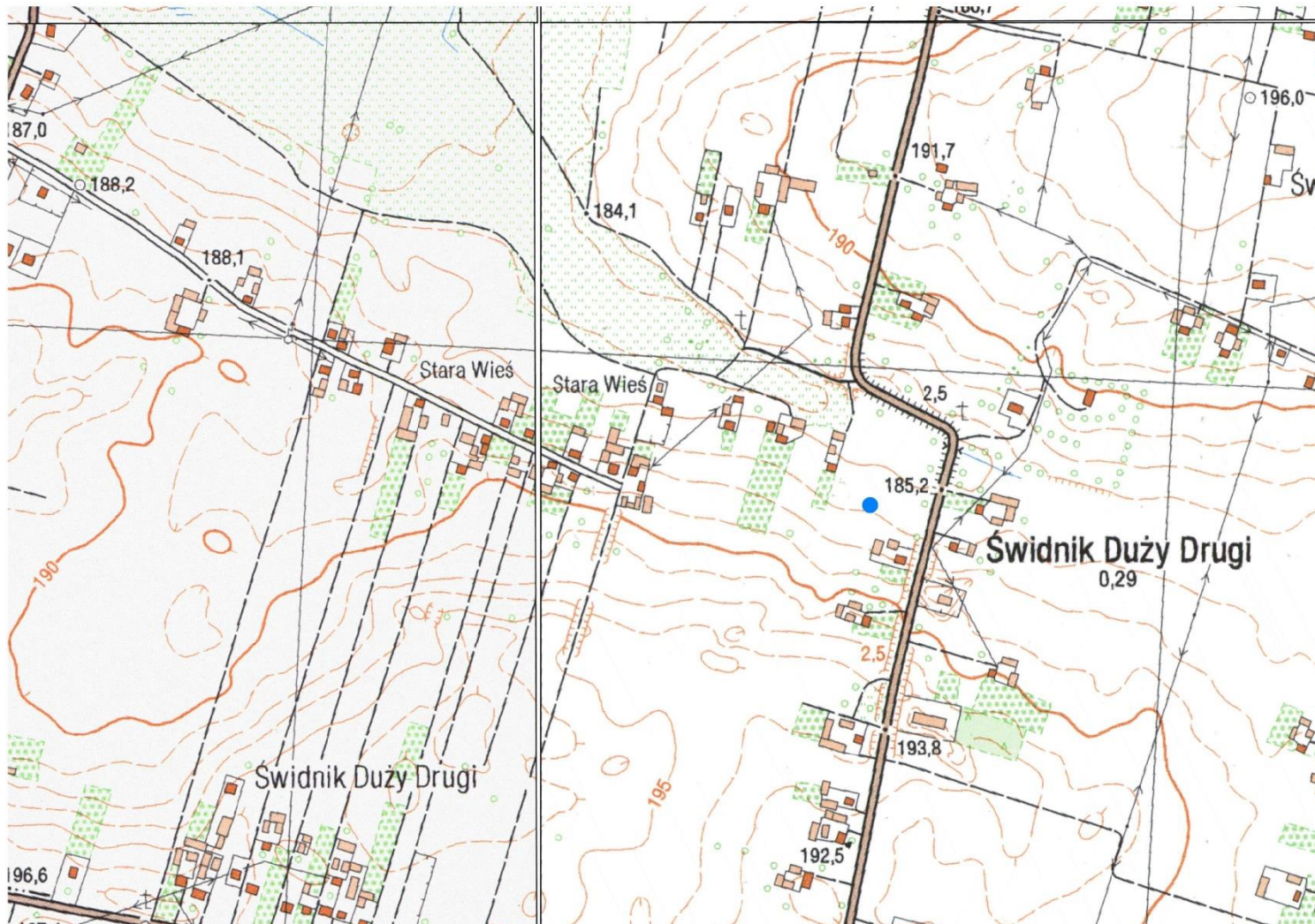
1. Nazwa

**STANOWISKO ARCHEOLOGICZNE**

2. Czas powstania

neolit - ślad osadnictwa

8. Fotografia z opisem wskazującym orientację albo mapa z zaznaczonym stanowiskiem archeologicznym



4. Adres (obszar/nr stanowiska na obszarze-numer stanowiska w miejscowości)

**77-82/101-9**

5. Przynależność administracyjna

województwo: **lubelskie**

powiat: **lubelski**

gmina: **Wólka**

6. Formy ochrony

Ustalenie ochrony w miejscowym planie zagospodarowania przestrzennego:

Uchwała nr XXXIX/249/09 Rady Gminy Wólka z dnia 25 maja 2009 r. w sprawie zmiany miejscowego planu zagospodarowania przestrzennego Gminy Wólka część II

7. Opracowanie karty (autor, data i podpis)

**Ochrona Zabytków KRESY**  
**Michał Horbowicz, 11.2018 r.**

Skala 1:10 000, oznaczenie mapy – M-34-34-A-d-2



**GEZ**

# KARTA ADRESOWA ZABYTKU NIERUCHOMEGO

3. Miejscowość

## ŚWIDNIK DUŻY

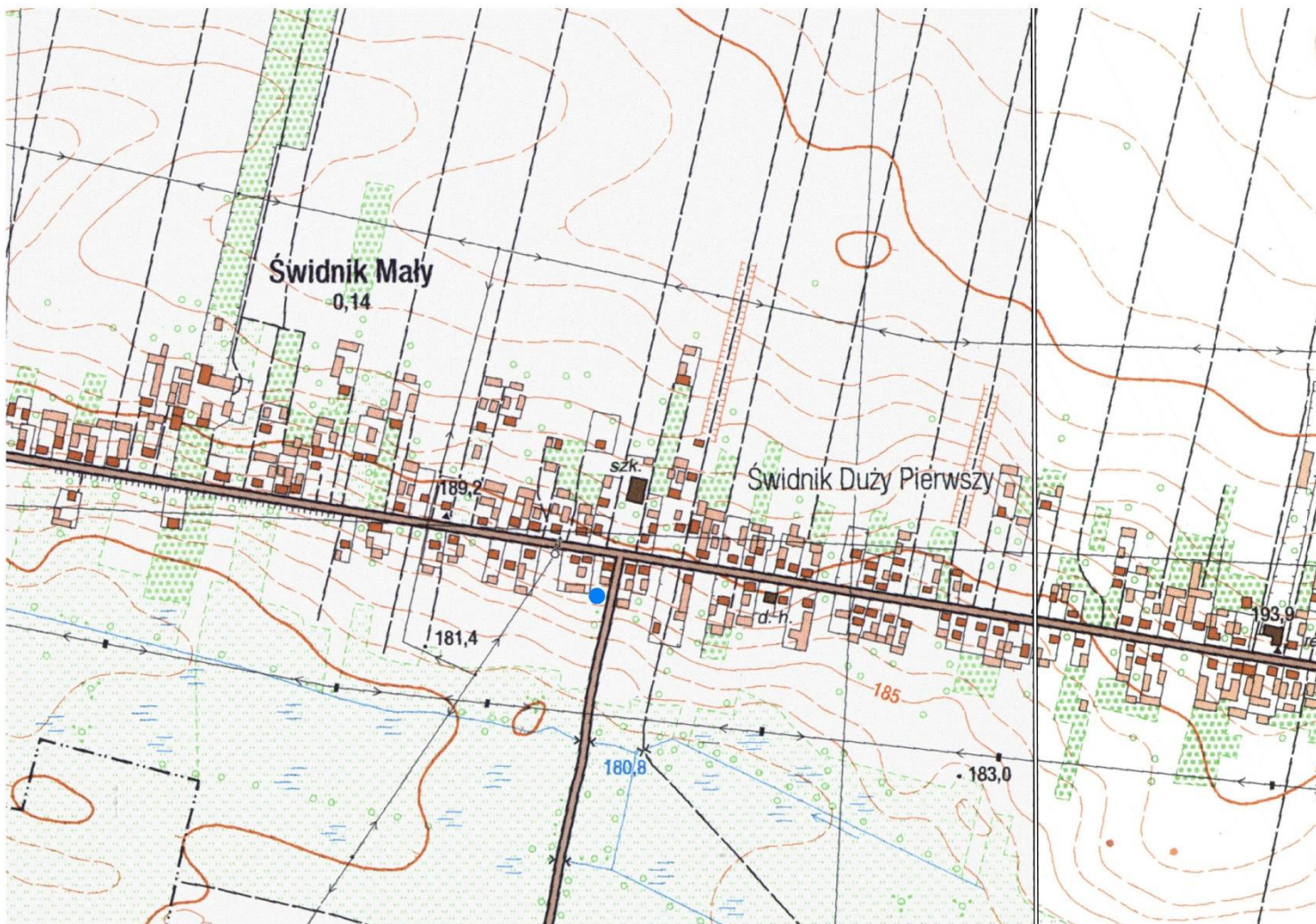
1. Nazwa

**STANOWISKO ARCHEOLOGICZNE**

2. Czas powstania

nieokreślona – ślad osadnictwa

8. Fotografia z opisem wskazującym orientację albo mapa z zaznaczonym stanowiskiem archeologicznym



Skala 1:10 000, oznaczenie mapy – M-34-34-A-b-3

4. Adres (obszar/nr stanowiska na obszarze-numer stanowiska w miejscowości)

**77-82/102-10**

5. Przynależność administracyjna

województwo: **lubelskie**

powiat: **lubelski**

gmina: **Wólka**

6. Formy ochrony

Ustalenie ochrony w miejscowym planie zagospodarowania przestrzennego:

Uchwała nr IX/52/07 Rady Gminy Wólka z dnia 25 czerwca 2007 r. w sprawie zmiany miejscowego planu zagospodarowania przestrzennego Gminy Wólka

7. Opracowanie karty (autor, data i podpis)

**Ochrona Zabytków KRESY**  
**Michał Horbowicz, 11.2018 r.**



**GEZ**

# KARTA ADRESOWA ZABYTKU NIERUCHOMEGO

3. Miejscowość

## WÓLKA

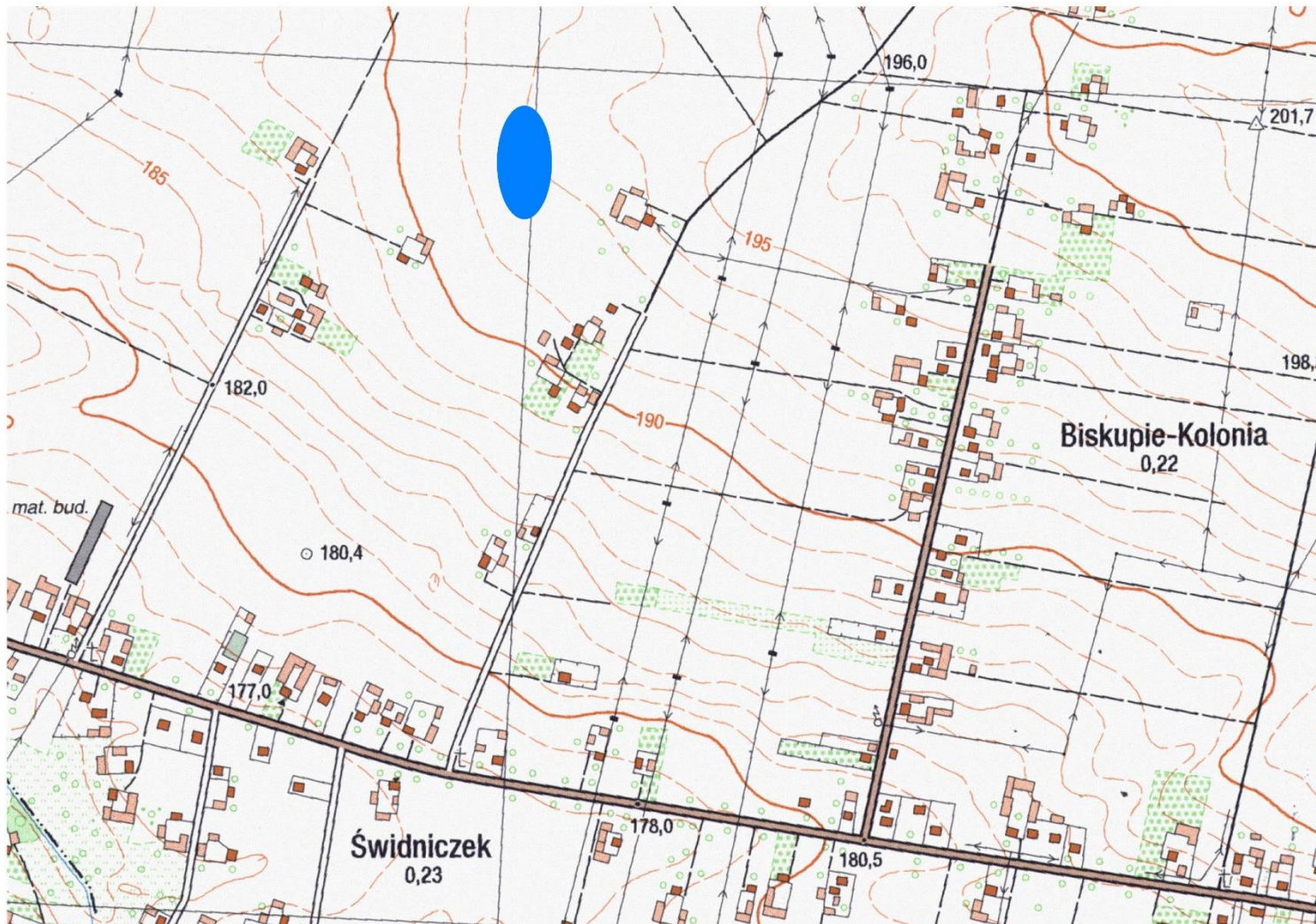
1. Nazwa

**STANOWISKO ARCHEOLOGICZNE**

2. Czas powstania

**późne średniowiecze – ślad osadnictwa**

8. Fotografia z opisem wskazującym orientację albo mapa z zaznaczonym stanowiskiem archeologicznym



4. Adres (obszar/nr stanowiska na obszarze-numer stanowiska w miejscowości)

**77-82/108-9**

5. Przynależność administracyjna

województwo: **lubelskie**

powiat: **lubelski**

gmina: **Wólka**

6. Formy ochrony

Ustalenie ochrony w miejscowym planie zagospodarowania przestrzennego:

Uchwała nr IX/52/07 Rady Gminy Wólka z dnia 25 czerwca 2007 r. w sprawie zmiany miejscowego planu zagospodarowania przestrzennego Gminy Wólka

7. Opracowanie karty (autor, data i podpis)

**Ochrona Zabytków KRESY**  
**Michał Horbowicz, 11.2018 r.**

Skala 1:10 000, oznaczenie mapy – M-34-34-A-b-3



**GEZ**

# KARTA ADRESOWA ZABYTKU NIERUCHOMEGO

3. Miejscowość

## BISKUPIE KOLONIA

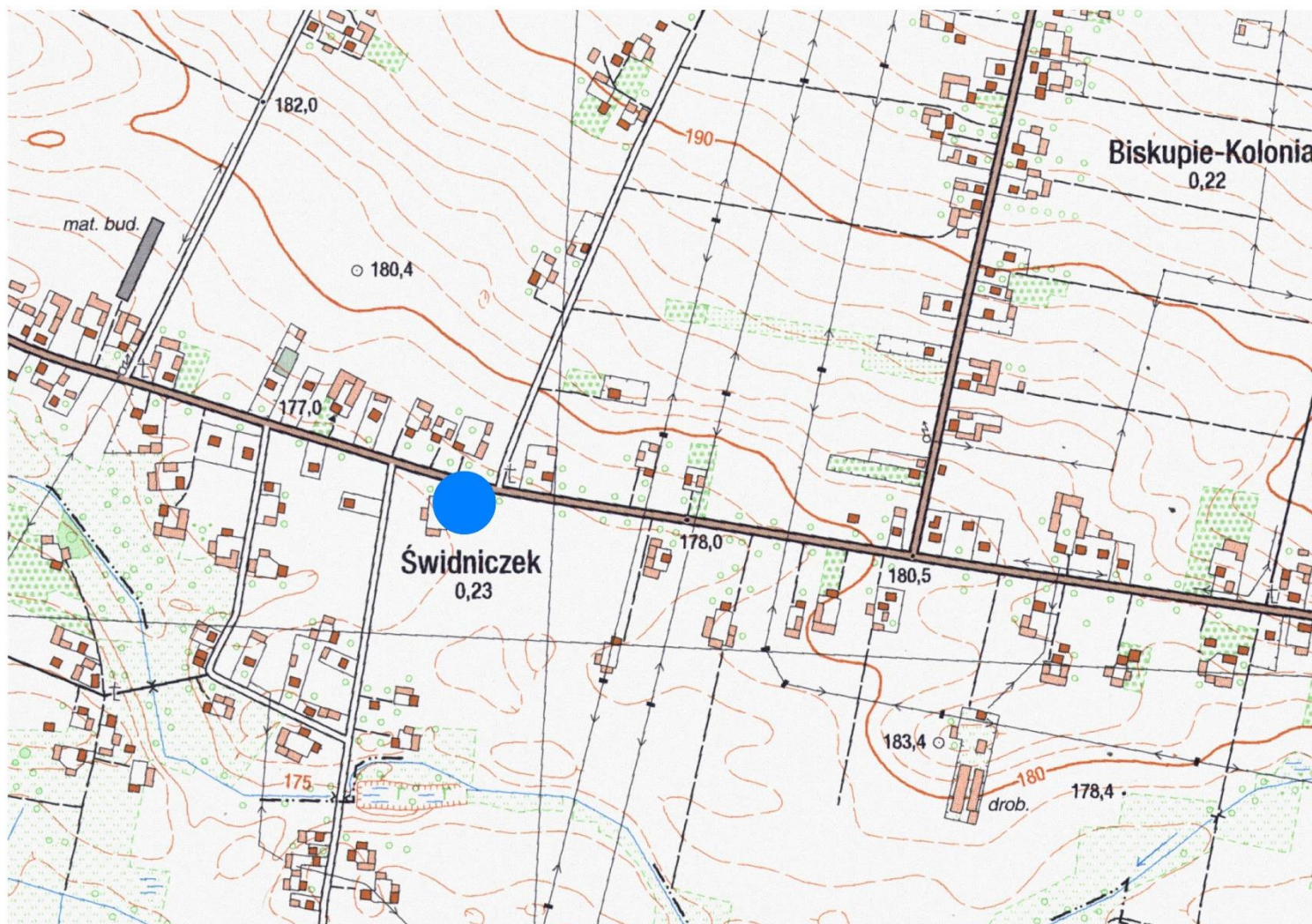
1. Nazwa

**STANOWISKO ARCHEOLOGICZNE**

2. Czas powstania

**późne średniowiecze - osada  
nowożytność - osada**

8. Fotografia z opisem wskazującym orientację albo mapa z zaznaczonym stanowiskiem archeologicznym



4. Adres (obszar/nr stanowiska na obszarze-numer stanowiska w miejscowości)

**77-82/109-7**

5. Przynależność administracyjna

województwo: **lubelskie**

powiat: **lubelski**

gmina: **Wólka**

6. Formy ochrony

Ustalenie ochrony w miejscowym planie zagospodarowania przestrzennego:

Uchwała nr IX/52/07 Rady Gminy Wólka z dnia 25 czerwca 2007 r. w sprawie zmiany miejscowego planu zagospodarowania przestrzennego Gminy Wólka

7. Opracowanie karty (autor, data i podpis)

**Ochrona Zabytków KRESY  
Michał Horbowicz, 11.2018 r.**

Skala 1:10 000, oznaczenie mapy – M-34-34-A-b-3



**GEZ**

# KARTA ADRESOWA ZABYTKU NIERUCHOMEGO

1. Nazwa

**STANOWISKO ARCHEOLOGICZNE**

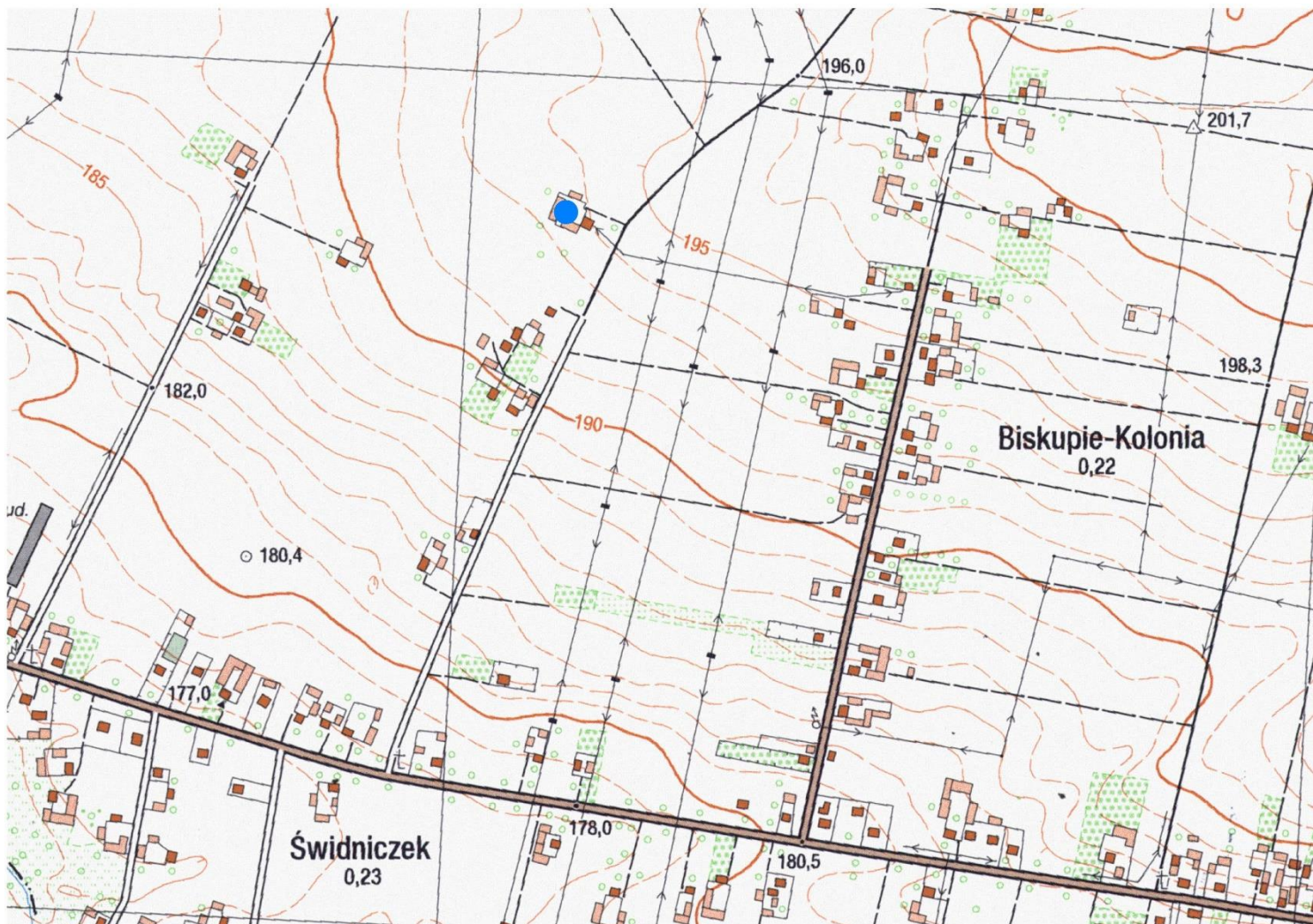
2. Czas powstania

śląd osadnictwa– ślad osadnictwa

3. Miejscowość

## BISKUPIE KOLONIA

8. Fotografia z opisem wskazującym orientację albo mapa z zaznaczonym stanowiskiem archeologicznym



Skala 1:10 000, oznaczenie mapy – M-34-34-A-b-3

4. Adres (obszar/nr stanowiska na obszarze-numer stanowiska w miejscowości)

**77-82/113-8**

5. Przynależność administracyjna

województwo: **lubelskie**

powiat: **lubelski**

gmina: **Wólka**

6. Formy ochrony

Ustalenie ochrony w miejscowym planie zagospodarowania przestrzennego:

Uchwała nr IX/52/07 Rady Gminy Wólka z dnia 25 czerwca 2007 r. w sprawie zmiany miejscowego planu zagospodarowania przestrzennego Gminy Wólka

7. Opracowanie karty (autor, data i podpis)

**Ochrona Zabytków KRESY**  
**Michał Horbowicz, 11.2018 r.**



**GEZ**

# KARTA ADRESOWA ZABYTKU NIERUCHOMEGO

3. Miejscowość

## BISKUPIE KOLONIA

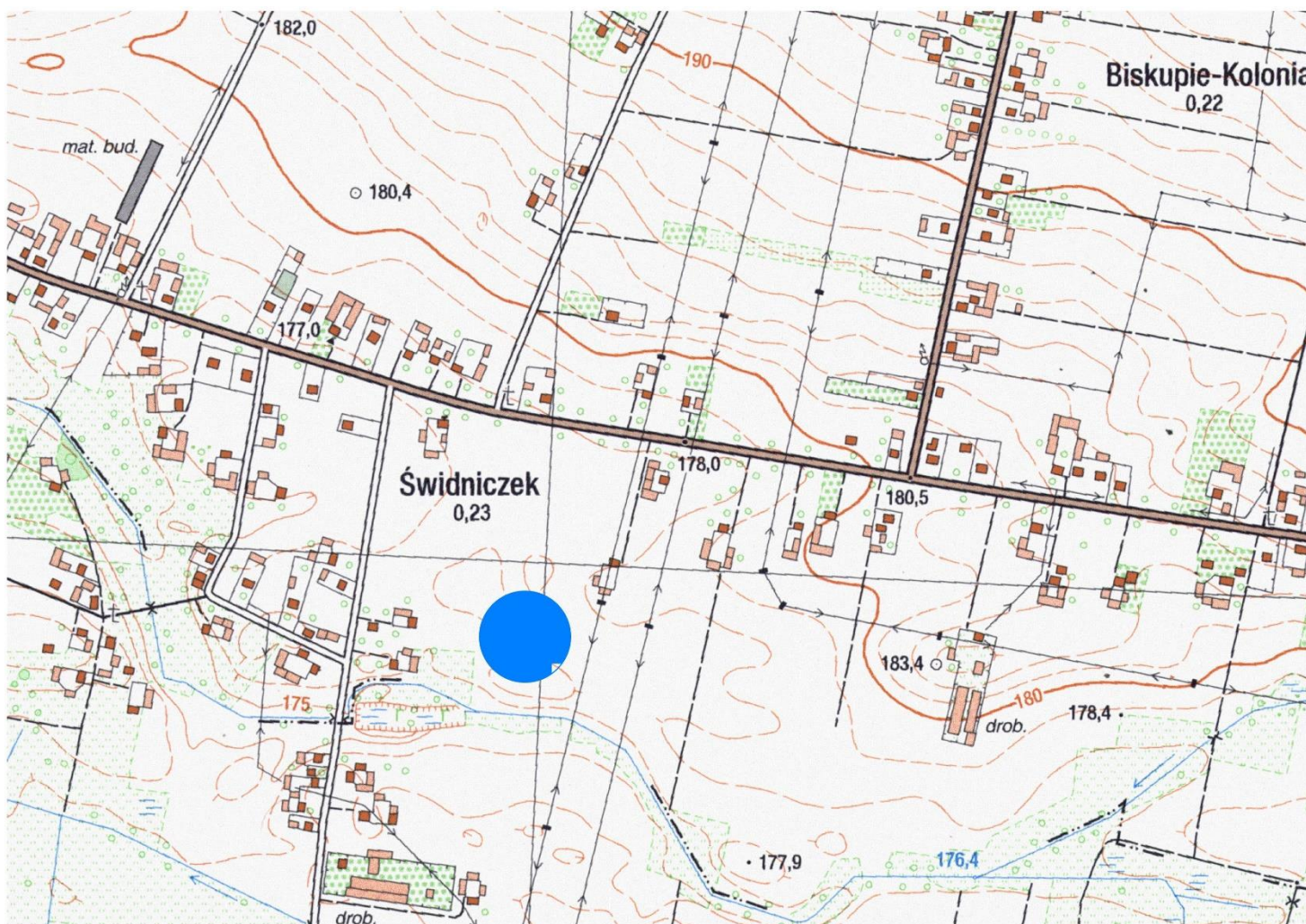
1. Nazwa

### STANOWISKO ARCHEOLOGICZNE

2. Czas powstania

późne średniowiecze - osada  
nowożytność - osada  
epoka brązu - ślad osadnictwa  
nowożytność - osada  
wczesne średniowiecze - grób  
wczesne średniowiecze - ślad osadnictwa

8. Fotografia z opisem wskazującym orientację albo mapa z zaznaczonym stanowiskiem archeologicznym



4. Adres (obszar/nr stanowiska na obszarze-numer stanowiska w miejscowości)

**77-82/97-5**

5. Przynależność administracyjna

województwo: **lubelskie**

powiat: **lubelski**

gmina: **Wólka**

6. Formy ochrony

Ustalenie ochrony w miejscowym planie zagospodarowania przestrzennego:

Uchwała nr IX/52/07 Rady Gminy Wólka z dnia 25 czerwca 2007 r. w sprawie zmiany miejscowego planu zagospodarowania przestrzennego Gminy Wólka

7. Opracowanie karty (autor, data i podpis)

**Ochrona Zabytków KRESY  
Michał Horbowicz, 11.2018 r.**

Skala 1:10 000, oznaczenie mapy – M-34-34-A-b-3



**GEZ**

# KARTA ADRESOWA ZABYTKU NIERUCHOMEGO

3. Miejscowość

## DŁUGIE

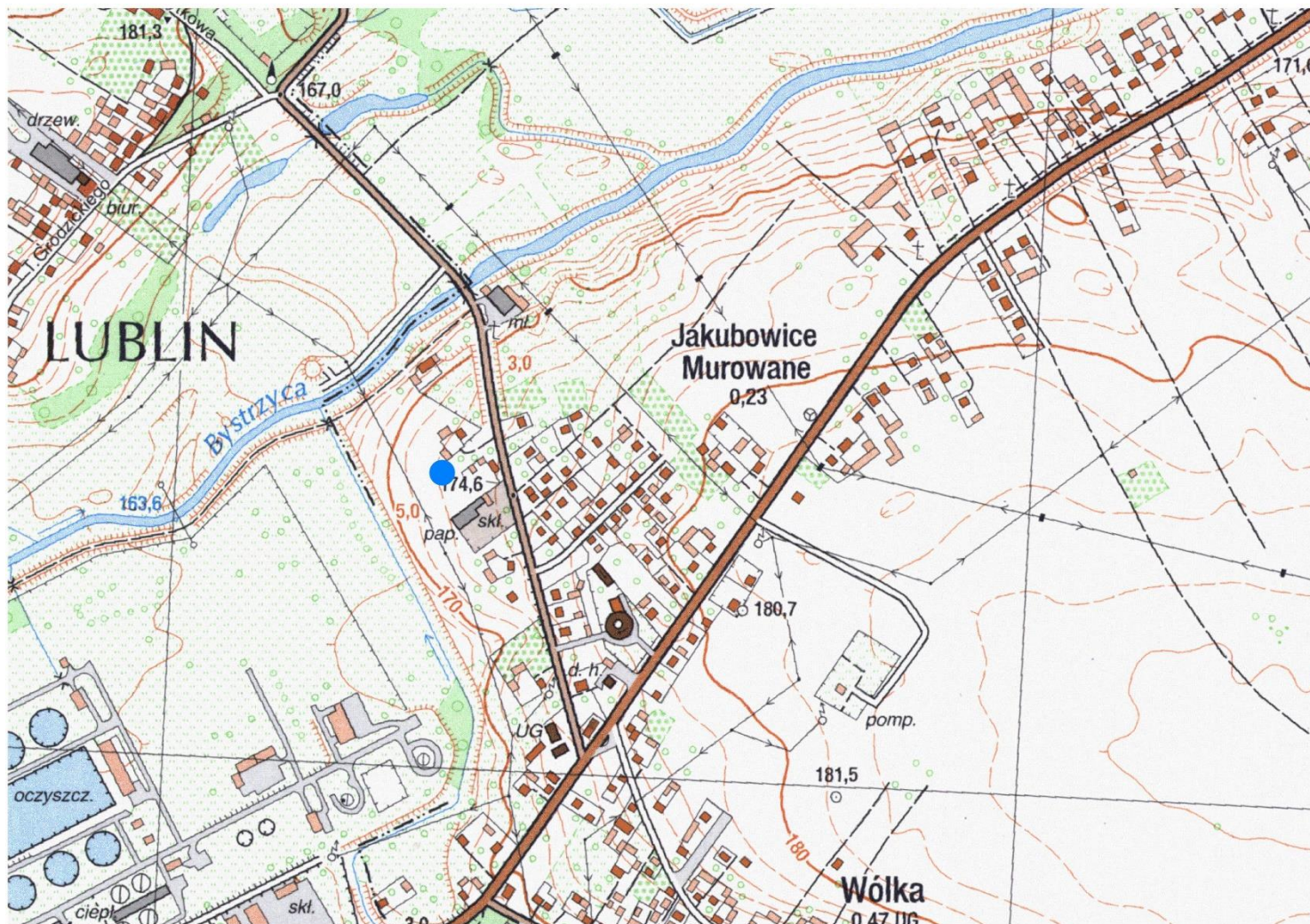
1. Nazwa

**STANOWISKO ARCHEOLOGICZNE**

2. Czas powstania

**późna epoka brązu - epoka żelaza - ślad osadnictwa do X w - osada  
epoka brązu - osada  
wczesna epoka żelaza - osada**

8. Fotografia z opisem wskazującym orientację albo mapa z zaznaczonym stanowiskiem archeologicznym



Skala 1:10 000, oznaczenie mapy – M-34-34-A-b-3

4. Adres (obszar/nr stanowiska na obszarze-numer stanowiska w miejscowości)

**77-82/82-9**

5. Przynależność administracyjna

województwo: **lubelskie**

powiat: **lubelski**

gmina: **Wólka**

6. Formy ochrony

Ustalenie ochrony w miejscowym planie zagospodarowania przestrzennego:

Uchwała nr IX/53/07 Rady Gminy Wólka z dnia 25 czerwca 2007 r. w sprawie zmiany miejscowego planu zagospodarowania przestrzennego zespołu osiedli budownictwa jednorodzinnego Wólka-Długie gm. Wólka

7. Opracowanie karty (autor, data i podpis)

**Ochrona Zabytków KRESY  
Michał Horbowicz, 11.2018 r.**



**GEZ**

# KARTA ADRESOWA ZABYTKU NIERUCHOMEGO

3. Miejscowość

**DŁUGIE**

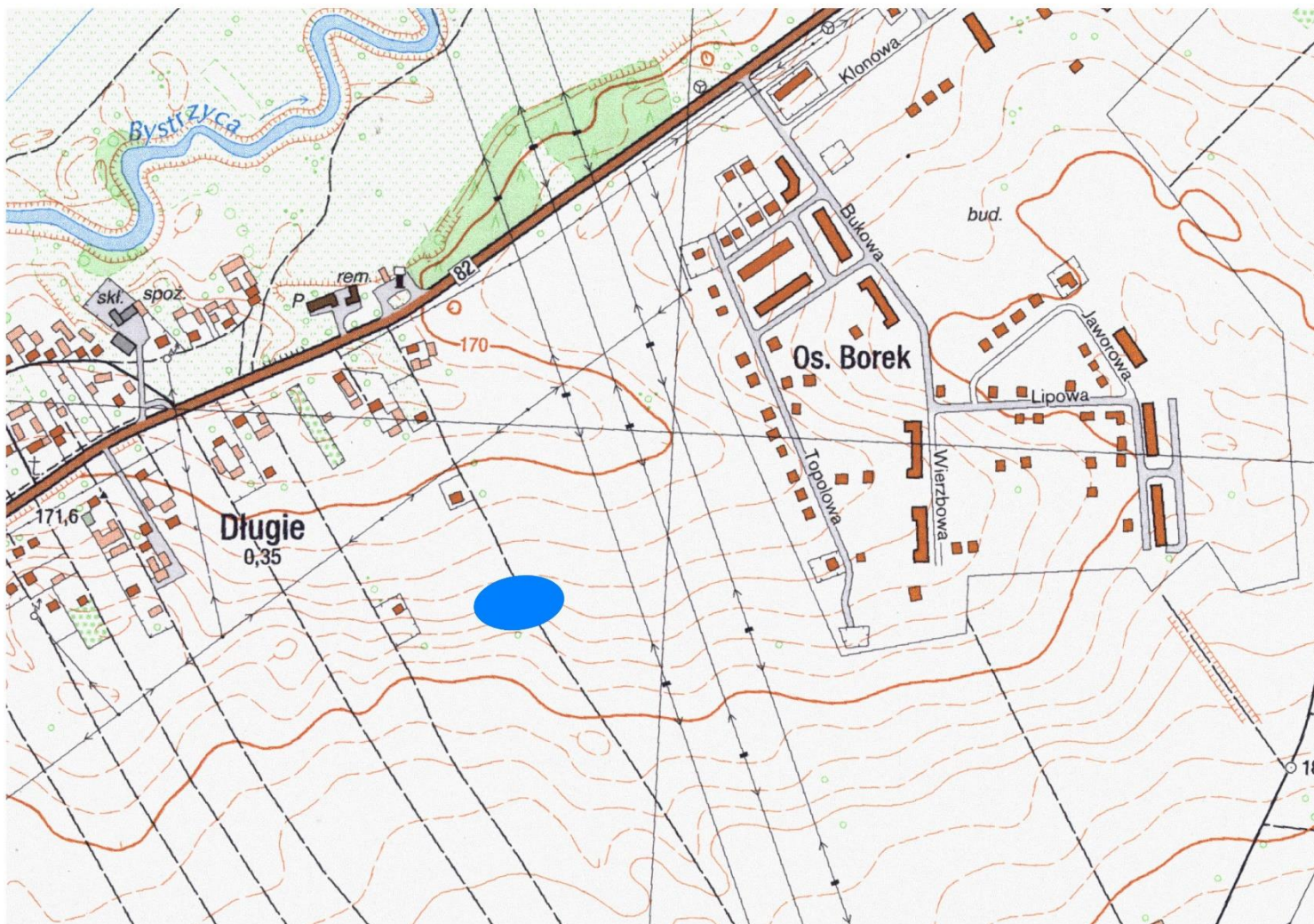
1. Nazwa

**STANOWISKO ARCHEOLOGICZNE**

2. Czas powstania

XV - XVI w - osada  
późne średniowiecze/nowożytność - osada

8. Fotografia z opisem wskazującym orientację albo mapa z zaznaczonym stanowiskiem archeologicznym



4. Adres (obszar/nr stanowiska na obszarze-numer stanowiska w miejscowości)

**77-82/106-8**

5. Przynależność administracyjna

województwo: **lubelskie**

powiat: **lubelski**

gmina: **Wólka**

6. Formy ochrony

Ustalenie ochrony w miejscowym planie zagospodarowania przestrzennego:

Uchwała nr IX/53/07 Rady Gminy Wólka z dnia 25 czerwca 2007 r. w sprawie zmiany miejscowego planu zagospodarowania przestrzennego zespołu osiedli budownictwa jednorodzinnego Wólka-Długie gm. Wólka

7. Opracowanie karty (autor, data i podpis)

**Ochrona Zabytków KRESY**  
**Michał Horbowicz, 11.2018 r.**

Skala 1:10 000, oznaczenie mapy – M-34-34-A-b-3



**GEZ**

# KARTA ADRESOWA ZABYTKU NIERUCHOMEGO

3. Miejscowość

**DŁUGIE**

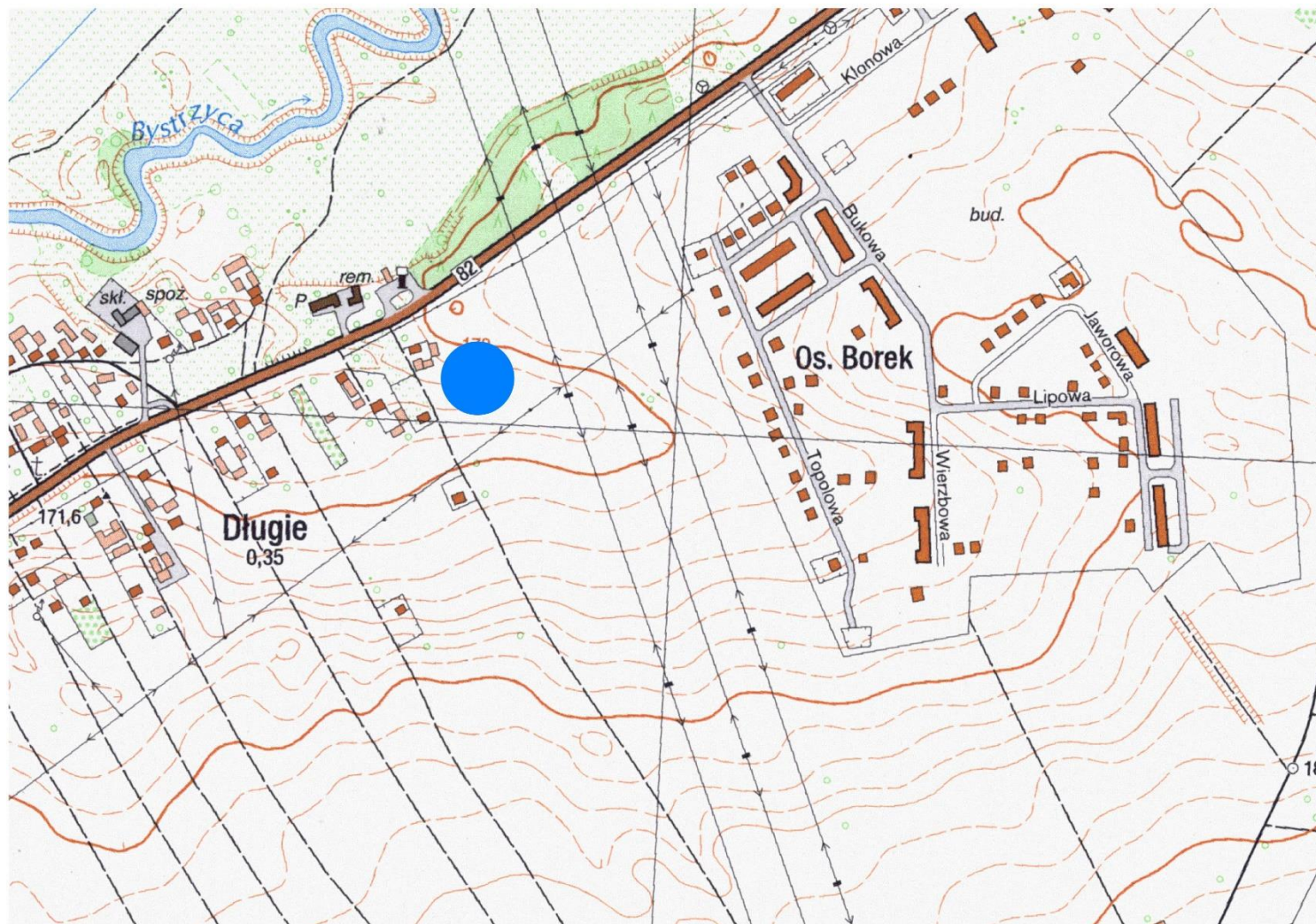
1. Nazwa

**STANOWISKO ARCHEOLOGICZNE**

2. Czas powstania

prahistoria - ślad osadnictwa  
nowożytność - ślad osadnictwa

8. Fotografia z opisem wskazującym orientację albo mapa z zaznaczonym stanowiskiem archeologicznym



4. Adres (obszar/nr stanowiska na obszarze-numer stanowiska w miejscowości)

**77-82/107-9**

5. Przynależność administracyjna

województwo: **lubelskie**

powiat: **lubelski**

gmina: **Wólka**

6. Formy ochrony

Ustalenie ochrony w miejscowym planie zagospodarowania przestrzennego:

Uchwała nr IX/52/07 Rady Gminy Wólka z dnia 25 czerwca 2007 r. w sprawie zmiany miejscowego planu zagospodarowania przestrzennego Gminy Wólka

7. Opracowanie karty (autor, data i podpis)

**Ochrona Zabytków KRESY**  
**Michał Horbowicz, 11.2018 r.**

Skala 1:10 000, oznaczenie mapy – M-34-34-A-b-3



**GEZ**

# KARTA ADRESOWA ZABYTKU NIERUCHOMEGO

3. Miejscowość

## DŁUGIE

1. Nazwa

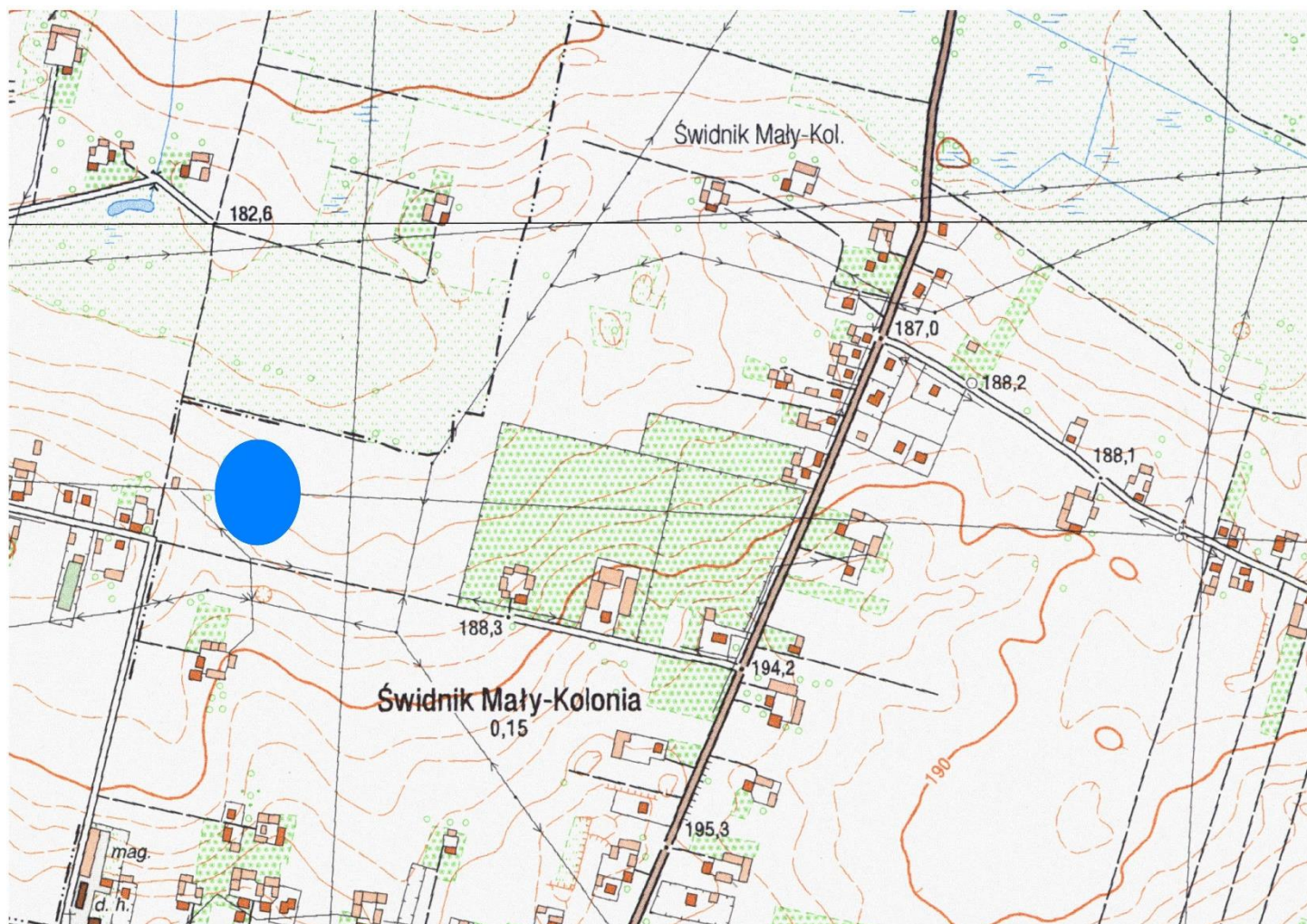
### STANOWISKO ARCHEOLOGICZNE

2. Czas powstania

8. Fotografia z opisem wskazującym orientację albo mapa z zaznaczonym stanowiskiem archeologicznym

4. Adres (obszar/nr stanowiska na obszarze-numer stanowiska w miejscowości)

### 77-82/68-4



5. Przynależność administracyjna

województwo: **lubelskie**

powiat: **lubelski**

gmina: **Wólka**

6. Formy ochrony

Ustalenie ochrony w miejscowym planie zagospodarowania przestrzennego:

Uchwała nr IX/52/07 Rady Gminy Wólka z dnia 25 czerwca 2007 r. w sprawie zmiany miejscowego planu zagospodarowania przestrzennego Gminy Wólka

7. Opracowanie karty (autor, data i podpis)

**Ochrona Zabytków KRESY**  
**Michał Horbowicz, 11.2018 r.**

Skala 1:10 000, oznaczenie mapy – M-34-34-A-d-1